From: eda@mext.go.jp
Sent: Sunday, April 24, 2011 2:45 AM
To:

(b)(6)

Cc:
Subject: Radiation data by MEXT
Attachments: (English)20110424_01.pdf; (unofficial)(English)20110424_01.pdf; (English)20110424_02.pdf; (English)20110424_03.pdf; (English)20110424_04.pdf; (unofficial)(English)20110424_04.pdf; (English)20110424_05.pdf; (English)20110424_06.pdf; (English)20110424_07.pdf

Dear Sirs and Madams,

Please see attached the documents.

Sincerely yours,
Kei EDA
EOC, Ministry of Education,Culture, Sports, Science & Technology (MEXT), Japan

WWWW/13

News Release

Readings of integrated Dose at Monitoring Area out of 20 Km Zone of Fukushima Dai-ichi NPP

As of 10:00 April 24, 2011
Ministry of Education, Culture, Sports, Science and Technology (MEXT)

＊1 the readings are measured by pocket dosimeter

Monitoring Area (length from NPP)	Installation Date and Time	Date and Time (last monitoring) (x)	Readings (last monitoring) (a) (μSv)	Monitoring Date and Time (y)	Reading of Integrated Dose (b) (μSv)	Accumulated Time (z = y − x)	Reading of integrated Dose (c = b − a) (μSv)	測定位置	Weather
Monitoring Area 【31】 Futaba county Namie town Tsushima Nakaoki (About30kmWest/North/West)	2011/3/23 11:43	2011/4/22 10:30	8877 *1	2011/4/23 9:53	9055 *1	23hour23minutes	178 *1 (7.6 μSv/h)	N: 37° 47' 53.8" E: 140° 55' 24.7"	Rain
Monitoring Area 【32】 Futaba county Namie town Akougi Teshichiro (About30kmNorth/West)	2011/3/23 12:14	2011/4/22 10:50	20270 *1	2011/4/23 10:10	20700 *1	23hour20minutes	430 *1 (18.4 μSv/h)	N: 37° 35' 42.0" E: 140° 45' 14.5"	Rain
Monitoring Area 【33】 Soma county Iitate village Nagadoro (About30kmNorth/West)	2011/3/23 12:32	2011/4/22 11:05	11650 *1	2011/4/23 10:23	11880 *1	23hour18minutes	230 *1 (9.9 μSv/h)	N: 37° 36' 34.6" E: 140° 45' 09.1"	Rain
Monitoring Area 【34】 Futaba county Namie town Tsushima Taikougi (About30kmNorth/West)	2011/3/23 13:08	2011/4/22 11:57	4292 *1	2011/4/23 11:37	4389 *1	23hour40minutes	97 *1 (4.1 μSv/h)	N: 37° 33' 03.2" E: 140° 44' 28.6"	Rain
Monitoring Area 【38】 Iwaki City Yotsukura town Shiraiwa Hokita (About35kmSouth)	2011/3/31 16:23	2011/4/22 11:40	347 *1	2011/4/23 11:25	353 *1	23hour45minutes	6 (0.3 μSv/h)	N: 37° 12' 52.5" E: 140° 59' 40.2"	No Rain
Monitoring Area 【71】 Futaba county Hirono town Shimokitaba Nawashirogae (About25kmSouth)	2011/3/23 13:00	2011/4/22 12:26	852 *1	2011/4/23 12:16	863 *1	23hour50minutes	11 (0.5 μSv/h)	N: 37° 12' 52.5" E: 140° 59' 40.2"	Rain
Monitoring Area 【79】 Futaba county Namie town shimotsushima kayabuka (About30kmNorth/West)	2011/3/23 14:09	2011/4/22 11:48	9838 *1	2011/4/23 10:50	10050 *1	23hour02minutes	212 (9.2 μSv/h)	N: 37° 12' 52.5" E: 140° 59' 40.2"	Rain
Monitoring Area 【7】 Minami Soma city Kashima ward Terauchi Motoyashiki (About35kmNorth)	2011/3/23 12:06	2011/4/22 11:23	595 *1	2011/4/23 12:20	609 *1	24hour57minutes	14 *1 (0.6 μSv/h)	N: 37° 33' 03.2" E: 140° 44' 28.6"	No Rain
Monitoring Area 【1】 Fukushima city Sugitsuma town (About60kmNorth/West)	2011/3/24 15:20	2011/4/22 15:07	725 *1	2011/4/23 16:10	743 *1	25hour03minutes	18 *1 (0.7 μSv/h)	N: 37° 33' 03.2" E: 140° 44' 28.6"	Rain
Monitoring Area 【15】 Tamura city Tokiwa town Yamane Kashima (About35kmWest)	2011/3/24 10:58	2011/4/22 11:27	971 *1	2011/4/23 11:15	985 *1	23hour48minutes	14 *1 (0.6 μSv/h)	N: 37° 27' 08.1" E: 140° 40' 39.7"	No Rain
Monitoring Area 【84】 Iwaki city Miawa-town Saiso (About40kmSouth/West)	2011/3/25 10:40	2011/4/22 10:12	136 *1	2011/4/23 10:09	140 *1	23hour57minutes	4 (0.2 μSv/h)	N: 37° 12' 52.5" E: 140° 59' 40.2"	Rain
Monitoring Area 【39】 Soma city Yamakami Kaminamiki (About45kmNorth)	2011/4/1 10:45	2011/4/22 10:23	321 *1	2011/4/23 11:10	334 *1	24hour47minutes	13 *1 (0.5 μSv/h)	N: 37° 27' 08.1" E: 140° 40' 39.7"	Rain
Monitoring Area 【76】 Futaba county Kawauchi village Kamikawauchi Hayawata (About20kmSouth/West)	2011/4/2 11:35	2011/4/22 10:34	228 *1	2011/4/23 10:28	239 *1	23hour54minutes	11 (0.5 μSv/h)	N: 37° 12' 52.5" E: 140° 59' 40.2"	Rain
Monitoring Area 【80】 Minami Soma city Haramachi ward Takami town (About25kmNorth)	2011/4/3 11:56	2011/4/22 11:48	241 *1	2011/4/23 13:21	252 *1	25hour33minutes	11 *1 (0.4 μSv/h)	N: 37° 33' 03.2" E: 140° 44' 28.6"	Rain
Monitoring Area 【21】 Futaba County Katsurao Village Kaminogawa (About30kmWest/North/West)	2011/4/8 13:18	2011/4/22 14:10	1160 *1	2011/4/23 13:30	1235 *1	23hour20minutes	75 (3.2 μSv/h)	N: 37° 45' 52.7" E: 140° 51' 47.1"	Rain

notes: The parenthetic figures in the column "Integrated Dose" indicates the values of readings of integrated dose devided by accumulated time (c/z).
・Reading by MEXT
・The figures of 0.0 in the column "Date and Time (last monitoring)" indicate that there was new instlation in the area.
・About estimate of integrated Dose at Monitoring Post out of 20 Km Zone of Fukushima Dai-ichi NPP from 6 o'clock March 12 to 24 o'clock April 5, please refer to No.1-2 of material of Nuclear Safety Commission the 22nd Special meeting held on April 10, 2011.(http://www.nsc.go.jp/anzen/shidai/genan2011/genan022/siryo1-2.pdf)

Sampling points out of Fukushima Dai-ichi NPP

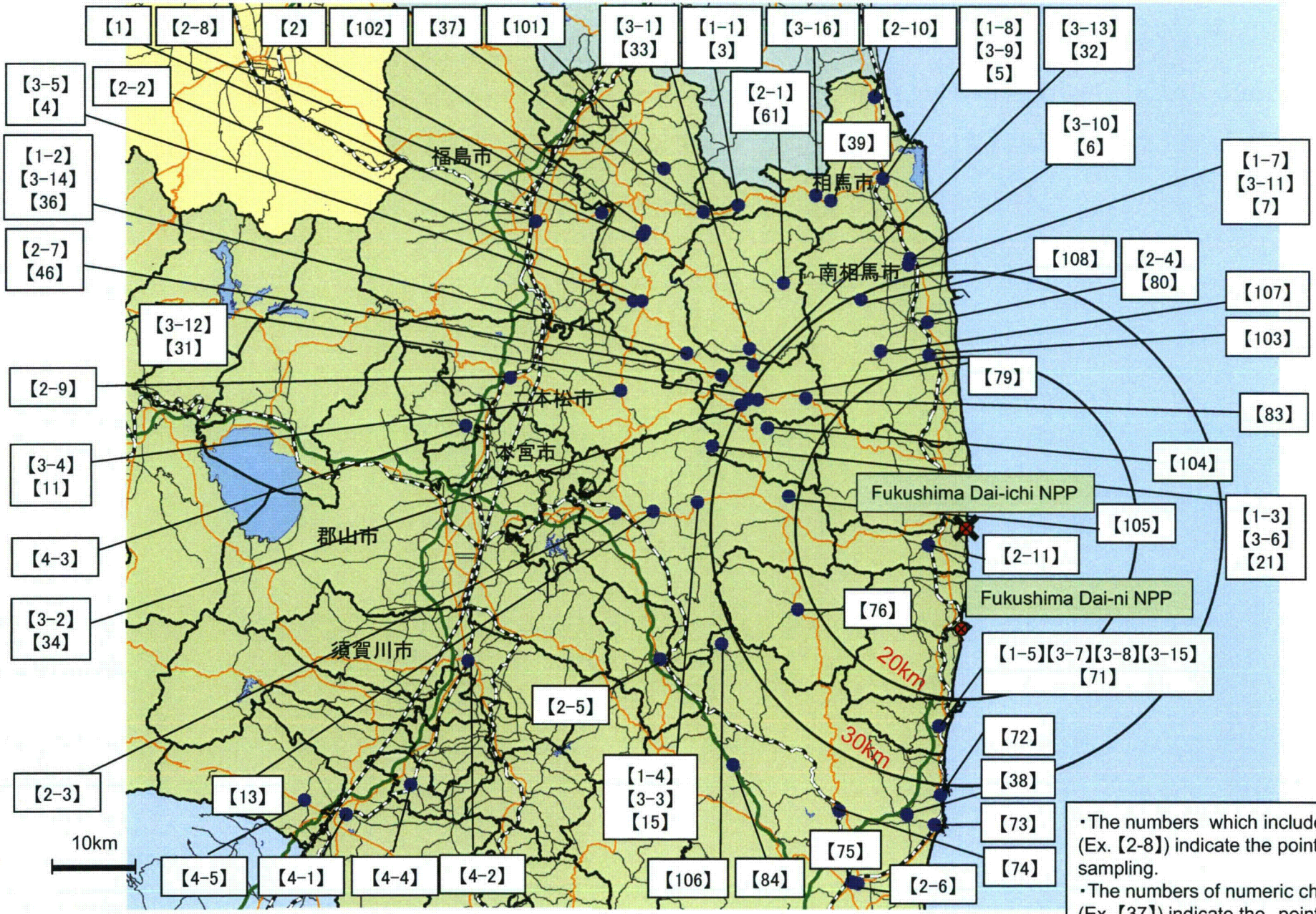

Circles indicate approximate range.

・The numbers which include hyphen (Ex.【2-8】) indicate the points of dust sampling.
・The numbers of numeric character (Ex.【37】) indicate the points measured by monitoring car.

Readings at Monitoring Post out of Fukushima Dai-ichi NPP

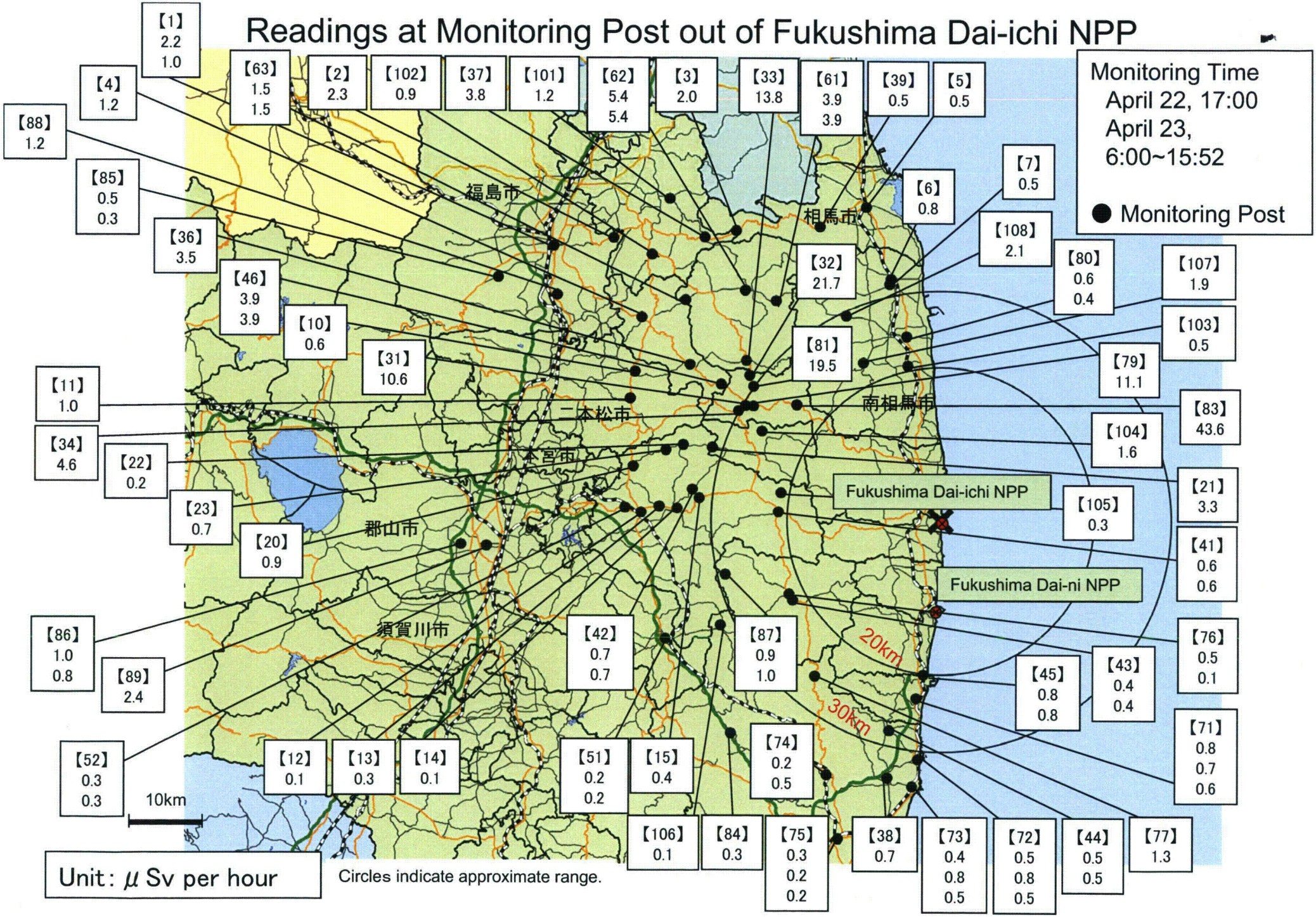

Unit: μ Sv per hour

Circles indicate approximate range.

Readings at Monitoring Post out of 20 Km Zone of Fukushima Dai-ichi NPP

As of 10:00 April 24, 2011
Ministry of Education, Culture, Sports, Science and Technology (MEXT)

○Monitoring Outputs by MEXT　　*Boldface and underlined readings are new.

*1 measured by Geiger-Müller counter
*2 measured by ionization chamber type survey meter
*3 measured by NaI scintillator detector
*4 variation range of the measuring data in measuring time

Monitoring Post (length from NPP)		Monitoring Time	Reading (unit : μSv / h)	測定位置	測定位置の備考	Weather	Reading by
Reading Point 【1】	Fukushima city Sugitsuma town (About60kmNorth/West)	2011/4/23 15:30	2.2 *2	N: 37° 44' 12.6" E: 140° 28' 02.9"	20110330 確認	Rain	MEXT
Reading Point 【1】	Fukushima city Sugitsuma town (About60kmNorth/West)	2011/4/23 8:32	1.0 *2	N: 37° ou' 12.6" E: 140° 28' 02.9"	20110330 確認	Rain	JAEA (Japan Atomic Energy Agency)
Reading Point 【2】	Fukushima city Onami Takinoiri (About55kmNorth/West)	2011/4/23 9:31	2.3 *2	N: 37° 41' 12.7" E: 140° 33' 29.3"	20110330 確認	Rain	MEXT
Reading Point 【3】	Date city Ryozen town Ishida Hikohei (About45kmNorth/West)	2011/4/23 10:29	2.0 *2	N: 37° 41' 12.7" E: 140° 33' 29.3"	20110330 確認	Rain	MEXT
Reading Point 【4】	Date county Kawamata town oaza Tsurusawa aza Kawabata (About50kmNorth/West)	2011/4/23 14:44	1.2 *2	N: 37° 39' 30.0" E: 140° 35' 54.0"	20110330 確認	No Rain	JAEA (Japan Atomic Energy Agency)
Reading Point 【5】	Soma city Nakanoteramae (About45kmNorth)	2011/4/23 11:30	0.5 *2	N: 37° 47' 17.4" E: 140° 55' 59.1"	20110330 確認	No Rain	MEXT
Reading Point 【6】	Minami Soma city Kashima ward Nishimachi (About35kmNorth)	2011/4/23 12:00	0.8 *2	N: 37° 29' 24.2" E: 140° 34' 54.2"	20110330 確認	No Rain	MEXT
Reading Point 【7】	Minami Soma city Kashima ward Terauchi Motoyashiki (About35kmNorth)	2011/4/23 12:16	0.5 *2	N: 37° 29' 24.2" E: 140° 34' 54.2"	20110330 確認	No Rain	MEXT
Reading Point 【10】	Nihonmatsu city Harimichi Nakajima (About40kmNorth/West)	2011/4/23 13:00	0.6 *2	N: 37° 36' 02.9" E: 140° 35' 07.3"	20110403 確認	Rain	JAEA (Japan Atomic Energy Agency)
Reading Point 【11】	Nihonmatsu city Ota aza Shimoda (About40kmNorth/West)	2011/4/23 12:51	1.0 *2	N: 37° 33' 03.2" E: 140° 44' 25.0"	20110330 確認	Rain	JAEA (Japan Atomic Energy Agency)
Reading Point 【12】	Tamura city Funehiki town Funehiki aza Ozawakawashiro (About40kmWest)	2011/4/23 11:50	0.1 *2	N: 37° 33' 03.2" E: 140° 44' 25.0"	20110330 確認	Rain	JAEA (Japan Atomic Energy Agency)
Reading Point 【13】	Tamura city Tokiwa town Nishimuki Yekata (About40kmWest)	2011/4/23 11:39	0.3 *2	N: 37° 33' 03.2" E: 140° 44' 25.0"	20110330 確認	Rain	JAEA (Japan Atomic Energy Agency)
Reading Point 【14】	Tamura city Tokiwa town Tokiwa Uchimachi (About35kmWest)	2011/4/23 11:30	0.1 *2	N: 37° 33' 03.2" E: 140° 44' 25.0"	20110330 確認	No Rain	JAEA (Japan Atomic Energy Agency)
Reading Point 【15】	Tamura city Tokiwa town Yamane Kashima (About35kmWest)	2011/4/23 11:11	0.4 *2	N: 37° 33' 03.2" E: 140° 44' 25.0"	20110330 確認	No Rain	JAEA (Japan Atomic Energy Agency)
Reading Point 【20】	Tamura city Funehiki town Niitate shimo (About45kmNorth/West)	2011/4/23 14:05	0.9 *2	N: 37° 30' 18.9" E: 140° 34' 40.6"	20110330 確認	Rain	JAEA (Japan Atomic Energy Agency)
Reading Point 【21】	Futaba County Katsurao Village Kaminogawa (About30kmWest/North/West)	2011/4/23 13:27	3.3 *2	N: 37° 30' 28.7" E: 140° 42' 08.7"	20110330 確認	Rain	JAEA (Japan Atomic Energy Agency)
Reading Point 【22】	Tamura city Funehiki town Kamiutsushi Ushirota (About35kmWest/North/West)	2011/4/23 13:50	0.2 *2	N: 37° 45' 06.7" E: 140° 41' 29.2"	20110402 確認	Rain	JAEA (Japan Atomic Energy Agency)
Reading Point 【23】	Tamura city Funehiki town Minamiusushi Suichu-uchi (About35kmWest/North/West)	2011/4/23 13:55	0.7 *2	N: 37° 45' 06.7" E: 140° 41' 29.2"	20110402 確認	Rain	JAEA (Japan Atomic Energy Agency)
Reading Point 【31】	Futaba county Namie town Tsushima Nakaoki (About30kmWest/North/West)	2011/4/23 9:47	10.6 *2	N: 37° 41' 12.7" E: 140° 33' 29.3"	20110330 確認	Rain	JAEA (Japan Atomic Energy Agency)
Reading Point 【32】	Futaba county Namie town Akougi Teshichiro (About30kmNorth/West)	2011/4/23 10:05	21.7 *2	N: 37° 35' 42.0" E: 140° ' 14.5"	20110330 確認	Rain	JAEA (Japan Atomic Energy Agency)
Reading Point 【33】	Soma county Iitate village Nagadoro (About30kmNorth/West)	2011/4/23 10:18	13.8 *2	N: 37° 36' 34.6" E: 140° 45' 09.1"	20110330 確認	Rain	JAEA (Japan Atomic Energy Agency)
Reading Point 【34】	Futaba county Namie town Tsushima Taikougi (About30kmNorth/West)	2011/4/23 11:35	4.6 *2	N: 37° 45' 06.7" E: 140° ' 29.2"	20110402 確認	Rain	JAEA (Japan Atomic Energy Agency)
Reading Point 【36】	Date county Kawamata town Yamakiya Oonukari (About40kmNorth/West)	2011/4/23 9:30	3.5 *2	N: 37° 41' 12.7" E: 140° 33' 29.3"	20110330 確認	Rain	JAEA (Japan Atomic Energy Agency)
Reading Point 【37】	Date city Ryozen town Ishida Hojizawa (About50kmNorth/West)	2011/4/23 10:14	3.8 *2	N: 37° 41' 12.7" E: 140° 33' 29.3"	20110330 確認	Rain	MEXT
Reading Point 【38】	Iwaki City Yotsukura town Shiraiwa Hokita (About35kmSouth)	2011/4/23 11:23	0.7 *2	N: 37° 33' 03.2" E: 140° 44' 25.0"	20110330 確認	No Rain	MEXT
Reading Point 【39】	Soma city Yamakami Kaminamiki (About45kmNorth)	2011/4/23 11:07	0.5 *2	N: 37° 41' 12.7" E: 140° 33' 29.3"	20110330 確認	Rain	MEXT
Reading Point 【41】	Tamura City Miyakoji town Hurumichi (About20kmWest)	2011/4/23 12:55	0.6 *2			Rain	Electric power company
Reading Point 【41】	Tamura City Miyakoji town Hurumichi (About20kmWest)	2011/4/23 9:35	0.6 *2			Rain	Electric power company
Reading Point 【42】	Tamura city Tokiwa town Yamane Tomioka (About30kmWest)	2011/4/23 13:20	0.7 *2			Rain	Electric power company
Reading Point 【42】	Tamura city Tokiwa town Yamane Tomioka (About30kmWest)	2011/4/23 10:00	0.7 *2			Rain	Electric power company
Reading Point 【43】	Futaba county Kawauchi village Shimokawauchi Miyawata (About20kmSouth/West)	2011/4/23 15:00	0.4 *2			Rain	Electric power company
Reading Point 【43】	Futaba county Kawauchi village Shimokawauchi Miyawata (About20kmSouth/West)	2011/4/23 11:00	0.4 *2			Rain	Electric power company
Reading Point 【44】	Iwaki city Ohisa town Ohisa Yanomezawa (About30kmSouth)	2011/4/23 13:00	0.5 *2			Rain	Electric power company
Reading Point 【44】	Iwaki city Ohisa town Ohisa Yanomezawa (About30kmSouth)	2011/4/23 10:00	0.5 *2			Rain	Electric power company
Reading Point 【45】	Futaba county Naraha town Yamadaoka Utsukushimori (About20kmSouth)	2011/4/23 13:05	0.8 *2			Rain	Electric power company
Reading Point 【45】	Futaba county Naraha town Yamadaoka Utsukushimori (About20kmSouth)	2011/4/23 9:42	0.8 *2			Rain	Electric power company
Reading Point 【46】	Date county Kawamata town Yamakiya Mukaideyama (About30kmNorth/West)	2011/4/23 13:10	3.9 *2			Rain	Electric power company

*1 measured by Geiger-Müller counter
*2 measured by ionization chamber type survey meter
*3 measured by NaI scintillator detector
*4 variation range of the measuring data in measuring time

Monitoring Post (length from NPP)		Monitoring Time	Reading (unit : μSv / h)	測定位置	測定位置の備考	Weather	Reading by
Reading Point 【46】	Date county Kawamata town Yamakiya Mukaideyama (About30kmNorth/West)	2011/4/23 10:25	3.9 *2			Rain	Electric power company
Reading Point 【51】	Tamura county Ono town Ononiimachi Tatemawari (About40kmSouth/West)	2011/4/23 13:37	0.2 *3			Rain	Fukushima Prefecture
Reading Point 【51】	Tamura county Ono town Ononiimachi Tatemawari (About40kmSouth/West)	2011/4/23 10:35	0.2 *3			Rain	Fukushima Prefecture
Reading Point 【52】	Tamura city Funehiki town funehiki Babakawara (About40kmWest)	2011/4/23 14:11	0.3 *3			Rain	Fukushima Prefecture
Reading Point 【52】	Tamura city Funehiki town funehiki Babakawara (About40kmWest)	2011/4/23 11:16	0.3 *3			Rain	Fukushima Prefecture
Reading Point 【61】	Soma county Iidate village Yagisawa (About40kmNorth/West)	2011/4/23 14:09	3.9 *3			Rain	Fukushima Prefecture
Reading Point 【61】	Soma county Iidate village Yagisawa (About40kmNorth/West)	2011/4/23 12:20	3.9 *3			Rain	Fukushima Prefecture
Reading Point 【62】	Soma county Iidate village Kusano Taishido (About40kmNorth/West)	2011/4/23 14:23	5.4 *3			Rain	Fukushima Prefecture
Reading Point 【62】	Soma county Iidate village Kusano Taishido (About40kmNorth/West)	2011/4/23 12:10	5.4 *3			Rain	Fukushima Prefecture
Reading Point 【63】	Soma county Iidate village Nimaibashi (About45kmNorth/West)	2011/4/23 14:47	1.5 *3			No Rain	Fukushima Prefecture
Reading Point 【63】	Soma county Iidate village Nimaibashi (About45kmNorth/West)	2011/4/23 11:01	1.5 *3			Rain	Fukushima Prefecture
Reading Point 【71】	Futaba county Hirono town Shimokitaba Nawashirogae * (About25kmSouth)	2011/4/23 13:48	0.8 *2	N: 37° 12' 32.4" E: 140° 57' 08.2"	20110323 確認	Rain	Police (counter NBC operations unit)
Reading Point 【71】	Futaba county Hirono town Shimokitaba Nawashirogae * (About25kmSouth)	2011/4/23 12:14	0.7 *2	N: 37° 33' 03.2" E: 140° 44' 25.0"	20110330 確認	Rain	MEXT
Reading Point 【71】	Futaba county Hirono town Shimokitaba Nawashirogae * (About25kmSouth)	2011/4/23 8:33	0.6 *2	N: 37° 45' 52.7" E: 140° 51' 47.1"	20110402 確認	Rain	Police (counter NBC operations unit)
Reading Point 【72】	Iwaki city Hisanohama town Hisanohama aza Kitaaramaki (About30kmSouth)	2011/4/23 14:14	0.5 *2	N: 37° 45' 52.7" E: 140° 51' 47.1"	20110402 確認	Rain	Police (counter NBC operations unit)
Reading Point 【72】	Iwaki city Hisanohama town Hisanohama aza Kitaaramaki (About30kmSouth)	2011/4/23 12:00	0.8 *2	N: 37° 23' 48.0" N: 37° 23' 48.0"	20110404 確認	Rain	MEXT
Reading Point 【72】	Iwaki city Hisanohama town Hisanohama aza Kitaaramaki (About30kmSouth)	2011/4/23 9:03	0.5 *2	N: 37° 45' 52.7" E: 140° 51' 47.1"	20110402 確認	Rain	Police (counter NBC operations unit)
Reading Point 【73】	Iwaki city Yotsukura town (About35kmSouth)	2011/4/23 14:27	0.4 *2	E: 140° 21' 50.7" E: 140° 51' 47.1"	20110402 確認	Rain	Police (counter NBC operations unit)
Reading Point 【73】	Iwaki city Yotsukura town (About35kmSouth)	2011/4/23 11:48	0.8 *2	N: 37° 23' 48.0" E: 140° 21' 50.7"	20110404 確認	Rain	MEXT
Reading Point 【73】	Iwaki city Yotsukura town (About35kmSouth)	2011/4/23 9:18	0.5 *2	N: 37° 33' 03.2" E: 140° 44' 25.0"	20110330 確認	Rain	Police (counter NBC operations unit)
Reading Point 【74】	Iwaki city Ogawa town Takahagi (About35kmSouth)	2011/4/23 11:01	0.2 *2			Rain	MEXT
Reading Point 【74】	Iwaki city Ogawa town Takahagi (About35kmSouth)	2011/4/23 9:39	0.5 *2	N: 37° 33' 03.2" E: 140° 44' 25.0"	20110330 確認	Rain	Police (counter NBC operations unit)
Reading Point 【75】	Iwaki city Uchigoumiyamaya town (About45kmSouth)	2011/4/23 15:52	0.3 *2			Rain	Police (counter NBC operations unit)
Reading Point 【75】	Iwaki city Uchigoumiyamaya town (About45kmSouth)	2011/4/23 10:39	0.2 *2	N: 37° 33' 03.2" E: 140° 44' 25.0"	20110330 確認	No Rain	MEXT
Reading Point 【75】	Iwaki city Uchigoumiyamaya town (About45kmSouth)	2011/4/23 7:26	0.2 *2	N: 37° 33' 03.2" E: 140° 44' 25.0"	20110330 確認	Rain	Police (counter NBC operations unit)
Reading Point 【76】	Futaba county Kawauchi village Kamikawauchi Hayawata * (About20kmSouth/West)	2011/4/23 10:45	0.5 *2	N: 37° 33' 03.2" E: 140° 44' 25.0"	20110330 確認	Rain	Police (counter NBC operations unit)
Reading Point 【76】	Futaba county Kawauchi village Kamikawauchi Hayawata * (About20kmSouth/West)	2011/4/23 10:26	0.1 *2	N: 37° ' 25.3" E: 140° 48' 25.7"	20110402 確認	Rain	JAEA (Japan Atomic Energy Agency)
Reading Point 【77】	Iwaki city Ogawa town Kamiogawa (About25kmSouth/West)	2011/4/23 10:26	1.3 *2	N: 37° 33' 03.2" E: 140° 44' 25.0"	20110330 確認	Rain	Police (counter NBC operations unit)
Reading Point 【79】	Futaba county Namie town shimotsushima kayabuka (About30kmNorth/West)	2011/4/23 10:47	11.1 *2	N: 37° 33' 03.2" E: 140° 44' 25.0"	20110330 確認	Rain	JAEA (Japan Atomic Energy Agency)
Reading Point 【80】	Minami Soma city Haramachi ward Takami town (About25kmNorth)	2011/4/23 13:18	0.6 *2	N: 37° 33' 03.2" E: 140° 44' 25.0"	20110330 確認	Rain	MEXT
Reading Point 【80】	Minami Soma city Haramachi ward Takami town (About25kmNorth)	2011/4/23 8:30	0.4 *2			Rain	Police (counter NBC operations unit)
Reading Point 【81】	Futaba county Namie town Akougi Ishikoya (About30kmNorth/West)	2011/4/23 15:28	19.5 *2			Rain	Police (counter NBC operations unit)
Reading Point 【83】	Futaba county Namie town Akougi Kunugidaira (About20kmNorth/West)	2011/4/23 11:11	43.6 *2	N: 37° 33' 03.2" E: 140° 44' 25.0"	20110330 確認	Rain	JAEA (Japan Atomic Energy Agency)
Reading Point 【84】	Iwaki city Miawa-town Saiso (About40kmSouth/West)	2011/4/23 10:07	0.3 *2	N: 37° 33' 03.2" E: 140° 44' 25.0"	20110330 確認	Rain	MEXT
Reading Point 【85】	Fukushimashi Arai Harajiku (About60kmNorth/West)	2011/4/23 14:00	0.5 *2	N: 37° 42' 45.0" E: 140° 22' 59.0"	20110330 確認	Rain	Ministry of Defense
Reading Point 【85】	Fukushimashi Arai Harajiku (About60kmNorth/West)	2011/4/23 6:00	0.3 *2	N: 37° 33' 03.2" E: 140° 44' 25.0"	20110330 確認	Rain	Ministry of Defense
Reading Point 【86】	Koriyamashi Ootsuki town Choemonbayashi (About55kmWest)	2011/4/23 14:00	1.0 *2	N: 37° 23' 57.0" E: 140° 19' 35.0"	20110330 確認	Rain	Ministry of Defense
Reading Point 【86】	Koriyamashi Ootsuki town Choemonbayashi (About55kmWest)	2011/4/23 6:00	0.8 *2	N: 37° 23' 57.0" E: 140° 19' 35.0"	20110330 確認	Rain	Ministry of Defense
Reading Point 【87】	Futaba county Kawauchi village Kamikawauchi Hananouchi (About30kmWest/South/West)	2011/4/23 14:00	0.9 *2	N: 37° 23' 57.0" E: 140° 19' 35.0"	20110330 確認	Rain	Ministry of Defense
Reading Point 【87】	Futaba county Kawauchi village Kamikawauchi Hananouchi (About30kmWest/South/West)	2011/4/23 6:00	1.0 *2	N: 37° 23' 57.0" E: 140° 19' 35.0"	20110330 確認	Rain	Ministry of Defense
Reading Point 【88】	Fukushima city Hikarigaoka (About55kmWest/North/West)	2011/4/22 17:00	1.2 *2	N: 37° 23' 57.0" E: 140° 19' 35.0"	20110330 確認	No Rain	Ministry of Defense
Reading Point 【89】	Koriyama city Toyota town (About60kmWest)	2011/4/22 17:00	2.4 *2	N: 37° 23' 48.0" E: 140° 21' 50.7"	20110404 確認	No Rain	Ministry of Defense

＊1 measured by Geiger-Müller counter
＊2 measured by ionization chamber type survey meter
＊3 measured by NaI scintillator detector
＊4 variation range of the measuring data in measuring time

Monitoring Post (length from NPP)		Monitoring Time	Reading (unit : μSv / h)	測定位置	測定位置の備考	Weather	Reading by
Reading Point【101】	Date city Ryozen town Oishi aza Minowa (About55kmNorth/West)	2011/4/23 9:53	1.2 *2	N: 37° 41' 12.7" E: 140° 33' 29.3"	20110330 確認	Rain	MEXT
Reading Point【102】	Date city Tsukidate town Tsukidate aza Machi (About50kmNorth/West)	2011/4/23 15:05	0.9 *2	N: 37° 23' 48.0" E: 140° 21' 50.7"	20110404 確認	No Rain	MEXT
Reading Point【103】	Minami Soma city Haramachi ward taka aza Mamegarauchi (About20kmNorth)	2011/4/23 13:35	0.5 *2	N: 37° 33' 03.2" E: 140° 44' 25.0"	20110330 確認	Rain	MEXT
Reading Point【104】	Futaba county Katsurao village Oaza Ochiai aza Ochiai (About25kmWest/North/West)	2011/4/23 11:53	1.6 *2	N: 37° 33' 03.2" E: 140° 44' 25.0"	20110330 確認	Rain	JAEA (Japan Atomic Energy Agency)
Reading Point【105】	Tamura city Miyakoji town Furumichi aza Teranomae (About20kmWest)	2011/4/23 10:52	0.3 *2	N: 37° 33' 03.2" E: 140° 44' 25.0"	20110330 確認	Rain	JAEA (Japan Atomic Energy Agency)
Reading Point【106】	Iwaki city Kawamae town Ojiroi aza Syokangoya (About30kmSouth/West)	2011/4/23 10:01	0.1 *2	N: 37° 41' 12.7" E: 140° 33' 29.3"	20110330 確認	Rain	JAEA (Japan Atomic Energy Agency)
Reading Point【107】	Minami Soma city Haramachi ward Baba aza Nakouchi (About25kmNorth/North/West)	2011/4/23 13:49	1.9 *2	N: 37° 33' 03.2" E: 140° 44' 25.0"	20110330 確認	Rain	MEXT
Reading Point【108】	Minami Soma city Haramachi ward Ohara Daihata (About30kmNorth/North/West)	2011/4/23 14:03	2.1 *2	N: 37° 33' 03.2" E: 140° 44' 25.0"	20110330 確認	No Rain	MEXT

*【71】【76】: These are positioned in same area but a few hundred meters away.

News Release

Readings of integrated Dose at Monitoring Area out of 20 Km Zone of Fukushima Dai-ichi NPP

As of 10:00 April 24, 2011
Ministry of Education, Culture, Sports, Science and Technology (MEXT)

＊1 the readings are measured by pocket dosimeter

Monitoring Area (length from NPP)	Installation Date and Time	Date and Time (last monitoring) (x)	Readings (last monitoring) (a) (μSv)	Monitoring Date and Time (y)	Reading of Integrated Dose (b) (μSv)	Accumulated Time (z = y − x)	Reading of integrated Dose (c = b − a) (μSv)	Weather
Monitoring Area 【31】 Futaba county Namie town Tsushima Nakaoki (About30kmWest/North/West)	2011/3/23 11:43	2011/4/22 10:30	8877 *1	2011/4/23 9:53	9055 *1	23hour23minutes	178 (7.6 μSv/h)	Rain
Monitoring Area 【32】 Futaba county Namie town Akougi Teshichiro (About30kmNorth/West)	2011/3/23 12:14	2011/4/22 10:50	20270 *1	2011/4/23 10:10	20700 *1	23hour20minutes	430 (18.4 μSv/h)	Rain
Monitoring Area 【33】 Soma county Iitate village Nagadoro (About30kmNorth/West)	2011/3/23 12:32	2011/4/22 11:05	11650 *1	2011/4/23 10:23	11880 *1	23hour18minutes	230 (9.9 μSv/h)	Rain
Monitoring Area 【34】 Futaba county Namie town Tsushima Taikougi (About30kmNorth/West)	2011/3/23 13:08	2011/4/22 11:57	4292 *1	2011/4/23 11:37	4389 *1	23hour40minutes	97 (4.1 μSv/h)	Rain
Monitoring Area 【38】 Iwaki City Yotsukura town Shiraiwa Hokita (About35kmSouth)	2011/3/31 16:23	2011/4/22 11:40	347 *1	2011/4/23 11:25	353 *1	23hour45minutes	6 (0.3 μSv/h)	No Rain
Monitoring Area 【71】 Futaba county Hirono town Shimokitaba Nawashirogae (About25kmSouth)	2011/3/23 13:00	2011/4/22 12:26	852 *1	2011/4/23 12:16	863 *1	23hour50minutes	11 (0.5 μSv/h)	Rain
Monitoring Area 【79】 Futaba county Namie town shimotsushima kayabuka (About30kmNorth/West)	2011/3/23 14:09	2011/4/22 11:48	9838 *1	2011/4/23 10:50	10050 *1	23hour02minutes	212 (9.2 μSv/h)	Rain
Monitoring Area 【7】 Minami Soma city Kashima ward Terauchi Motoyashiki (About35kmNorth)	2011/3/23 12:06	2011/4/22 11:23	595 *1	2011/4/23 12:20	609 *1	24hour57minutes	14 (0.6 μSv/h)	No Rain
Monitoring Area 【1】 Fukushima city Sugitsuma town (About60kmNorth/West)	2011/3/24 15:20	2011/4/22 15:07	725 *1	2011/4/23 16:10	743 *1	25hour03minutes	18 (0.7 μSv/h)	Rain
Monitoring Area 【15】 Tamura city Tokiwa town Yamane Kashima (About35kmWest)	2011/3/24 10:58	2011/4/22 11:27	971 *1	2011/4/23 11:15	985 *1	23hour48minutes	14 (0.6 μSv/h)	No Rain
Monitoring Area 【84】 Iwaki city Miawa-town Saiso (About40kmSouth/West)	2011/3/25 10:40	2011/4/22 10:12	136 *1	2011/4/23 10:09	140 *1	23hour57minutes	4 (0.2 μSv/h)	Rain
Monitoring Area 【39】 Soma city Yamakami Kaminamiki (About45kmNorth)	2011/4/1 10:45	2011/4/22 10:23	321 *1	2011/4/23 11:10	334 *1	24hour47minutes	13 (0.5 μSv/h)	Rain
Monitoring Area 【76】 Futaba county Kawauchi village Kamikawauchi Hayawata (About20kmSouth/West)	2011/4/2 11:35	2011/4/22 10:34	228 *1	2011/4/23 10:28	239 *1	23hour54minutes	11 (0.5 μSv/h)	Rain
Monitoring Area 【80】 Minami Soma city Haramachi ward Takami town (About25kmNorth)	2011/4/3 11:56	2011/4/22 11:48	241 *1	2011/4/23 13:21	252 *1	25hour33minutes	11 (0.4 μSv/h)	Rain
Monitoring Area 【21】 Futaba County Katsurao Village Kaminogawa (About30kmWest/North/West)	2011/4/8 13:18	2011/4/22 14:10	1160 *1	2011/4/23 13:30	1235 *1	23hour20minutes	75 (3.2 μSv/h)	Rain

notes: The parenthetic figures in the column "Integrated Dose" indicates the values of readings of integrated dose devided by accumulated time (c/z).
・Reading by MEXT
・The figures of 0.0 in the column "Date and Time (last monitoring)" indicate that there was new instlation in the area.
・About estimate of integrated Dose at Monitoring Post out of 20 Km Zone of Fukushima Dai-ichi NPP from 6 o'clock March 12 to 24 o'clock April 5, please refer to No.1-2 of material of Nuclear Safety Commission the 22nd Special meeting held on April 10, 2011.(http://www.nsc.go.jp/anzen/shidai/genan2011/genan022/siryo1-2.pdf)

Readings of dust sampling (1／2)

□ : the readings in this thick-frame box are new.

As of 10:00 April 24, 2011
MEXT

Sampling Point		Sampling Time and Date	Radioactivity Concentration (Bq/m3)			Air dose rate (μSv/h)	Monitoring Point by monitoring car
			^{131}I	^{134}Cs	^{137}Cs		
【1-1】(About45kmNorth/West)	Soma County Iitate Village Sasu Nameri	3/23 10:45～10:55	4.0	※	1.2	5.5	【3】
【1-2】(About40kmNorth/West)	Date county Kawamata town Yamakiya	3/23 10:50～11:10	5.2	※	<1.2	9.0	【36】
【1-3】(About30kmWest/North/West)	Futaba County Katsurao Village Kaminogawa	3/23 13:54～14:17	8.0	※	<1.4	9.4	【21】
【1-4】(About35kmWest)	Tamura city Tokiwa town Yamane	3/23 12:40～13:02	2.8	※	<1.1	2.3	【15】
【1-4】(About35kmWest) Survey1st		3/24 10:58～11:09	3.1	※	<0.99	2	
【1-4】(About35kmWest) Survey2nd		3/24 11:58～12:09	2.4	※	1.3	2.8	
【1-4】(About35kmWest) Survey3rd		3/24 12:58～13:09	2.5	※	<1.2	2.5	
【1-4】(About35kmWest) Survey4th		3/24 13:58～14:09	2.2	※	1.6	2.2	
【1-4】(About35kmWest) Survey5th		3/24 14:58～15:09	2.8	※	<1.2	2.5	
【1-4】(About35kmWest) Survey6th		3/24 15:58～16:09	2.1	※	<1.0	2.2	
【1-5】(About25kmSouth) Vehicle-Borne Survey1st	Futaba county Hirono town Shimokitaba	3/23 13:15～13:58	530.0	※	6.6	5.5～14.0	【71】
【1-5】(About25kmSouth) Vehicle-Borne Survey2nd		3/23 14:30～15:10	180.0	※	2.3	5.5～14.0	
【1-5】(About25kmSouth) Vehicle-Borne Survey3rd		3/23 15:20～15:59	110.0	※	2.1	5.5～14.0	
【1-5】(About25kmSouth) Vehicle-Borne Survey1st		3/24 10:06～10:44	5.9	※	<0.66	5.6	
【1-5】(About25kmSouth) Vehicle-Borne Survey2nd		3/24 10:53～11:33	9.2	※	<0.71	5.6	
【1-5】(About25kmSouth) Vehicle-Borne Survey3rd		3/24 11:44～12:26	12.0	※	1.1	5.6	
【1-5】(About25kmSouth) Vehicle-Borne		3/25 11:51～12:38	43.0	※	2.0	4.1～5.5	
【1-5】(About25kmSouth) Survey1st		3/25 13:12～13:42	23.0	※	1.4	2	
【1-5】(About25kmSouth) Survey2nd		3/25 14:12～14:42	19.0	※	1.3	2.8	
【1-5】(About25kmSouth) Survey3rd		3/25 15:12～15:42	24.0	※	2.5	2.5	
【1-5】(About25kmSouth) Survey4th		3/25 16:12～16:42	10.0	※	1.3	2.2	
【1-5】(About25kmSouth) Survey1st		3/26 12:47～13:21	13.0	※	<1.3	3.9	
【1-5】(About25kmSouth) Survey2nd		3/26 14:21～14:57	10.0	※	1.5	3.9	
【1-5】(About25kmSouth) Vehicle-Borne Survey1st		3/27 12:36～13:26	20.0	※	0.8	2.8～3.8	
【1-5】(About25kmSouth) Survey1st		3/27 13:58～14:33	7.1	※	<0.98	3.8	
【1-5】(About25kmSouth) Survey2nd		3/27 15:33～16:08	6.6	※	<1.0	3.8	
【1-5】(About25kmSouth) Survey3rd		3/27 16:16～16:53	10.0	※	<1.1	3.8	
【1-5】(About25kmSouth) Vehicle-Borne Survey2nd		3/27 14:43～15:18	5.5	※	1.2	2.8～3.8	
【1-5】(About25kmSouth) Survey1st		3/28 9:48～13:03	6.6	※	0.57	3.0	
【1-5】(About25kmSouth) Survey2nd		3/28 13:23～14:07	54.0	※	8.0	3.0	
【1-5】(About25kmSouth) Survey3rd		3/28 14:18～15:19	20.0	※	3.0	3.0	
【1-5】(About25kmSouth) Survey1st		3/31 12:22～13:12	24.0	※	4.5	2.1	
【1-5】(About25kmSouth) Survey2nd		3/31 13:17～14:01	18.0	※	1.3	2.0	
【1-5】(About25kmSouth) Survey3rd		3/31 14:06～14:50	13.0	※	1.0	1.9	
【1-5】(About25kmSouth) Survey4th		3/31 15:00～15:44	13.0	※	<0.79	2.0	
【1-7】(About35kmNorth) Survey1st	Minami Soma city Kashima ward	3/25 12:58～13:09	3.5	※	<0.99	3.2	【7】
【1-7】(About35kmNorth) Survey2nd		3/25 13:58～14:09	4.3	※	1.6	3.2	
【1-7】(About35kmNorth) Survey3rd		3/25 14:57～15:08	15.0	※	<0.98	3.2	
【1-7】(About35kmNorth) Survey4th		3/25 15:58～16:09	22.0	※	1.1	3.2	
【1-7】(About35kmNorth) Survey5th		3/26 11:27～11:38	2.9	※	<0.96	1.5	
【1-7】(About35kmNorth) Survey6th		3/26 13:00～13:11	2.2	※	1.3	1.5	
【1-8】(About45kmNorth) Survey1st	Soma City Nakano	3/28 13:00～16:00	19.0	※	3.2	0.6～1.2	【5】

Sampling Point		Sampling Time and Date	Radioactivity Concentration (Bq/m3)			Air dose rate (μSv/h)	Monitoring Point by monitoring car
			^{131}I	^{134}Cs	^{137}Cs		
【2-1】(About40kmNorth/West) Survey1st	Soma county Iidate village Yagisawa	3/29 12:50～13:45	4.2	※	0.73	7.0	【61】
【2-1】(About40kmNorth/West) Survey2nd		3/29 13:49～14:46	3.4	※	0.79	7.0	
【2-1】(About40kmNorth/West) Survey3rd		3/29 14:47～15:50	2.9	※	<0.74	7.0	
【2-1】(About40kmNorth/West) Survey1st		3/30 11:15～11:35	4.8	※	<1.8	6.7	
【2-1】(About40kmNorth/West) Survey2nd		3/30 12:15～12:35	4.7	※	2.00	7.2	
【2-1】(About40kmNorth/West) Survey3rd		3/30 13:15～13:35	3.4	※	1.80	7.0	
【2-1】(About40kmNorth/West) Survey4th		3/30 14:15～14:35	28.0	※	20.00	7.4	
【2-1】(About40kmNorth/West) Survey5th		3/30 15:15～15:35	7.7	※	1.90	7.5	
【2-4】(About25kmNorth) Survey1st	Minami Soma city Haramachi ward Takami town	3/29 11:17～12:15	75.0	※	46.0	1.7	【80】
【2-4】(About25kmNorth) Survey2nd		3/29 12:15～13:15	29.0	※	34.0	0.4	
【2-4】(About25kmNorth) Survey3rd		3/29 13:15～14:15	32.0	※	23.0	0.6	
【2-4】(About25kmNorth) Survey4th		3/29 14:15～15:00	29.0	※	25.0	0.5	
【2-4】(About25kmNorth) Survey1st		3/30 11:09～11:29	1.8	※	<0.45	0.0	
【2-4】(About25kmNorth) Survey2nd		3/30 12:10～12:30	1.6	※	<0.46	0.8	
【2-4】(About25kmNorth) Survey3rd		3/30 13:10～13:30	1.2	※	<0.41	0.2	
【2-4】(About25kmNorth) Survey4th		3/30 14:10～14:30	1.5	※	0.5	0.3	
【2-4】(About25kmNorth) Survey5th		3/30 15:10～15:30	1.1	※	<0.49	0.6	
【2-4】(About25kmNorth) Survey1st		4/1 12:33～12:48	1.5	※	1.0	1.2	
【2-4】(About25kmNorth) Survey2nd		4/1 13:33～13:55	2.2	※	0.85	1.2	
【2-4】(About25kmNorth) Survey3rd		4/1 14:33～14:53	1.9	※	<0.7	1.2	
【2-4】(About25kmNorth) Survey4th		4/1 15:33～15:53	1.7	※	1.0	1.2	
【2-7】(About35KmNorth/West)	Date county Kawamata town Yamakiya	3/29 12:00～13:00	0.95	※	0.59	8.0	【46】
【2-7】(About35KmNorth/West)		3/29 13:00～14:00	0.66	※	<0.70	8.0	
【2-7】(About35KmNorth/West)		3/29 14:00～15:00	0.75	※	<0.76	8.0	
【2-7】(About35KmNorth/West)		3/29 15:00～16:00	0.90	※	<0.58	8.0	
【2-7】(About35KmNorth/West)		3/29 16:00～17:00	0.69	※	<0.59	8.0	
【2-7】(About35KmNorth/West) Survey1st		3/30 12:11～12:31	1.9	※	1.0	13.9	
【2-7】(About35KmNorth/West) Survey2nd		3/30 13:11～13:33	1.3	※	1.0	15.2	
【2-7】(About35KmNorth/West) Survey3rd		3/30 14:11～14:32	89.0	※	91.0	14.6	
【2-7】(About35KmNorth/West) Survey4th		3/30 15:11～15:32	180.0	※	140.0	15.0	
【3-1】(About30kmNorth/West) Survey1st	Soma county Iitate village Nagadoro	3/24 11:20～11:41	43.0	※	2.0	30	【33】
【3-1】(About30kmNorth/West) Survey2nd		3/24 12:20～12:40	3.3	※	<0.98	30	
【3-1】(About30kmNorth/West) Survey3rd		3/24 13:20～13:42	3.8	※	<1.2	30	
【3-1】(About30kmNorth/West) Survey4th		3/24 14:20～14:42	3.8	※	1.5	30	
【3-1】(About30kmNorth/West) Survey5th		3/24 15:20～15:42	3.3	※	1.7	30	
【3-1】(About30kmNorth/West) Survey1st		3/26 11:38～12:00	5.8	※	<4.8	26	
【3-1】(About30kmNorth/West) Survey2nd		3/26 13:18～13:39	5.2	※	2.2	26	
【3-1】(About30kmNorth/West) Survey1st		3/28 11:31～11:52	2.6	※	1.8	26	
【3-1】(About30kmNorth/West) Survey2nd		3/28 12:53～13:15	2.7	※	<1.2	26	
【3-1】(About30kmNorth/West) Survey1st		3/29 11:18～11:40	2.4	※	1.1	18.9	
【3-1】(About30kmNorth/West) Survey2nd		3/29 13:23～13:50	1.9	※	<1.0	–	
【76】(About20kmSouth/West) Survey1st	Futaba county Kawauchi village Kamikawauchi	4/2 11:22～11:47	4.5	※	1.1	1.0	【76】
【76】(About20kmSouth/West) Survey2nd		4/2 11:54～12:36	2.0	※	<0.39	1.0	
【76】(About20kmSouth/West) Survey3rd		4/2 12:42～13:47	1.3	※	0.45	1.0	
【76】(About20kmSouth/West) Survey4th		4/2 13:50～14:56	1.6	※	<0.33	1.0	
【76】(About20kmSouth/West) Survey5th		4/2 14:59～16:03	1.6	※	<0.33	1.0	
【76】(About20kmSouth/West) Survey1st		4/3 11:35～12:34	2.1	※	0.56	0.7	
【76】(About20kmSouth/West) Survey2nd		4/3 12:36～13:35	1.4	※	<0.31	0.7	
【76】(About20kmSouth/West) Survey3rd		4/3 13:38～14:37	2.4	※	<0.39	0.7	
【76】(About20kmSouth/West) Survey1st		4/4 12:00～13:00	1.3	※	1.60	0.8	
【76】(About20kmSouth/West) Survey2nd		4/4 13:08～13:57	2.0	※	1.10	0.8	
【76】(About20kmSouth/West) Survey3rd		4/4 14:01～14:50	2.3	※	0.94	0.8	

Readings are already announced in "Readings at Monitoring Post out of 20 Km Zone of Fukushima Dai-ichi NPP"
air dose rate: It has announced separately.
※: under confirmation

Readings of dust sampling(2／2)

: the readings in this thick-frame box are new.

Sampling Point		Sampling Time and Date	Radioactivity Concentration(Bq/m3)			Air dose rate (μSv/h)
			^{131}I	^{134}Cs	^{137}Cs	
【1】(About60km North/West)	Fukushima city Sugitsuma town	3/19 18:30～18:50	1.22	※	Not detectable	7.2
		3/20 18:30～18:50	203.00	※	32.20	5.0
		3/21 18:30～18:50	2.50	※	Not detectable	4.5
		3/22 18:30～18:50	3.06	※	Not detectable	5.2
		3/23 19:38～19:58	3.69	※	1.20	4.0
		3/24 18:30～18:55	Not detectable	※	Not detectable	3.6
		3/25 19:10～19:20	24.00	※	14.20	2.5
		3/26 18:30～18:40	1.75	※	Not detectable	2.5
		3/27 18:30～18:50	0.87	※	Not detectable	3.5
		3/28 18:33～18:43	1.13	※	Not detectable	3.2
		3/29 18:30～18:50	1.56	※	Not detectable	2.1
		3/30 18:40～19:00	0.91	※	Not detectable	2.0
		3/31 18:30～18:45	2.34	※	0.56	2.6
		4/1 18:30～18:40	2.92	※	1.28	2.7
		4/2 18:37～18:50	2.36	※	0.52	1.9
		4/3 18:30～18:40	1.86	※	Not detectable	2.0
		4/4 18:33～18:43	0.72	※	Not detectable	1.5
		4/5 19:09～19:19	1.99	※	Not detectable	0.85
		4/6 18:48～18:58	0.70	※	Not detectable	0.89
		4/7 18:30～18:40	0.84	※	Not detectable	0.80
		4/8 18:30～18:40	1.94	※	2.28	0.77
		4/9 18:30～18:40	1.12	※	0.874	0.54
		4/10 18:30～18:40	Not detectable	※	Not detectable	0.77
		4/11 18:32～18:42	0.626	※	Not detectable	0.44
		4/12 18:30～18:40	Not detectable	※	Not detectable	0.52
		4/13 18:30～18:50	Not detectable	※	Not detectable	0.45
		4/14 18:45～19:05	Not detectable	※	Not detectable	0.64
		4/15 18:30～18:40	Not detectable	※	0.766	0.77
		4/16 18:30～18:40	Not detectable	※	Not detectable	0.57
		4/17 18:30～18:40	Not detectable	※	Not detectable	*1
		4/18 18:30～18:40	Not detectable	※	0.684	*1
		4/19 18:30～18:40	Not detectable	※	Not detectable	*1
		4/20 18:30～18:40	Not detectable	※	1.02	*1
		4/21 10:07～10:27	Not detectable	Not detectable	Not detectable	0.78
		4/22 10:00～10:20	4.00	1.10	1.26	0.62
【2-1】(About40 kmNorth/West)	Soma county Iidate village Yagisawa	3/21 13:00～13:20	12.80	※	2.37	4.1
		3/22 12:26～12:46	5.87	※	Not detectable	4.2
		3/23 12:50～13:10	2.99	※	Not detectable	16.8
		3/24 13:30～13:50	5.80	※	1.51	10.0
		3/25 12:45～13:05	5.87	※	Not detectable	12.3
		3/26 12:26～12:46	5.39	※	1.33	7.8
		3/27 12:06～12:26	2.22	※	Not detectable	11.2
		3/28 12:05～12:25	1.66	※	Not detectable	9.6
		3/29 12:07～12:27	2.42	※	6.79	9.2
		3/30 13:22～13:42	3.47	※	Not detectable	8.5
		3/31 11:50～12:10	1.74	※	Not detectable	8.0
		4/1 12:00～12:20	1.78	※	1.69	7.7
		4/2 11:46～12:06	0.84	※	Not detectable	8.6
		4/3 11:18～11:38	Not detectable	※	0.78	7.7
		4/4 11:07～11:27	Not detectable	※	1.36	7.2
		4/5 11:55～12:15	Not detectable	※	Not detectable	4.1
		4/6 11:45～12:05	Not detectable	※	Not detectable	3.9
		4/7 11:29～11:49	Not detectable	※	Not detectable	4.07
		4/8 11:45～12:05	0.995	※	Not detectable	4.50
		4/9 11:40～12:00	1.26	※	Not detectable	4.14
		4/10 14:10～14:30	Not detectable	※	Not detectable	4.2
		4/11 12:32～12:52	2.12	※	Not detectable	3.85
		4/12 12:04～12:24	Not detectable	※	Not detectable	4.7
		4/13 11:25～11:45	Not detectable	※	Not detectable	3.35
		4/14 11:35～11:55	Not detectable	※	0.960	4.40
		4/15 11:50～12:10	5.95	※	1.470	4.37
		4/16 11:17～11:37	Not detectable	※	Not detectable	4.07
		4/17 11:42～12:02	Not detectable	※	0.871	3.80
		4/18 11:23～11:43	Not detectable	※	Not detectable	4.1
		4/19 11:43～12:03	Not detectable	※	Not detectable	3.7

Sampling Point		Sampling Time and Date	Radioactivity Concentration(Bq/m3)			Air dose rate (μSv/h)
			^{131}I	^{134}Cs	^{137}Cs	
		4/20 11:13～11:31	Not detectable	※	0.929	3.30
		4/21 11:26～11:46	Not detectable	Not detectable	Not detectable	3.70
		4/22 11:11～11:31	Not detectable	Not detectable	Not detectable	3.76
【2-2】(About45 kmNorth/West)	Date county Kawamata town	3/22 11:10～11:30	10.50	※	Not detectable	7.8
		3/23 11:31～11:51	1.47	※	Not detectable	6.0
		3/24 11:20～11:40	1.47	※	Not detectable	2.0
		3/25 11:25～11:45	2.15	※	Not detectable	7.5
		3/26 11:10～11:30	1.19	※	Not detectable	4.3
		3/27 10:50～11:10	2.97	※	Not detectable	5.5
		3/28 11:00～11:20	1.66	※	0.87	5.5
		3/29 11:30～11:23	1.10	※	2.02	4.8
		3/30 11:37～11:57	1.38	※	1.11	4.6
		3/31 10:40～11:00	1.36	※	Not detectable	4.8
		4/1 10:40～11:00	Not detectable	※	Not detectable	3.3
		4/2 10:31～10:51	Not detectable	※	Not detectable	3.2
		4/3 10:12～10:32	Not detectable	※	Not detectable	3.7
		4/4 10:05～10:25	Not detectable	※	Not detectable	3.1
		4/5 10:45～11:05	4.07	※	Not detectable	1.44
		4/6 10:37～10:57	Not detectable	※	Not detectable	1.7
		4/7 10:21～10:41	Not detectable	※	Not detectable	1.40
		4/8 10:45～11:05	Not detectable	※	Not detectable	1.37
		4/9 10:29～10:49	Not detectable	※	Not detectable	1.21
		4/10 10:35～10:55	Not detectable	※	Not detectable	1.4
		4/11 11:03～11:23	Not detectable	※	Not detectable	1.24
		4/12 10:40～11:00	1.38	※	Not detectable	0.90
		4/13 10:22～10:42	Not detectable	※	Not detectable	1.07
		4/14 10:31～10:51	Not detectable	※	0.868	1.23
		4/15 10:45～11:05	Not detectable	※	Not detectable.	1.32
		4/16 10:08～10:28	Not detectable	※	Not detectable	1.09
		4/17 10:37～10:57	Not detectable	※	Not detectable	1.1
		4/18 10:17～10:37	1.47	※	Not detectable	1.2
		4/19 10:41～11:01	Not detectable	※	Not detectable	0.9
		4/20 10:07～10:27	Not detectable	※	Not detectable	1.02
		4/21 10:20～10:40	Not detectable	Not detectable	Not detectable	1.20
		4/22 10:09～10:29	1.26	1.40	1.47	1.02
【2-3】(About40kmWest)	Tamura city Funehiki town Funehiki	3/21 12:30～12:50	3.74	※	Not detectable	0.9
		3/22 11:32～11:52	3.92	※	Not detectable	2.2
		3/23 11:50～12:10	1.75	※	Not detectable	1.0
		3/24 12:12～12:32	0.97	※	Not detectable	-
		3/25 13:33～13:53	37.00	※	1.45	0.8
		3/26 11:52～12:12	1.77	※	Not detectable	0.8
		3/27 11:48～12:08	1.07	※	Not detectable	0.8
		3/28 11:39～11:59	Not detectable	※	Not detectable	0.4
		3/29 13:44～13:54	2.29	※	0.63	0.7
		3/30 12:25～12:35	1.59	※	Not detectable	0.5
		3/31 12:05～12:15	2.07	※	Not detectable	0.5
		4/1 12:11～12:31	Not detectable	※	Not detectable	0.3
		4/2 11:24～11:44	Not detectable	※	Not detectable	0.3
		4/3 11:18～11:38	Not detectable	※	Not detectable	0.3
		4/4 11:17～11:37	Not detectable	※	Not detectable	0.3
		4/5 11:45～11:55	Not detectable	※	Not detectable	0.43
		4/6 11:28～11:38	Not detectable	※	Not detectable	0.39
		4/7 11:28～11:38	Not detectable	※	Not detectable	0.35
		4/8 11:27～11:37	Not detectable	※	0.905	0.36
		4/9 11:21～11:31	Not detectable	※	0.654	0.31
		4/10 11:07～11:17	Not detectable	※	Not detectable	0.39
		4/11 11:01～11:11	Not detectable	※	Not detectable	0.35
		4/12 11:18～11:28	Not detectable	※	Not detectable	0.42
		4/13 11:13～11:23	Not detectable	※	0.696	0.34
		4/14 11:26～11:36	Not detectable	※	Not detectable	0.29
		4/15 11:26～11:36	Not detectable	※	0.613	0.34
		4/16 11:13～11:23	Not detectable	※	Not detectable	0.32
		4/17 11:06～11:16	Not detectable	※	Not detectable	0.30
		4/18 11:02～11:12	0.91	※	Not detectable	0.32
		4/19 13:12～13:22	Not detectable	※	Not detectable	0.24
		4/20 11:23～11:33	Not detectable	※	Not detectable	0.27
		4/21 11:41～11:51	Not detectable	Not detectable	Not detectable	0.26
		4/22 11:20～11:30	Not detectable	Not detectable	Not detectable	0.28
		3/21 14:20～14:40	13.20	※	0.74	2.8
		3/22 13:35～13:55	3.81	※	Not detectable	1.8

Sampling Point		Sampling Time and Date	Radioactivity Concentration (Bq/m3)			Air dose rate (μSv/h)
			^{131}I	^{134}Cs	^{137}Cs	
【2-4】(About25kmNorth)	Minami Soma city Haramachi ward Takami town	3/23 14:10～14:30	2.62	※	Not detectable	1.1
		3/24 14:55～15:15	193.00	※	2.94	1.2
		3/25 14:20～14:40	16.10	※	Not detectable	0.7
		3/26 13:57～14:17	2.62	※	Not detectable	1.3
		3/27 13:38～13:58	1.31	※	Not detectable	1.4
		3/28 13:30～13:50	16.40	※	2.80	0.7
		3/29 13:30～13:50	63.40	※	38.60	1.0
		3/30 14:50～15:10	Not detectable	※	Not detectable	0.0～1.3
		3/31 13:20～13:40	5.02	※	1.63	1.4
		4/1 13:40～14:00	2.66	※	Not detectable	1.2
		4/2 13:14～13:34	0.80	※	Not detectable	1.2
		4/3 12:38～12:58	Not detectable	※	Not detectable	1.0
		4/4 12:26～12:46	0.85	※	1.80	0.7
		4/5 13:07～13:27	6.99	※	1.43	0.65
		4/6 12:01～12:21	8.81	※	2.68	0.62
		4/7 12:46～13:06	35.90	※	4.40	0.64
		4/8 12:55～13:15	1.05	※	Not detectable	0.72
		4/9 12:57～13:17	Not detectable	※	Not detectable	0.78
		4/10 12:55～13:15	1.15	※	Not detectable	0.59
		4/11 14:03～14:23	Not detectable	※	Not detectable	0.64
		4/12 13:35～13:55	Not detectable	※	0.839	0.60
		4/13 12:38～12:58	Not detectable	※	Not detectable	0.55
		4/14 12:56～13:16	5.51	※	1.71	0.54
		4/15 13:05～13:25	7.39	※	1.74	0.63
		4/16 12:33～12:53	13.60	※	2.54	0.53
		4/17 13:04～13:24	Not detectable	※	Not detectable	0.58
		4/18 12:39～12:59	Not detectable	※	Not detectable	0.57
		4/19 12:55～13:15	Not detectable	※	Not detectable	0.49
		4/20 12:24～12:44	Not detectable	※	Not detectable	0.52
		4/21 12:33～12:53	Not detectable	Not detectable	Not detectable	0.59
		4/22 12:19～12:39	Not detectable	Not detectable	Not detectable	0.63
【2-5】(About40 kmSouth/West)	Tamura county Ono town Ononiimachi	3/20 13:57～14:17	24.00	※	1.75	0.6
		3/21 13:37～13:57	2.69	※	Not detectable	0.5
		3/22 12:32～12:52	6.29	※	Not detectable	0.4
		3/23 12:50～13:10	1.86	※	Not detectable	0.5
		3/24 13:21～13:41	1.19	※	Not detectable	-
		3/25 13:35～13:55	12.40	※	Not detectable	0.4
		3/26 11:55～12:15	Not detectable	※	Not detectable	0.6
		3/27 11:05～11:25	1.04	※	Not detectable	0.5
		3/28 11:25～11:45	0.82	※	Not detectable	-
		3/29 11:25～11:45	0.89	※	Not detectable	0.3
		3/30 11:00～11:20	Not detectable	※	Not detectable	0.3
		3/31 11:07～11:27	Not detectable	※	Not detectable	0.3
		4/1 10:49～11:09	0.74	※	Not detectable	0.3
		4/2 10:42～11:02	Not detectable	※	Not detectable	0.3
		4/3 10:21～10:41	Not detectable	※	Not detectable	0.3
		4/4 10:19～10:39	Not detectable	※	Not detectable	0.3
		4/5 10:51～11:11	Not detectable	※	Not detectable	0.25
		4/6 10:35～10:55	Not detectable	※	Not detectable	0.25
		4/7 10:51～11:11	Not detectable	※	Not detectable	0.22
		4/8 10:38～10:58	Not detectable	※	Not detectable	0.17
		4/9 10:53～11:13	Not detectable	※	Not detectable	0.25
		4/10 10:40～11:00	Not detectable	※	Not detectable	0.23
		4/11 10:45～11:05	Not detectable	※	Not detectable	0.24
		4/12 10:51～11:11	Not detectable	※	Not detectable	0.22
		4/13 10:36～10:56	Not detectable	※	Not detectable	0.21
		4/14 10:56～11:16	Not detectable	※	Not detectable	0.22
		4/15 10:57～11:17	Not detectable	※	Not detectable	0.20
		4/16 10:30～10:50	Not detectable	※	Not detectable	0.28
		4/17 10:35～10:55	Not detectable	※	Not detectable	0.20
		4/18 10:24～10:44	0.95	※	Not detectable	0.21
		4/19 11:00～11:20	3.020	※	Not detectable	0.20
		4/20 10:37～10:57	Not detectable	※	Not detectable	0.19
		4/21 10:44～11:04	Not detectable	Not detectable	Not detectable	0.18
		4/22 10:26～10:46	Not detectable	Not detectable	Not detectable	0.17
		3/20 15:25～15:45	6.89	※	Not detectable	0.6
		3/21 15:00～15:20	28.90	※	Not detectable	1.5
		3/22 14:00～14:20	17.00	※	Not detectable	0.6
		3/23 14:15～14:35	6.93	※	Not detectable	1.0
		3/24 15:12～15:32	8.25	※	Not detectable	1.4

Sampling Point		Sampling Time and Date	Radioactivity Concentration (Bq/m3)			Air dose rate (μSv/h)
			^{131}I	^{134}Cs	^{137}Cs	
【2-6】(About45kmSouth)	Iwaki City Taira Aza Umemoto	3/25 13:47～14:07	40.60	※	Not detectable	1.1
		3/27 12:30～12:50	1.55	※	Not detectable	0.8
		3/28 13:10～13:30	3.56	※	Not detectable	0.3
		3/29 12:55～13:15	2.68	※	Not detectable	0.7
		3/30 12:32～12:52	4.59	※	1.56	0.3
		3/31 12:42～13:02	1.65	※	Not detectable	0.7
		4/1 12:16～12:36	1.00	※	Not detectable	0.8
		4/2 12:02～12:22	47.3	※	5.93	1.4
		4/3 11:42～12:02	Not detectable	※	Not detectable	0.4
		4/4 11:43～12:03	0.9	※	Not detectable	0.7
		4/5 12:12～12:32	0.9	※	Not detectable	0.42
		4/6 11:55～12:15	Not detectable	※	Not detectable	0.37
		4/7 12:10～12:30	1.8	※	Not detectable	0.35
		4/8 12:02～12:22	0.938	※	Not detectable	0.32
		4/9 12:18～12:38	1.53	※	Not detectable	0.33
		4/10 12:09～12:29	Not detectable	※	Not detectable	0.35
		4/11 12:18～12:38	Not detectable	※	Not detectable	0.30
		4/12 12:14～12:34	Not detectable	※	Not detectable	0.26
		4/13 12:00～12:20	Not detectable	※	Not detectable	0.26
		4/14 12:28～12:48	1.00	※	Not detectable	0.28
		4/15 12:34～12:54	Not detectable	※	Not detectable	0.26
		4/16 12:01～12:21	Not detectable	※	Not detectable	0.28
		4/17 12:01～12:21	1.20	※	Not detectable	0.25
		4/18 11:53～12:13	Not detectable	※	Not detectable	0.25
		4/19 12:24～12:44	Not detectable	※	Not detectable	0.25
		4/20 12:05～12:25	1.59	※	0.661	0.23
		4/21 12:14～12:34	Not detectable	Not detectable	Not detectable	0.23
		4/22 11:50～12:10	1.18	Not detectable	Not detectable	0.22
【2-7】(About35 kmNorth/West)	Date county Kawamata town Yamakiya	3/25 15:05～15:22	555.00	※	12.40	12.0
		3/26 14:06～14:26	1.54	※	Not detectable	8.8
		3/27 13:51～14:11	1.02	※	Not detectable	8.7
		3/28 13:39～13:59	2.14	※	Not detectable	8.4
		3/29 15:02～15:12	3.51	※	1.46	8.0
		3/30 14:05～14:15	1.33	※	0.89	13.9～15.4
		3/31 13:35～13:45	2.49	※	1.38	6.9
		4/1 14:13～14:33	Not detectable	※	Not detectable	6.5
		4/2 13:22～13:42	Not detectable	※	Not detectable	6.5
		4/3 13:12～13:32	Not detectable	※	Not detectable	6.1
		4/4 13:15～13:35	Not detectable	※	Not detectable	5.8
		4/5 13:43～13:53	Not detectable	※	Not detectable	3.02
		4/6 13:01～13:11	1.26	※	1.34	2.97
		4/7 13:06～13:16	Not detectable	※	Not detectable	-
		4/8 13:03～13:13	0.871	※	Not detectable	2.6
		4/9 12:50～13:00	1.13	※	Not detectable	2.4
		4/10 12:38～12:48	Not detectable	※	Not detectable	2.4
		4/11 12:25～12:35	Not detectable	※	Not detectable	2.4
		4/12 12:31～12:41	Not detectable	※	Not detectable	3.0
		4/13 12:46～12:56	Not detectable	※	Not detectable	2.9
		4/14 12:44～12:55	Not detectable	※	Not detectable	2.8
		4/15 12:37～12:47	Not detectable	※	Not detectable	2.9
		4/16 12:34～12:44	Not detectable	※	Not detectable	2.7
		4/17 12:20～12:30	Not detectable	※	Not detectable	2.8
		4/18 12:15～12:25	Not detectable	※	Not detectable	2.2
		4/19 14:55～15:05	Not detectable	※	Not detectable	2.1
		4/20 12:50～13:00	Not detectable	※	Not detectable	2.50
		4/21 13:12～13:22	Not detectable	Not detectable	Not detectable	2.41
		4/22 12:50～13:00	1.23	0.759	Not detectable	2.61
		3/24 12:05～12:25	2.71	※	Not detectable	—
		3/25 16:13～16:33	34.00	※	Not detectable	—
		3/26 15:15～15:35	Not detectable	※	Not detectable	—
		3/27 14:52～15:12	Not detectable	※	Not detectable	—
		3/28 14:38～14:58	Not detectable	※	Not detectable	—
		3/29 15:59～16:09	1.60	※	Not detectable	1.6
		3/30 16:05～16:15	2.09	※	0.77	—
		3/31 14:25～14:35	1.04	※	Not detectable	—
		4/1 15:09～15:29	Not detectable	※	Not detectable	—
		4/2 14:18～14:38	Not detectable	※	Not detectable	—
		4/3 14:07～14:27	Not detectable	※	Not detectable	—
		4/4 14:10～14:30	Not detectable	※	Not detectable	—
		4/5 14:24～14:34	Not detectable	※	Not detectable	1.29

Sampling Point		Sampling Time and Date	Radioactivity Concentration (Bq/m3)			Air dose rate (μSv/h)
			^{131}I	^{134}Cs	^{137}Cs	
【2-8】(About50km North/West)	Date city Tsukidate town	4/6 13:43～13:53	Not detectable	※	0.74	1.27
		4/7 13:48～13:58	Not detectable	※	Not detectable	1.39
		4/8 13:50～14:00	Not detectable	※	Not detectable	1.4
		4/9 13:36～13:46	Not detectable	※	Not detectable	0.9
		4/10 13:21～13:31	Not detectable	※	Not detectable	1.3
		4/11 13:06～13:16	Not detectable	※	Not detectable	1.3
		4/12 13:12～13:22	Not detectable	※	Not detectable	1.3
		4/13 13:36～13:56	Not detectable	※	Not detectable	1.2
		4/14 13:31～13:41	Not detectable	※	Not detectable	1.1
		4/15 13:22～13:32	Not detectable	※	Not detectable	1.2
		4/16 13:24～13:34	Not detectable	※	Not detectable	1.1
		4/17 13:04～13:14	Not detectable	※	0.65	1.2
		4/18 12:56～13:06	0.85	※	Not detectable	1.1
		4/19 15:58～16:08	Not detectable	※	Not detectable	1.2
		4/20 13:36～13:46	Not detectable	※	Not detectable	1.25
		4/21 14:05～14:15	2.31	1.16	Not detectable	1.07
		4/22 13:40～13:50	Not detectable	Not detectable	Not detectable	1.09
【2-9】(About45km West/North/West)	Nihonmatsu City Kanairo	3/25 11:32～11:52	8.67	※	Not detectable	—
		3/26 10:10～10:30	7.98	※	Not detectable	—
		3/27 10:28～10:48	Not detectable	※	Not detectable	—
		3/28 10:12～10:32	0.78	※	Not detectable	—
		3/29 11:56～12:06	2.53	※	0.59	—
		3/30 11:00～11:10	1.54	※	Not detectable	—
		3/31 10:40～10:50	1.34	※	0.92	—
		4/1 10:52～11:12	Not detectable	※	Not detectable	—
		4/2 9:59～10:19	Not detectable	※	Not detectable	—
		4/3 10:00～10:20	Not detectable	※	Not detectable	—
		4/4 9:56～10:16	Not detectable	※	Not detectable	—
		4/5 10:39～10:49	0.82	※	Not detectable	1.92
		4/6 10:18～10:28	1.00	※	0.69	2.32
		4/7 10:18～10:28	Not detectable	※	Not detectable	1.72
		4/8 10:16～10:26	0.643	※	Not detectable	1.7
		4/9 10:11～10:21	Not detectable	※	Not detectable	1.4
		4/10 10:03～10:13	Not detectable	※	Not detectable	0.68
		4/11 10:00～10:10	Not detectable	※	Not detectable	1.69
		4/12 10:16～10:26	Not detectable	※	Not detectable	1.7
		4/13 10:07～10:17	Not detectable	※	Not detectable	1.1
		4/14 10:09～10:19	Not detectable	※	Not detectable	1.8
		4/15 10:20～10:30	Not detectable	※	Not detectable	2.5
		4/16 9:56～10:08	Not detectable	※	Not detectable	1.5
		4/17 9:56～10:06	Not detectable	※	Not detectable	2.0
		4/18 10:00～10:10	1.79	※	Not detectable	1.8
		4/19 11:15～11:25	Not detectable	※	Not detectable	1.7
		4/20 10:02～10:12	Not detectable	※	Not detectable	2.05
		4/21 10:26～10:36	Not detectable	Not detectable	Not detectable	1.85
		4/22 10:07～10:17	0.807	Not detectable	Not detectable	2.02
【2-10】(About50km North)	Souma County Shinchi Town	3/25 16:25～16:45	33.60	※	0.84	—
【4-1】(About80kmSouth/West)	Sirakawa City	4/7 14:53～15:13	Not detectable	※	Not detectable	0.83
		4/8 14:45～15:05	Not detectable	※	Not detectable	0.84
		4/9 13:38～13:56	Not detectable	※	Not detectable	0.86
		4/10 13:40～14:00	Not detectable	※	Not detectable	0.70
		4/11 13:50～14:10	Not detectable	※	Not detectable	0.71
		4/12 13:55～14:10	Not detectable	※	Not detectable	0.71
		4/13 14:49～15:09	Not detectable	※	Not detectable	0.70
		4/14 14:25～14:40	Not detectable	※	Not detectable	0.61
		4/15 14:25～14:40	Not detectable	※	Not detectable	0.64
		4/16 13:20～13:35	Not detectable	※	Not detectable	0.60
		4/17 13:20～13:35	Not detectable	※	Not detectable	0.68
		4/18 13:55～14:10	1.15	※	Not detectable	0.54
		4/19 13:55～14:10	Not detectable	※	Not detectable	0.65
		4/20 13:30～13:45	Not detectable	※	Not detectable	0.61
		4/22 14:30～14:45	Not detectable	Not detectable	Not detectable	0.76
	Sukagawa City Hachiman	4/7 12:49～13:09	Not detectable	※	Not detectable	0.38
		4/8 11:45～12:05	Not detectable	※	Not detectable	0.39
		4/9 11:35～11:54	Not detectable	※	Not detectable	0.40
		4/10 11:15～11:35	Not detectable	※	Not detectable	0.37
		4/11 11:32～11:52	Not detectable	※	Not detectable	0.34
		4/12 11:40～11:55	Not detectable	※	0.710	0.35
		4/13 12:20～12:40	Not detectable	※	1.11	0.40

Sampling Point		Sampling Time and Date	Radioactivity Concentration (Bq/m3)			Air dose rate (μSv/h)
			^{131}I	^{134}Cs	^{137}Cs	
【4-2】(About60kmWest)	Sukagawa City Hachiman Town	4/14 11:45～12:00	Not detectable	※	Not detectable	0.31
		4/15 12:00～12:15	Not detectable	※	Not detectable	0.28
		4/16 11:15～11:30	Not detectable	※	Not detectable	0.27
		4/17 11:25～11:40	Not detectable	※	Not detectable	0.26
		4/18 11:45～12:00	Not detectable	※	Not detectable	0.25
		4/19 11:45～12:00	Not detectable	※	Not detectable	0.31
		4/20 11:30～11:45	Not detectable	※	Not detectable	0.29
		4/22 11:55～12:10	Not detectable	Not detectable	Not detectable	0.23
【4-3】(About60kmWest)	Adachi County Ootama Village	4/7 10:40～11:00	Not detectable	※	Not detectable	0.7
		4/8 10:35～10:55	Not detectable	※	Not detectable	0.88
		4/9 10:20～10:40	Not detectable	※	Not detectable	0.75
		4/10 10:09～10:27	Not detectable	※	Not detectable	0.81
		4/11 10:15～10:35	Not detectable	※	Not detectable	0.85
		4/12 10:25～10:40	Not detectable	※	Not detectable	0.80
		4/13 10:46～11:06	0.927	※	1.53	0.70
		4/14 10:30～10:40	Not detectable	※	Not detectable	0.46
		4/15 10:35～10:50	Not detectable	※	Not detectable	0.70
		4/16 9:55～10:10	Not detectable	※	Not detectable	0.65
		4/17 10:10～10:25	Not detectable	※	Not detectable	0.65
		4/18 10:10～10:25	1.62	※	Not detectable	0.70
		4/19 10:30～10:45	Not detectable	※	Not detectable	0.74
		4/20 10:05～10:20	Not detectable	※	Not detectable	0.69
		4/21 10:34～10:44	Not detectable	Not detectable	Not detectable	0.65
		4/22 10:30～10:45	Not detectable	Not detectable	Not detectable	0.71
【4-4】(About70kmSouth/West)	Sirakawa County Izumizaki Village	4/7 14:00～14:20	Not detectable	※	Not detectable	0.7
		4/8 13:35～13:55	Not detectable	※	Not detectable	0.69
		4/9 13:00～13:18	Not detectable	※	Not detectable	0.68
		4/10 12:55～13:15	Not detectable	※	Not detectable	0.68
		4/11 13:00～13:20	Not detectable	※	Not detectable	0.63
		4/12 13:15～13:30	Not detectable	※	Not detectable	0.60
		4/13 14:00～14:20	Not detectable	※	Not detectable	0.55
		4/14 13:40～13:55	Not detectable	※	Not detectable	0.53
		4/15 13:40～13:55	Not detectable	※	Not detectable	0.54
		4/16 12:40～12:55	Not detectable	※	Not detectable	0.61
		4/17 12:45～13:00	Not detectable	※	Not detectable	0.59
		4/18 12:35～12:50	0.496	※	Not detectable	0.48
		4/19 13:10～13:25	Not detectable	※	Not detectable	0.55
		4/20 12:30～12:45	Not detectable	※	Not detectable	0.49
		4/22 13:45～14:00	Not detectable	Not detectable	Not detectable	0.62
【4-5】(About80kmSouth/West)	Nishishirakawa County Saigou Village	4/8 15:23～15:43	Not detectable	※	Not detectable	0.81
		4/9 14:10～14:28	Not detectable	※	Not detectable	0.80
		4/10 14:10～14:30	1.03	※	0.542	0.77
		4/11 14:30～14:45	Not detectable	※	Not detectable	0.87
		4/12 14:30～14:45	Not detectable	※	Not detectable	0.69
		4/13 15:36～15:56	0.876	※	Not detectable	0.65
		4/14 14:55～15:10	Not detectable	※	Not detectable	0.60
		4/15 15:00～15:15	Not detectable	※	Not detectable	0.72
		4/16 13:55～14:10	Not detectable	※	Not detectable	0.77
		4/17 13:55～14:10	Not detectable	※	Not detectable	0.90
		4/18 14:30～14:45	Not detectable	※	Not detectable	0.60
		4/19 14:25～14:40	Not detectable	※	Not detectable	0.69
		4/20 14:05～14:20	Not detectable	※	Not detectable	0.82
		4/22 15:05～15:20	Not detectable	Not detectable	Not detectable	0.55

The government requests Fukushima Prefecture to gain the readings above.
Air dose rates since April 5 are the readings of Environmental Radiation Level in emergency monitoring by Fukushima Pref.
*1 : Not measured
※ : under confirmation

Readings of soil monitoring

□ :the readings in this thick-frame box are new.

Sampling Point		Sampling Time and Date	Radioactivity Concentration (Bq/kg) ^{131}I	^{134}Cs	^{137}Cs	Air dose rate (μSv/h)	Monitoring Point by monitoring car
【1】(About60kmNorth/West)	Fukushima city Sugitsuma town	4/14 18:08	6,100	※	9,300	0.8	【1】
		4/15 15:53	11,000	※	19,000	1.3	
		4/16 15:03	5,100	※	11,000	2.1	
		4/18 15:43	7,500	※	21,000	1.2	
		4/20 15:54	7,700	※	16,000	1.3	
		4/21 15:12	4,800	※	12,000	1.3	
		4/22 15:06	4,300	15,000	17,000	1.7	
		4/23 16:11	3,200	9,400	11,000	1.1	
【1-1】(About45kmNorth/West)	Souma County Iitate Village Sasu Nameri	3/31 11:19	29,000	※	9,400	4.8	【3】
		4/1 10:18	11,000	※	2,900	3.3	
		4/2 10:59	25,000	※	9,000	2.8	
【1-2】(About40kmNorth/West)	Date county Kawamata town Yamakiya	4/3 9:52	41,000	※	21,000	5.4	【36】
【13】(About40kmWest)	Tamura city Tokiwa town Nishimuki	4/1 11:58	3,300	※	1,200	0.5	【13】
【2】(About55kmNorth/West)	Fukushima city Onami	3/31 10:20	48,000	※	15,000	4.1	【2】
		3/31 14:35	16,000	※	6,300	2.1	
		4/1 9:22	31,000	※	8,800	3.8	
		4/1 9:42	13,000	※	5,700	3.8	
		4/2 9:33	53,000	※	20,000	3.5	
【2-4】(About25kmNorth)	Minami Soma city Haramachi ward Takami town	4/3 11:57	7,300	※	3,600	1.0	【80】
		4/4 12:09	4,400	※	2,500	1.0	
		4/15 12:48	2,000	※	2,400	0.2	
		4/16 11:59	2,000	※	2,900	0.3	
		4/18 12:25	1,900	※	3,700	0.3	
		4/20 13:17	1,500	※	3,500	0.3	
		4/21 12:02	1,300	※	2,800	0.3	
		4/22 11:45	2,400	3,300	4,000	0.7	
		4/23 13:20	1,200	2,600	3,200	0.6	
【3-1】(About30kmNorth/West)	Soma county Iitate village Nagadoro	3/23 11:10	200,000	※	45,000	103.0	【33】
		3/25 14:45	251,000	※	60,100	27.0	
		3/25 14:45	341,000*1	※	68,500*1	27.0	
		3/26 10:55	15,000	※	3,000	26.0	
		3/27 12:15	93,000	※	29,000	20.0	
		3/28 11:18	110,000	※	36,000	43.0	
		3/29 11:18	220,000	※	65,000	18.9	
		3/30 11:30	190,000	※	70,000	17.3	
		3/31 11:23	160,000	※	67,000	18.2	
		4/1 11:36	130,000	※	40,000	18.2	
		4/2 12:10	61,000	※	6,200	21.0	
		4/3 11:11	69,000	※	18,000	21.3	
		4/4 11:12	125,510	※	76,429	18.6	
		4/5 11:15	88,243	※	55,001	16.3	
		4/6 12:19	90,816	※	66,192	13.2	
		4/7 11:03	74,481	※	58,104	19.5	
		4/8 11:35	72,500	※	63,600	15.5	
		4/10 11:18	66,007	※	75,832	18.7	
		4/11 14:07	62,639	※	64,093	17.5	
		4/12 16:42	41,103	※	52,164	15.6	
		4/14 10:13	43,000	※	65,000	16.0	
		4/15 10:04	30,000	※	53,000	14.5	
		4/16 10:33	10,000	※	17,000	15.2	
		4/17 11:15	21,000	※	34,000	11.2	
		4/18 10:28	38,000	※	90,000	15.5	
		4/20 16:09	22,000	※	63,000	16.3	
		4/21 10:43	36,000	※	110,000	13.5	
		4/22 11:06	40,000	120,000	140,000	16.5	
【3-2】(About30kmNorth/West)	Futaba county Namie town Tsushima	3/23 13:17	92,000	※	15,000	15.0	【34】
		4/14 11:38	12,000	※	12,000	5.4	
		4/15 11:20	15,000	※	21,000	4.7	
		4/16 11:30	1,700	※	2,300	4.4	
		4/17 9:41	11,000	※	21,000	5.8	
		4/18 11:30	6,900	※	4,800	6.4	
		4/20 15:03	11,000	※	23,000	5.7	
		4/21 11:51	12,000	※	25,000	5.0	
		4/22 12:01	5,100	8,400	10,000	5.4	
【3-3】(About35kmWest)	Tamura city Tokiwa town Yamane	3/23 12:50	11,000	2,800	3,300	2.3	【15】
		3/24 12:58	4,900	※	220	2.5	
		4/14 11:42	1,600	※	2,800	0.5	
		4/15 11:40	1,700	※	2,400	1.0	
		4/16 11:37	2,400	※	2,700	0.5	
		4/17 11:36	2,800	※	5,400	0.4	
		4/18 10:47	1,900	※	4,400	1.0	
		4/20 11:26	2,200	※	3,900	0.3	
		4/21 11:25	1,400	※	2,600	0.4	
		4/22 11:27	1,600	3,500	4,200	0.8	
		4/23 11:15	1,200	2,400	2,800	0.4	

Sampling Point		Sampling Time and Date	Radioactivity Concentration (Bq/kg)			Air dose rate (μSv/h)	Monitoring Point by monitoring car
			^{131}I	^{134}Cs	^{137}Cs		
【3-4】(About40kmNorth/West)	Nihonmatsu city Ota	3/23 11:08	33,000	※	8,600	2.8	【11】
【3-5】(About50kmNorth/West)	Date county Kawamata town	3/23 10:30	4,200	※	770	2.8	【4】
【3-6】(About30kmWest/North/West)	Futaba County Katsurao Village Kaminogawa	3/23 14:00	70,000	※	12,000	9.4	【21】
		3/26 15:33	13,000	※	2,900	6.5	
		3/28 11:03	14,000	※	4,600	5.3	
		3/29 11:34	25,000	※	7,100	-	
		4/8 13:20	11,000	※	7,600	3.7	
		4/10 10:37	25,000	※	25,000	5.9	
		4/11 12:58	14,000	※	12,000	4.2	
		4/14 12:04	8,200	※	9,300	3.8	
		4/15 12:04	6,300	※	4,600	3.1	
		4/16 12:20	1,800	※	2,300	3.0	
		4/17 13:33	12,000	※	17,000	3.5	
		4/18 12:10	12,000	※	17,000	4.2	
		4/20 14:19	4,400	※	11,000	3.6	
		4/21 12:43	3,700	※	9,700	3.2	
		4/22 14:10	4,800	11,000	14,000	3.0	
【3-7】(About25kmSouth)	Futaba county Hirono town Shimokitaba	3/23 13:00	69,000	※	2,600	14.0	【71】
		4/14 13:13	4,100	※	1,300	0.6	
		4/15 14:25	13,000	※	1,400	1.2	
		4/16 14:07	8,100	※	3,100	0.6	
		4/17 12:58	1,700	※	190	1.0	
		4/21 12:35	5,100	※	3,700	1.7	
		4/22 12:28	4,200	2,200	2,700	0.4	
		4/23 12:20	4,600	1,900	2,200	0.7	
【3-8】(About25kmSouth)	Futaba county Hirono town Shimokitaba	3/23 16:22	140,000	※	2,900	14.0	【71】
【3-9】(About45kmNorth)	Soma City Nakano	3/25 11:24	6,900	※	1,600	2.7	【5】
		3/26 10:48	6,900	※	1,600	1.0	
		3/26 12:30	110,000	※	2,800	1.0	
		3/28 13:00	12,000	※	4,100	0.6～1.2	
【3-10】(About35kmNorth)	Minami Soma city Kashima ward	3/25 12:18	11,000	※	3,300	3.7	【6】
		3/26 11:12	14,000	※	3,800	1.5	
		3/28 10:32	11,000	※	3,600	1.2	
		3/29 15:20	8,400	※	3,200	1.3	
		3/30 15:54	6,100	※	2,000	1.4	
		3/31 12:18	9,600	※	4,700	1.3	
		4/1 11:35	5,400	※	2,800	1.0	
		4/2 12:49	7,800	※	4,400	1.0	
		4/3 11:15	4,900	※	1,700	1.1	
		4/4 11:18	5,500	※	4,300	1.2	
		4/5 11:21	4,600	※	3,900	1.3	
		4/6 11:56	5,100	※	3,900	1.0	
		4/7 11:18	4,200	※	3,600	0.6	
		4/8 11:29	3,600	※	3,800	0.6	
		4/10 10:46	2,400	※	2,900	1.2	
		4/11 10:45	4,800	※	5,000	1.8	
		4/13 17:08	2,600	※	4,800	1.0	
		4/15 11:35	2,000	※	3,400	0.6	
		4/16 11:13	1,800	※	3,300	0.7	
		4/18 11:32	1,500	※	2,500	0.7	
		4/20 12:39	1,400	※	5,500	0.7	
		4/21 11:21	1,300	※	3,000	1.0	
		4/22 11:05	1,400	4,400	5,200	1.3	
		4/23 12:07	930	2,900	3,500	0.8	
【3-11】(About35kmNorth)	Minami Soma city Kashima ward	3/25 12:33	8,000	※	1,300	3.2	【7】
		3/26 11:33	13,000	※	4,300	1.5	
		3/28 10:38	8,200	※	2,000	3.3	
		4/15 11:53	1,700	※	2,900	0.4	
		4/16 11:30	1,900	※	2,000	0.6	
		4/18 11:55	3,000	※	3,200	0.4	
		4/20 12:52	1,600	※	2,600	0.5	
		4/21 11:36	1,200	※	1,500	0.6	
		4/22 11:21	930	1,300	1,700	0.6	
		4/23 12:18	600	630	850	0.5	

Sampling Point		Sampling Time and Date	Radioactivity Concentration (Bq/kg)			Air dose rate (μSv/h)	Monitoring Point by monitoring car
			^{131}I	^{134}Cs	^{137}Cs		
【3-12】(About30kmWest/North/West)	Futaba county Namie town Tsushima	3/25 14:13	29,000	※	627	30.5	【31】
		3/26 10:15	22,000	※	1,600	17.8	
		3/27 11:30	120,000	※	27,000	25.0	
		3/28 10:29	120,000	※	28,000	23.0	
		3/29 9:59	710,000	※	220,000	18.3	
		3/30 10:50	710,000	※	290,000	16.3	
		3/31 10:45	50,000	※	15,000	–	
		4/1 10:39	79,000	※	29,000	15.4	
		4/2 11:42	21,000	※	5,400	14.0	
		4/3 10:36	60,000	※	27,000	12.5	
		4/4 10:27	143,900	※	6,907	9.8	
		4/5 10:42	103,970	※	68,209	10.6	
		4/6 11:45	84,819	※	51,942	10.9	
		4/7 10:30	78,581	※	51,167	11.4	
		4/8 10:55	36,900	※	20,300	9.0	
		4/10 10:17	59,758	※	74,220	12.8	
		4/11 13:32	58,558	※	67,722	12.6	
		4/12 16:06	54,507	※	46,235	12.3	
		4/14 11:06	33,000	※	76,000	10.7	
		4/15 10:45	18,000	※	22,000	10.5	
		4/16 10:00	13,000	※	21,000	8.3	
		4/17 10:40	17,000	※	15,000	9.2	
		4/18 9:53	6,700	※	9,100	11.4	
		4/20 16:48	29,000	※	62,000	10.5	
		4/21 9:58	33,000	※	87,000	10.5	
		4/22 10:29	44,000	180,000	210,000	10.1	
【3-13】(About30kmNorth/West)	Futaba county Namie town Akougi	3/25 14:30	88,700	※	9,260	65.0	【32】
		3/26 10:40	290,000	※	33,000	46.0	
		3/27 11:55	550,000	※	80,000	45.0	
		3/28 10:51	210,000	※	9,200	50.0	
		3/29 10:57	660,000	※	94,000	43.0	
		3/30 11:08	260,000	※	52,000	41.6	
		3/31 11:04	91,000	※	40,000	38.0	
		4/1 11:01	250,000	※	130,000	36.2	
		4/2 11:55	120,000	※	35,000	34.0	
		4/3 10:56	280,000	※	110,000	32.7	
		4/4 10:50	157,730	※	98,551	32.7	
		4/5 10:59	201,800	※	103,390	26.0	
		4/6 11:59	125,200	※	58,761	25.8	
		4/7 10:47	139,810	※	73,554	27.8	
		4/8 11:23	85,800	※	64,300	24.6	
		4/10 10:54	43,605	※	42,820	25.2	
		4/11 13:53	114,330	※	140,550	23.9	
		4/12 16:25	102,450	※	86,040	26.4	
		4/14 10:50	69,000	※	73,000	21.3	
		4/15 10:24	24,000	※	29,000	22.5	
		4/16 10:16	58,000	※	87,000	25.3	
		4/17 10:55	17,000	※	10,000	23.1	
		4/18 10:15	10,000	※	18,000	28.6	
		4/20 16:27	26,000	※	55,000	21.3	
		4/21 10:22	35,000	※	78,000	24.0	
		4/22 10:50	48,000	180,000	220,000	21.6	
【3-14】(About40kmNorth/West)	Date county Kawamata town Yamakiya	3/25 15:35	73,000	※	18,000	7.0	【36】
		3/26 19:30	49,000	※	9,300	7.8	
		3/28 9:15	65,000	※	21,000	8.0	
		3/29 9:41	63,000	※	21,000	6.0	
		3/30 10:18	71,000	※	24,000	5.6	
		3/31 10:21	59,000	※	28,000	5.3	
		4/1 10:11	54,000	※	23,000	5.7	
		4/2 11:20	54,000	※	26,000	5.1	
		4/4 9:52	6,600	※	3,300	5.2	
		4/5 9:26	31,000	※	20,000	4.6	
		4/6 11:05	41,000	※	25,000	4.1	
		4/7 10:02	39,000	※	29,000	4.1	
		4/8 10:07	27,000	※	24,000	3.8	
		4/10 9:41	14,000	※	12,000	4.6	
		4/11 10:36	22,000	※	25,000	4.0	
		4/13 12:07	15,000	※	20,000	4.5	
		4/14 9:57	17,000	※	24,000	4.2	
		4/15 9:39	5,600	※	7,800	3.3	
		4/16 9:37	6,000	※	8,100	2.9	
		4/17 9:22	9,900	※	15,000	3.1	
		4/18 9:31	17,000	※	34,000	4.5	
		4/20 11:03	4,600	※	8,400	3.2	
		4/21 9:32	9,100	※	22,000	3.4	
		4/22 10:10	4,300	9,200	11,000	3.7	

Sampling Point		Sampling Time and Date	Radioactivity Concentration (Bq/kg)			Air dose rate (μSv/h)	Monitoring Point by monitoring car
			^{131}I	^{134}Cs	^{137}Cs		
【3-15】(About25kmSouth)	Futaba county Hirono town Shimokitaba	3/25 14:15	560	※	410	5.5	【71】
		3/26 12:55	31,000	※	1,800	3.9	
		3/28 9:54	42,000	※	1,500	3.0	
【3-16】(About45kmNorth/West)	Soma city Yamakami	3/28 16:18	7,800	※	3,500	1.7	-
【37】(About50kmNorth/West)	Date city Ryozen town	4/1 9:59	15,000	※	16,000	4.6	【37】
		4/2 10:40	20,000	※	20,000	4.3	
【38】(About35kmSouth)	Iwaki City Yotsukura town	4/14 12:05	8,700	※	2,100	0.8	【38】
		4/15 13:41	4,900	※	1,400	0.9	
		4/16 15:50	4,600	※	1,200	0.9	
		4/17 11:37	5,300	※	1,300	0.3	
		4/20 11:46	4,800	※	2,000	1.3	
		4/21 11:46	4,400	※	1,900	1.0	
		4/22 11:42	3,300	1,400	1,700	0.7	
		4/23 11:32	4,600	2,400	3,000	0.7	
【39】(About45kmNorth)	Soma city Yamakami Kaminamiki	4/15 10:46	1,900	※	4,500	0.5	【39】
		4/16 10:28	3,100	※	6,500	0.8	
		4/18 10:42	1,700	※	5,300	0.6	
		4/20 11:05	1,300	※	6,000	0.6	
		4/21 10:40	1,100	※	4,200	0.6	
		4/22 10:26	860	4,600	5,700	1.4	
【72】(About30kmSouth)	Iwaki city Hisanohama town Hisanohama	3/31 12:00	18,000	※	1,500	1.5	【72】
		4/1 12:46	24,000	※	2,400	1.6	
		4/3 13:33	22,000	※	2,200	1.2	
		4/4 12:51	19,000	※	1,700	1.5	
【73】(About35kmSouth)	Iwaki City Yotsukura town	3/31 12:39	13,000	※	1,100	1.3	【73】
		4/1 12:02	14,000	※	1,100	1.4	
		4/3 12:57	9,900	※	1,400	1.2	
		4/4 12:30	8,200	※	800	1.1	
【74】(About35kmSouth)	Iwaki city Ogawa town Takahagi	3/31 13:18	4,300	※	330	0.5	【74】
		4/1 11:13	5,900	※	710	0.3	
		4/3 11:51	3,700	※	410	0.4	
		4/4 11:26	4,300	※	440	0.6	
【75】(About45kmSouth)	Iwaki city Uchigoumiyamaya town	3/31 14:03	14,000	※	650	0.7	【75】
		4/1 10:34	20,000	※	1,300	0.8	
		4/3 11:19	14,000	※	1,200	0.4	
		4/4 10:50	14,000	※	1,300	0.7	
【76】(About20kmSouth/West)	Futaba county Kawauchi village Kamikawauchi	4/4 12:04	5,500	※	1,800	0.8	【76】
		4/14 13:03	2,300	※	1,600	0.1	
		4/15 10:51	1,600	※	1,100	0.1	
		4/16 10:42	2,300	※	1,900	0.0	
		4/17 10:46	1,600	※	1,200	0.3	
		4/20 10:42	2,500	※	2,400	0.6	
		4/21 10:40	1,100	※	1,300	0.6	
		4/22 10:35	430	300	370	0.5	
【79】(About30kmNorth/West)	Futaba county Namie town Shimotsushima Kayabuka	4/14 11:24	51,000	※	43,000	10.7	【79】
		4/15 11:00	44,000	※	49,000	10.9	
		4/16 11:01	9,900	※	16,000	10.0	
		4/17 10:12	56,000	※	86,000	12.7	
		4/18 10:54	14,000	※	27,000	17.5	
		4/20 15:18	49,000	※	120,000	11.5	
		4/21 11:14	20,000	※	61,000	11.5	
		4/22 11:49	14,000	29,000	34,000	12.0	
【83】(About20kmNorth/West)	Futaba county Namie town Akougi Kunugidaira	3/30 15:40	340,000	※	170,000	59.3	【83】
		4/8 12:10	210,000	※	270,000	53.5	
		4/10 14:51	130,000	※	150,000	52.0	
		4/11 14:45	190,000	※	310,000	53.5	
【84】(About40kmSouth/West)	Iwaki city Miawa-town Saiso	4/14 10:22	1,700	※	810	0.2	【84】
		4/15 10:14	860	※	760	0.2	
		4/16 10:32	810	※	650	0.2	
		4/17 9:58	1,200	※	1,500	0.4	
		4/20 10:13	1,200	※	950	0.2	
		4/21 10:12	650	※	910	0.7	
		4/22 10:13	400	550	670	0.2	
【101】(About55kmNorth/West)	Date city Ryozen town	4/8 9:40	2,600	※	2,400	1.3	【101】
		4/10 9:17	3,900	※	2,100	1.5	
		4/11 9:19	4,000	※	2,500	2.2	
		4/13 10:56	3,500	※	5,400	0.9	
		4/15 9:33	2,800	※	4,200	1.0	
		4/16 9:25	3,300	※	5,800	1.2	
		4/18 9:40	1,200	※	2,500	1.0	
【102】(About50kmNorth/West)	Date city Tsukidate aza Machi	4/8 15:00	7,000	※	6,400	1.2	【102】
		4/10 13:46	5,800	※	5,300	1.2	
		4/11 14:12	4,500	※	3,800	1.5	
		4/14 17:07	2,700	※	3,000	0.8	
		4/15 15:03	4,200	※	6,600	1.3	
		4/16 14:12	3,100	※	5,200	1.7	
		4/18 14:58	5,300	※	8,300	1.1	

Sampling Point		Sampling Time and Date	Radioactivity Concentration (Bq/kg)			Air dose rate (μSv/h)	Monitoring Point by monitoring car
			^{131}I	^{134}Cs	^{137}Cs		
【103】(About20kmNorth)	Minami Soma city Haramachi ward	4/8 12:45	2,000	※	1,800	0.6	【103】
		4/10 12:16	1,300	※	700	0.5	
		4/11 12:20	2,000	※	2,800	1.5	
		4/13 18:05	2,400	※	3,400	0.3	
		4/15 13:13	910	※	990	0.6	
		4/18 12:45	3,000	※	5,600	0.6	
【104】(About25kmWest/North/West)	Futaba County Katsurao Village	4/8 12:41	13,000	※	9,700	1.7	【104】
		4/10 16:00	8,000	※	7,800	2.8	
		4/11 13:10	11,000	※	9,500	2.6	
		4/12 13:14	11,000	※	12,000	2.4	
		4/17 9:53	5,400	※	6,600	1.6	
		4/18 11:47	3,900	※	6,200	3.4	
		4/20 14:45	3,700	※	11,000	1.6	
		4/21 12:20	4,000	※	9,800	1.8	
		4/22 13:55	5,800	8,900	10,000	1.2	
【105】(About20kmWest)	Tamura city Miyakoji town	4/8 11:20	5,100	※	2,400	1.1	【105】
		4/10 12:00	4,400	※	2,600	1.5	
		4/11 10:59	4,400	※	2,400	0.5	
		4/13 13:18	2,300	※	1,600	0.3	
【106】(About30kmSouth/West)	Iwaki city Kawamae town	4/8 12:06	1,300	※	1,200	0.6	【106】
		4/10 12:46	770	※	1,400	1.2	
		4/11 10:11	700	※	1,100	0.6	
		4/13 12:20	610	※	970	0.5	
【107】(About25km North/North/West)	Minami Soma city Haramachi ward	4/8 13:21	5,800	※	5,300	2.8	【107】
		4/10 12:32	8,000	※	12,000	2.2	
		4/11 12:39	6,000	※	11,000	3.3	
		4/13 18:45	13,000	※	21,000	3.1	
		4/15 13:37	4,600	※	8,200	2.3	
		4/17 12:31	4,800	※	11,000	2.4	
		4/18 13:17	5,200	※	12,000	1.6	
		4/20 14:08	3,800	※	10,000	1.4	
		4/21 13:22	1,800	※	8,500	1.9	
		4/22 13:21	2,600	8,600	11,000	1.2	
		4/23 13:50	2,600	9,000	11,000	1.9	
【108】(About30kmNorth/North/West)	Minami Soma city Haramachi ward	4/8 13:52	3,500	※	11,000	3.5	【108】
		4/10 12:51	8,500	※	15,000	2.7	
		4/11 12:55	5,500	※	14,000	3.7	
		4/15 13:57	2,400	※	6,800	2.6	
		4/17 12:14	2,700	※	11,000	4.1	
		4/18 13:58	5,400	※	13,000	2.9	
		4/20 14:26	2,400	※	9,500	3.4	
		4/21 13:42	2,400	※	8,300	2.6	
		4/22 13:40	1,900	6,700	7,900	2.6	
		4/23 14:04	2,500	9,600	11,000	2.1	

*1 For referance, the sample is collected from about 5mm of soil. (Samples are usually collected from about 5cm of soil.)
Readings are already announced in "Readings at Monitoring Post out of 20 Km Zone of Fukushim
※under confirmation

Readings of environmental monitaring samples (Weed)

: the readings in this thick-frame box are new.

Sampling Point		Sample	Sort or Region	Sampling Time and Date	Radioactivity Concentration (Bq/kg)			Air dose rate (μSv/h)	Note
					^{131}I	^{134}Cs	^{137}Cs		
【2-1】 (About40kmNorth/West)	Soma county Iidate village Yagisawa	Weed	Leaf Vegitable	3/18 12:20	2,520,000	※	1,900,000	Over 30	
		Weed	Leaf Vegitable	3/19 11:40	845,000	※	1,010,000	26.5	
		Weed	Leaf Vegitable	3/20 12:40	2,540,000	※	2,650,000	25.8	
		Weed	Leaf Vegitable	3/21 12:32	1,330,000	※	1,240,000	20.4	
		Weed	Leaf Vegitable	3/22 12:00	1,110,000	※	1,600,000	15.3	
		Weed	Leaf Vegitable	3/23 12:25	819,000	※	1,620,000	16.8	
		Weed	Leaf Vegitable	3/24 13:05	805,000	※	1,050,000	13.2	
		Weed	Leaf Vegitable	3/25 12:20	400,000	※	398,000	12.3	
		Weed	Leaf Vegitable	3/26 12:00	1,030,000	※	2,870,000	10.2	
		Weed	Leaf Vegitable	3/27 11:40	508,000	※	910,000	11.2	
		Weed	Leaf Vegitable	3/28 11:50	381,000	※	480,000	9.6	
		Weed	Leaf Vegitable	3/29 11:10	330,000	※	311,000	9.2	
		Weed	Leaf Vegitable	3/30 12:25	576,000	※	1,890,000	8.5	
		Weed	Leaf Vegitable	3/31 11:30	303,000	※	1,620,000	8.0	
		Weed	Leaf Vegitable	4/1 11:30	219,000	※	725,000	7.7	
		Weed	Leaf Vegitable	4/2 11:24	171,000	※	863,000	8.6	
		Weed	Leaf Vegitable	4/3 10:55	301,000	※	1,420,000	7.7	
		Weed	Leaf Vegitable	4/4 10:05	192,000	※	275,000	7.2	
		Weed	Leaf Vegitable	4/5 11:31	297,000	※	1,440,000	10.6	
		Weed	Leaf Vegitable	4/6 11:23	161,000	※	1,070,000	9.5	
		Weed	Leaf Vegitable	4/7 11:07	107,000	※	627,000	9.08	
		Weed	Leaf Vegitable	4/8 11:30	30,900	※	329,000	10.20	
		Weed	Leaf Vegitable	4/9 11:15	55,700	※	313,000	7.84	
		Weed	Leaf Vegitable	4/10 11:20	10,100	※	29,200	9.5	
		Weed	Leaf Vegitable	4/11 12:05	30,900	※	329,000	3.85	
		Weed	Leaf Vegitable	4/12 11:42	18,900	※	104,000	6.4	
		Weed	Leaf Vegitable	4/13 11:04	109,000	※	941,000	7.23	
		Weed	Leaf Vegitable	4/14 11:15	24,100	※	257,000	7.74	
		Weed	Leaf Vegitable	4/15 11:30	30,900	※	329,000	9.42	
		Weed	Leaf Vegitable	4/16 10:55	9,180	※	158,000	7.31	
		Weed	Leaf Vegitable	4/17 11:20	3,160	※	22,500	8.40	
		Weed	Leaf Vegitable	4/18 11:05	7,090	※	43,500	8.5	
		Weed	Leaf Vegitable	4/19 11:23	41,200	※	377,000	7.4	
		Weed	Leaf Vegitable	4/20 10:52	7,030	※	139,000	6.58	
		Weed	Leaf Vegitable	4/21 11:05	9,590	214,000	221,000	9.40	
		Weed	Leaf Vegitable	4/22 10:51	3,040	45,100	46,400	9.27	
【2-2】 (About45kmNorth/West)	Date county Kawamata town	Weed	Leaf Vegitable	3/18 11:45	173,000	※	72,900	–	
		Weed	Leaf Vegitable	3/19 11:00	184,000	※	65,100	–	
		Weed	Leaf Vegitable	3/20 12:05	308,000	※	138,000	4.2	
		Weed	Leaf Vegitable	3/21 12:03	315,000	※	120,000	3.5	
		Weed	Leaf Vegitable	3/22 11:00	180,000	※	89,000	7.8	
		Weed	Leaf Vegitable	3/23 11:30	170,000	※	73,700	5.5	
		Weed	Leaf Vegitable	3/23 11:30	74,400	※	23,100	5.5	No Washed*1
		Weed	Leaf Vegitable	3/23 11:30	46,200	※	16,000	5.5	Washed*1
		Weed	Leaf Vegitable	3/24 11:20	141,000	※	43,200	5.0	
		Weed	Leaf Vegitable	3/25 11:30	155,000	※	53,000	7.5	
		Weed	Leaf Vegitable	3/26 11:20	79,500	※	54,700	4.3	
		Weed	Leaf Vegitable	3/27 10:45	50,000	※	32,900	5.5	
		Weed	Leaf Vegitable	3/28 11:05	46,000	※	33,600	5.5	
		Weed	Leaf Vegitable	3/29 11:00	71,900	※	67,900	4.8	
		Weed	Leaf Vegitable	3/30 11:35	33,500	※	27,500	4.6	
		Weed	Leaf Vegitable	3/31 10:35	33,000	※	34,100	4.8	
		Weed	Leaf Vegitable	4/1 10:35	52,600	※	45,300	3.3	
		Weed	Leaf Vegitable	4/2 10:34	34,100	※	36,200	3.2	
		Weed	Leaf Vegitable	4/3 10:10	16,500	※	16,700	3.7	
		Weed	Leaf Vegitable	4/4 10:05	46,500	※	61,000	3.1	
		Weed	Leaf Vegitable	4/5 10:39	31,200	※	60,900	1.44	
		Weed	Leaf Vegitable	4/6 10:38	31,200	※	61,200	1.7	
		Weed	Leaf Vegitable	4/7 10:24	6,470	※	11,900	1.40	
		Weed	Leaf Vegitable	4/8 10:50	7,000	※	15,100	1.37	
		Weed	Leaf Vegitable	4/9 10:34	9,800	※	25,500	1.21	
		Weed	Leaf Vegitable	4/10 10:40	5,840	※	12,100	1.4	
		Weed	Leaf Vegitable	4/11 11:10	7,770	※	22,500	1.24	
		Weed	Leaf Vegitable	4/12 10:40	6,140	※	20,000	0.90	
		Weed	Leaf Vegitable	4/13 10:25	24,900	※	73,400	1.07	
		Weed	Leaf Vegitable	4/14 10:31	62,500	※	180,000	1.23	
		Weed	Leaf Vegitable	4/15 10:50	7,770	※	22,500	1.32	
		Weed	Leaf Vegitable	4/16 10:10	1,710	※	4,860	1.09	
		Weed	Leaf Vegitable	4/17 10:40	690	※	6,870	1.10	
		Weed	Leaf Vegitable	4/18 10:15	891	※	2,410	1.2	
		Weed	Leaf Vegitable	4/19 10:34	817	※	3,050	0.9	
		Weed	Leaf Vegitable	4/20 10:07	884	※	3,710	1.02	
		Weed	Leaf Vegitable	4/21 10:15	675	1,760	1,680	1.20	
		Weed	Leaf Vegitable	4/22 10:08	1,030	1,680	1,900	1.02	

Sampling Point		Sample	Sort or Region	Sampling Time and Date	Radioactivity Concentration (Bq/kg)			Air dose rate (μSv/h)	Note
					^{131}I	^{134}Cs	^{137}Cs		
【2-3】(About40kmWest)	Tamura city Funehiki town Funehiki	Weed	Leaf Vegitable	3/18 11:50	36,000	※	40,100	1.6	
		Weed	Leaf Vegitable	3/19 11:35	68,000	※	36,500	0.8	
		Weed	Leaf Vegitable	3/20 12:40	75,700	※	50,000	0.7	
		Weed	Leaf Vegitable	3/21 12:30	30,800	※	25,000	0.7	
		Weed	Leaf Vegitable	3/22 11:30	43,200	※	25,000	1.4	
		Weed	Leaf Vegitable	3/23 11:50	24,100	※	17,000	1.0	
		Weed	Leaf Vegitable	3/24 11:35	29,400	※	32,600	0.5	
		Weed	Leaf Vegitable	3/25 13:28	23,400	※	13,700	0.8	
		Weed	Leaf Vegitable	3/26 11:35	33,100	※	10,700	0.6	
		Weed	Leaf Vegitable	3/27 11:45	33,300	※	19,800	0.4	
		Weed	Leaf Vegitable	3/28 11:36	37,000	※	22,400	0.7	
		Weed	Leaf Vegitable	3/29 13:35	24,800	※	34,500	0.7	
		Weed	Leaf Vegitable	3/30 12:30	18,600	※	18,800	0.5	
		Weed	Leaf Vegitable	3/31 12:10	15,500	※	11,500	0.5	
		Weed	Leaf Vegitable	4/1 12:21	15,800	※	17,200	0.3	
		Weed	Leaf Vegitable	4/2 11:29	15,500	※	14,500	0.3	
		Weed	Leaf Vegitable	4/3 11:28	9,640	※	6,140	0.3	
		Weed	Leaf Vegitable	4/4 11:25	8,760	※	6,810	0.3	
		Weed	Leaf Vegitable	4/5 11:42	7,450	※	7,480	0.43	
		Weed	Leaf Vegitable	4/6 11:24	6,380	※	8,020	0.39	
		Weed	Leaf Vegitable	4/7 11:24	2,600	※	2,330	0.35	
		Weed	Leaf Vegitable	4/8 11:39	9,620	※	3,630	0.36	
		Weed	Leaf Vegitable	4/9 11:23	1,140	※	1,720	0.31	
		Weed	Leaf Vegitable	4/10 11:00	1,520	※	1,750	0.39	
		Weed	Leaf Vegitable	4/11 11:00	709	※	390	0.35	
		Weed	Leaf Vegitable	4/12 11:17	773	※	1,200	0.42	
		Weed	Leaf Vegitable	4/13 11:13	1,460	※	2,980	0.34	
		Weed	Leaf Vegitable	4/14 11:28	1,280	※	6,250	0.29	
		Weed	Leaf Vegitable	4/15 11:30	709	※	390	0.34	
		Weed	Leaf Vegitable	4/16 11:15	243	※	927	0.32	
		Weed	Leaf Vegitable	4/17 11:06	229	※	650	0.30	
		Weed	Leaf Vegitable	4/18 11:04	1,840	※	8,540	0.32	
		Weed	Leaf Vegitable	4/19 13:13	801	※	3,780	0.24	
		Weed	Leaf Vegitable	4/20 11:15	227	※	334	0.27	
		Weed	Leaf Vegitable	4/21 11:40	251	518	508	0.26	
		Weed	Leaf Vegitable	4/22 11:23	206	443	436	0.28	
【2-4】(About25kmNorth)	Minami Soma city Haramachi ward Takami town	Weed	Leaf Vegitable	3/18 13:30	88,600	※	17,800	-	
		Weed	Leaf Vegitable	3/19 13:00	455,000	※	24,900	-	
		Weed	Leaf Vegitable	3/20 14:30	497,000	※	24,700	3.4	
		Weed	Leaf Vegitable	3/21 14:07	289,000	※	13,400	2.8	
		Weed	Leaf Vegitable	3/22 13:35	140,000	※	17,200	1.8	
		Weed	Leaf Vegitable	3/23 14:10	185,000	※	17,200	1.1	
		Weed	Leaf Vegitable	3/24 14:40	184,000	※	27,900	1.2	
		Weed	Leaf Vegitable	3/25 14:20	217,000	※	16,800	0.7	
		Weed	Leaf Vegitable	3/26 13:50	83,700	※	10,500	1.3	
		Weed	Leaf Vegitable	3/27 13:25	161,000	※	39,900	1.4	
		Weed	Leaf Vegitable	3/28 13:27	113,000	※	23,900	0.7	
		Weed	Leaf Vegitable	3/29 13:30	109,000	※	17,000	1.0	
		Weed	Leaf Vegitable	3/30 14:45	113,000	※	13,100	0.0～1.3	
		Weed	Leaf Vegitable	3/31 13:15	65,100	※	20,600	1.4	
		Weed	Leaf Vegitable	4/1 13:40	44,900	※	12,400	1.2	
		Weed	Leaf Vegitable	4/2 13:13	89,200	※	28,400	0.5	
		Weed	Leaf Vegitable	4/3 12:35	170,000	※	84,200	1.0	
		Weed	Leaf Vegitable	4/4 12:20	55,500	※	21,500	0.7	
		Weed	Leaf Vegitable	4/5 13:05	68,900	※	55,200	0.65	
		Weed	Leaf Vegitable	4/6 13:03	45,700	※	22,900	0.62	
		Weed	Leaf Vegitable	4/7 12:48	21,200	※	15,000	0.64	
		Weed	Leaf Vegitable	4/8 13:00	22,800	※	8,700	0.72	
		Weed	Leaf Vegitable	4/9 13:00	9,560	※	4,890	0.78	
		Weed	Leaf Vegitable	4/10 13:00	15,600	※	12,300	0.59	
		Weed	Leaf Vegitable	4/11 14:00	24,800	※	22,300	0.64	
		Weed	Leaf Vegitable	4/12 13:26	14,100	※	10,500	0.60	
		Weed	Leaf Vegitable	4/13 12:44	7,550	※	7,360	0.55	
		Weed	Leaf Vegitable	4/14 12:58	8,430	※	2,630	0.54	
		Weed	Leaf Vegitable	4/15 13:00	24,800	※	22,300	0.63	
		Weed	Leaf Vegitable	4/16 12:35	13,600	※	12,700	0.53	
		Weed	Leaf Vegitable	4/17 13:05	4,730	※	2,890	0.58	
		Weed	Leaf Vegitable	4/18 12:40	4,080	※	2,780	0.57	
		Weed	Leaf Vegitable	4/19 12:55	3,420	※	2,960	0.49	
		Weed	Leaf Vegitable	4/20 12:24	4,460	※	7,210	0.52	
		Weed	Leaf Vegitable	4/21 12:33	3,500	3,440	3,580	0.59	
		Weed	Leaf Vegitable	4/22 12:20	4,010	1,750	1,820	0.63	

Sampling Point		Sample	Sort or Region	Sampling Time and Date	Radioactivity Concentration (Bq/kg)			Air dose rate (μSv/h)	Note
					^{131}I	^{134}Cs	^{137}Cs		
【2-5】(About40kmSouth/West)	Tamura county Ono town Ononiimachi	Weed	Leaf Vegitable	3/18 12:35	161,000	※	28,300	0.9	
		Weed	Leaf Vegitable	3/19 12:15	201,000	※	73,800	0.7	
		Weed	Leaf Vegitable	3/20 13:50	36,900	※	11,700	0.6	
		Weed	Leaf Vegitable	3/21 13:40	20,300	※	11,200	0.4	
		Weed	Leaf Vegitable	3/22 12:40	32,000	※	8,120	0.5	
		Weed	Leaf Vegitable	3/23 12:50	22,300	※	10,300	0.5	
		Weed	Leaf Vegitable	3/24 13:18	29,700	※	4,900	0.4	
		Weed	Leaf Vegitable	3/25 11:39	21,800	※	8,040	0.4	
		Weed	Leaf Vegitable	3/26 11:50	25,800	※	5,150	0.6	
		Weed	Leaf Vegitable	3/27 11:10	16,600	※	4,970	0.5	
		Weed	Leaf Vegitable	3/28 11:25	16,700	※	4,550	–	
		Weed	Leaf Vegitable	3/29 11:30	16,700	※	3,770	0.3	
		Weed	Leaf Vegitable	3/30 11:08	10,300	※	6,280	0.3	
		Weed	Leaf Vegitable	3/31 11:11	9,960	※	6,600	0.3	
		Weed	Leaf Vegitable	4/1 10:52	9,390	※	5,470	0.3	
		Weed	Leaf Vegitable	4/2 10:46	6,590	※	3,830	0.3	
		Weed	Leaf Vegitable	4/3 10:20	5,400	※	3,160	0.3	
		Weed	Leaf Vegitable	4/4 10:17	4,080	※	4,090	0.3	
		Weed	Leaf Vegitable	4/5 10:52	5,170	※	3,570	0.25	
		Weed	Leaf Vegitable	4/6 10:38	4,230	※	2,780	0.25	
		Weed	Leaf Vegitable	4/7 10:54	2,690	※	2,300	0.22	
		Weed	Leaf Vegitable	4/8 10:44	933	※	962	0.17	
		Weed	Leaf Vegitable	4/9 10:53	601	※	499	0.25	
		Weed	Leaf Vegitable	4/10 10:40	637	※	420	0.23	
		Weed	Leaf Vegitable	4/11 10:44	357	※	323	0.24	
		Weed	Leaf Vegitable	4/12 10:51	695	※	446	0.22	
		Weed	Leaf Vegitable	4/13 10:30	620	※	520	0.21	
		Weed	Leaf Vegitable	4/14 10:56	336	※	383	0.22	
		Weed	Leaf Vegitable	4/15 10:57	357	※	323	0.20	
		Weed	Leaf Vegitable	4/16 10:30	165	※	194	0.28	
		Weed	Leaf Vegitable	4/17 10:32	115	※	182	0.20	
		Weed	Leaf Vegitable	4/18 10:21	171	※	146	0.21	
		Weed	Leaf Vegitable	4/19 10:54	726	※	299	0.20	
		Weed	Leaf Vegitable	4/20 10:33	362	※	200	0.19	
		Weed	Leaf Vegitable	4/21 10:45	248	163	144	0.18	
		Weed	Leaf Vegitable	4/22 10:26	279	280	285	0.17	
【2-6】(About45kmSouth)	Iwaki City Taira Aza Umemoto	Weed	Leaf Vegitable	3/18 13:40	468,000	※	10,100	–	
		Weed	Leaf Vegitable	3/19 13:15	690,000	※	17,400	–	
		Weed	Leaf Vegitable	3/20 15:25	548,000	※	17,500	0.6	
		Weed	Leaf Vegitable	3/21 15:10	115,000	※	2,380	1.5	
		Weed	Leaf Vegitable	3/22 13:50	448000	※	48600	0.6	
		Weed	Leaf Vegitable	3/23 14:20	451,000	※	30,300	1.0	
		Weed	Leaf Vegitable	3/24 15:00	454,000	※	6,210	1.4	
		Weed	Leaf Vegitable	3/25 13:45	170,000	※	6,660	1.1	
		Weed	Leaf Vegitable	3/26 13:50	291,000	※	12,800	1.0	
		Weed	Leaf Vegitable	3/27 12:30	126,000	※	7,470	0.8	
		Weed	Leaf Vegitable	3/28 12:50	71,800	※	4,370	0.3	
		Weed	Leaf Vegitable	3/29 13:05	132,000	※	9,310	0.7	
		Weed	Leaf Vegitable	3/30 12:30	121,000	※	10,100	0.3	
		Weed	Leaf Vegitable	3/31 12:51	81,600	※	4,990	0.7	
		Weed	Leaf Vegitable	4/1 12:19	166,000	※	7,180	0.8	
		Weed	Leaf Vegitable	4/2 12:03	99,200	※	2,980	1.4	
		Weed	Leaf Vegitable	4/3 11:45	35,600	※	3,320	0.4	
		Weed	Leaf Vegitable	4/4 11:46	110,000	※	13,300	0.7	
		Weed	Leaf Vegitable	4/5 12:10	46,800	※	4,190	0.42	
		Weed	Leaf Vegitable	4/6 12:04	37,500	※	5,150	0.37	
		Weed	Leaf Vegitable	4/7 12:22	15,000	※	1,890	0.35	
		Weed	Leaf Vegitable	4/8 12:07	11,600	※	2,620	0.32	
		Weed	Leaf Vegitable	4/9 12:18	10,300	※	2,340	0.33	
		Weed	Leaf Vegitable	4/10 12:09	18,600	※	4,150	0.35	
		Weed	Leaf Vegitable	4/11 12:18	12,300	※	2,170	0.30	
		Weed	Leaf Vegitable	4/12 12:14	10,400	※	3,310	0.26	
		Weed	Leaf Vegitable	4/13 12:00	9,950	※	1,970	0.26	
		Weed	Leaf Vegitable	4/14 12:28	7,080	※	1,790	0.28	
		Weed	Leaf Vegitable	4/15 12:35	12,300	※	2,170	0.26	
		Weed	Leaf Vegitable	4/16 11:56	12,700	※	4,050	0.28	
		Weed	Leaf Vegitable	4/17 12:00	2,490	※	1,250	0.25	
		Weed	Leaf Vegitable	4/18 11:48	3,740	※	1,110	0.25	
		Weed	Leaf Vegitable	4/19 12:20	1,890	※	744	0.25	
		Weed	Leaf Vegitable	4/20 12:02	2,460	※	683	0.23	
		Weed	Leaf Vegitable	4/21 12:12	2,550	749	822	0.23	
		Weed	Leaf Vegitable	4/22 11:50	1,720	553	562	0.22	

Sampling Point		Sample	Sort or Region	Sampling Time and Date	Radioactivity Concentration (Bq/kg)			Air dose rate (μSv/h)	Note
					^{131}I	^{134}Cs	^{137}Cs		
【2-7】(About35kmNorth/West)	Date county Kawamata town Yamakiya	Weed	Leaf Vegitable	3/25 15:07	663,000	※	497,000	12.0	
		Weed	Leaf Vegitable	3/26 14:03	488,000	※	571,000	8.8	
		Weed	Leaf Vegitable	3/27 13:44	402,000	※	490,000	8.7	
		Weed	Leaf Vegitable	3/28 13:39	443,000	※	689,000	8.4	
		Weed	Leaf Vegitable	3/29 14:50	242,000	※	383,000	8.0	
		Weed	Leaf Vegitable	3/30 14:00	267,000	※	338,000	13.9～15.4	
		Weed	Leaf Vegitable	3/31 13:40	227,000	※	465,000	6.9	
		Weed	Leaf Vegitable	4/1 14:23	503,000	※	968,000	6.5	
		Weed	Leaf Vegitable	4/2 13:30	256,000	※	811,000	6.5	
		Weed	Leaf Vegitable	4/3 13:22	153,000	※	373,000	6.0	
		Weed	Leaf Vegitable	4/4 13:24	119,000	※	367,000	5.8	
		Weed	Leaf Vegitable	4/5 13:40	189,000	※	409,000	3.02	
		Weed	Leaf Vegitable	4/6 12:57	162,000	※	275,000	2.97	
		Weed	Leaf Vegitable	4/7 13:02	90,000	※	211,000	–	
		Weed	Leaf Vegitable	4/8 13:13	50,100	※	173,000	2.6	
		Weed	Leaf Vegitable	4/9 12:51	18,700	※	37,500	2.4	
		Weed	Leaf Vegitable	4/10 12:37	33,900	※	113,000	2.4	
		Weed	Leaf Vegitable	4/11 12:22	4,800	※	17,900	2.4	
		Weed	Leaf Vegitable	4/12 12:28	36,600	※	129,000	3.0	
		Weed	Leaf Vegitable	4/13 12:46	21,500	※	97,400	2.9	
		Weed	Leaf Vegitable	4/14 12:55	26,700	※	166,000	2.8	
		Weed	Leaf Vegitable	4/15 12:42	4,800	※	17,900	2.9	
		Weed	Leaf Vegitable	4/16 12:35	22,800	※	92,700	2.7	
		Weed	Leaf Vegitable	4/17 12:23	15,500	※	80,800	2.8	
		Weed	Leaf Vegitable	4/18 12:16	12,500	※	66,000	2.2	
		Weed	Leaf Vegitable	4/19 14:56	2,120	※	36,600	2.1	
		Weed	Leaf Vegitable	4/20 12:45	12,500	※	105,000	2.50	
		Weed	Leaf Vegitable	4/21 13:15	12,400	93,300	98,300	2.41	
		Weed	Leaf Vegitable	4/22 12:55	5,310	53,600	56,000	2.61	
【2-8】(About50kmNorth/West)	Date city Tsukidate Town	Weed	Leaf Vegitable	3/25 16:18	77,100	※	40,700	–	
		Weed	Leaf Vegitable	3/26 15:13	39,400	※	24,000	–	
		Weed	Leaf Vegitable	3/27 15:50	43,900	※	44,600	–	
		Weed	Leaf Vegitable	3/28 14:37	43,300	※	52,000	–	
		Weed	Leaf Vegitable	3/29 15:50	37,100	※	62,100	1.6	
		Weed	Leaf Vegitable	3/30 16:05	33,800	※	44,300	–	
		Weed	Leaf Vegitable	3/31 14:25	22,500	※	24,500	–	
		Weed	Leaf Vegitable	4/1 15:14	72,000	※	91,600	–	
		Weed	Leaf Vegitable	4/2 14:29	60,300	※	73,400	–	
		Weed	Leaf Vegitable	4/3 14:13	42,700	※	56,000	–	
		Weed	Leaf Vegitable	4/4 14:16	22,700	※	56,700	–	
		Weed	Leaf Vegitable	4/5 14:25	24,800	※	46,800	1.29	
		Weed	Leaf Vegitable	4/6 13:40	11,700	※	22,500	1.27	
		Weed	Leaf Vegitable	4/7 13:46	9,570	※	19,900	1.39	
		Weed	Leaf Vegitable	4/8 13:54	5,700	※	11,700	1.4	
		Weed	Leaf Vegitable	4/9 13:39	2,050	※	2,420	0.9	
		Weed	Leaf Vegitable	4/10 13:21	4,120	※	8,970	1.3	
		Weed	Leaf Vegitable	4/11 13:04	4,200	※	11,400	1.3	
		Weed	Leaf Vegitable	4/12 13:11	2,890	※	8,460	1.3	
		Weed	Leaf Vegitable	4/13 13:36	3,340	※	8,570	1.2	
		Weed	Leaf Vegitable	4/14 13:42	5,470	※	19,300	1.1	
		Weed	Leaf Vegitable	4/15 13:25	4,200	※	11,400	1.2	
		Weed	Leaf Vegitable	4/16 13:26	889	※	3,160	1.1	
		Weed	Leaf Vegitable	4/17 13:08	863	※	2,660	1.2	
		Weed	Leaf Vegitable	4/18 12:57	3,460	※	14,400	1.1	
		Weed	Leaf Vegitable	4/19 16:00	816	※	3,010	1.2	
		Weed	Leaf Vegitable	4/20 13:30	559	※	2,330	1.25	
		Weed	Leaf Vegitable	4/21 14:05	2,120	15,300	16,200	1.07	
		Weed	Leaf Vegitable	4/22 13:38	553	2,370	2,380	1.09	
【2-9】(About45 kmWest/North/West)	Nihonmatsu City Kanairo	Weed	Leaf Vegitable	3/25 11:40	73,400	※	235,000	–	
		Weed	Leaf Vegitable	3/26 10:13	24,300	※	106,000	–	
		Weed	Leaf Vegitable	3/27 10:30	73,400	※	230,000	–	
		Weed	Leaf Vegitable	3/28 10:13	34,500	※	223,000	–	
		Weed	Leaf Vegitable	3/29 11:45	34,000	※	160,000	–	
		Weed	Leaf Vegitable	3/30 10:35	31,500	※	153,000	–	
		Weed	Leaf Vegitable	3/31 10:50	17,700	※	131,000	–	
		Weed	Leaf Vegitable	4/1 11:03	23,600	※	135,000	–	
		Weed	Leaf Vegitable	4/2 10:08	35,000	※	217,000	–	
		Weed	Leaf Vegitable	4/3 10:05	27,500	※	161,000	–	
		Weed	Leaf Vegitable	4/4 10:04	21,800	※	170,000	–	
		Weed	Leaf Vegitable	4/5 10:35	15,800	※	208,000	1.92	
		Weed	Leaf Vegitable	4/6 10:13	7,870	※	66,100	2.32	
		Weed	Leaf Vegitable	4/7 10:10	5,230	※	60,300	1.72	
		Weed	Leaf Vegitable	4/8 10:24	6,630	※	80,600	1.7	
		Weed	Leaf Vegitable	4/9 10:16	3,580	※	46,800	1.4	
		Weed	Leaf Vegitable	4/10 10:00	3,010	※	26,500	0.68	
		Weed	Leaf Vegitable	4/11 10:05	3,470	※	67,000	1.69	
		Weed	Leaf Vegitable	4/12 10:15	1,670	※	29,600	1.7	
		Weed	Leaf Vegitable	4/13 10:07	4,190	※	53,900	1.1	
		Weed	Leaf Vegitable	4/14 10:11	1,140	※	24,900	1.8	
		Weed	Leaf Vegitable	4/15 10:25	3,470	※	67,000	2.5	
		Weed	Leaf Vegitable	4/16 10:05	2,400	※	24,900	1.5	
		Weed	Leaf Vegitable	4/17 10:05	1,940	※	29,600	2.0	
		Weed	Leaf Vegitable	4/18 9:56	8,750	※	82,300	1.8	
		Weed	Leaf Vegitable	4/19 11:18	659	※	13,700	1.7	
		Weed	Leaf Vegitable	4/20 9:52	380	※	7,370	2.05	
		Weed	Leaf Vegitable	4/21 10:26	563	16,600	16,900	1.85	
		Weed	Leaf Vegitable	4/22 10:10	1,600	42,600	44,100	2.02	

Sampling Point		Sample	Sort or Region	Sampling Time and Date	Radioactivity Concentration (Bq/kg)			Air dose rate (μSv/h)	Note
					^{131}I	^{134}Cs	^{137}Cs		
【2-10】(About50kmNorth)	Soma County Shinchi Town	Weed	Leaf Vegitable	3/25 16:20	29,300	※	12,500	-	
【4-1】(About80kmSouth/West)	Sirakawa City	Weed	Leaf Vegitable	4/7 15:00	4,070	※	21,100	0.83	
		Weed	Leaf Vegitable	4/8 14:50	4,180	※	28,400	0.84	
		Weed	Leaf Vegitable	4/9 13:50	1,770	※	15,300	0.86	
		Weed	Leaf Vegitable	4/10 13:40	1,100	※	4,340	0.70	
		Weed	Leaf Vegitable	4/11 14:00	1,350	※	12,900	0.71	
		Weed	Leaf Vegitable	4/12 14:00	1,230	※	12,600	0.71	
		Weed	Leaf Vegitable	4/13 14:46	604	※	1,520	0.70	
		Weed	Leaf Vegitable	4/14 14:18	1,300	※	4,210	0.61	
		Weed	Leaf Vegitable	4/15 14:25	1,350	※	12,900	0.64	
		Weed	Leaf Vegitable	4/16 13:25	6,400	※	78,600	0.60	
		Weed	Leaf Vegitable	4/17 13:25	1,310	※	19,800	0.68	
		Weed	Leaf Vegitable	4/18 13:55	1,560	※	17,100	0.54	
		Weed	Leaf Vegitable	4/19 14:00	452	※	7,600	0.65	
		Weed	Leaf Vegitable	4/20 11:35	1,050	※	15,800	0.61	
		Weed	Leaf Vegitable	4/21 14:32	669	7,450	7,910	0.59	
		Weed	Leaf Vegitable	4/22 14:45	857	15,600	15,800	0.76	
【4-2】(About60kmWest)	Sukagawa City Hachiman Town	Weed	Leaf Vegitable	4/7 13:10	7,020	※	17,000	0.38	
		Weed	Leaf Vegitable	4/8 11:50	5,520	※	16,100	0.39	
		Weed	Leaf Vegitable	4/9 11:40	2,790	※	7,930	0.40	
		Weed	Leaf Vegitable	4/10 11:20	3,180	※	13,000	0.37	
		Weed	Leaf Vegitable	4/11 11:40	2,930	※	13,600	0.34	
		Weed	Leaf Vegitable	4/12 11:50	3,100	※	16,900	0.35	
		Weed	Leaf Vegitable	4/13 12:12	1,440	※	4,560	0.40	
		Weed	Leaf Vegitable	4/14 11:49	1,800	※	5,340	0.31	
		Weed	Leaf Vegitable	4/15 12:00	2,930	※	13,600	0.28	
		Weed	Leaf Vegitable	4/16 11:15	1,630	※	14,100	0.27	
		Weed	Leaf Vegitable	4/17 11:25	1,600	※	6,960	0.26	
		Weed	Leaf Vegitable	4/18 11:45	1,910	※	15,000	0.25	
		Weed	Leaf Vegitable	4/19 11:50	1,430	※	8,110	0.31	
		Weed	Leaf Vegitable	4/20 11:30	1,050	※	8,410	0.29	
		Weed	Leaf Vegitable	4/21 12:30	972	11,200	11,300	0.27	
		Weed	Leaf Vegitable	4/22 12:00	1,570	21,600	21,600	0.23	
【4-3】(About60kmWest)	Adachi County Ootama Village	Weed	Leaf Vegitable	4/7 11:10	3,090	※	27,900	0.7	
		Weed	Leaf Vegitable	4/8 10:35	2,970	※	17,900	0.88	
		Weed	Leaf Vegitable	4/9 10:20	1,410	※	8,440	0.75	
		Weed	Leaf Vegitable	4/10 10:20	2,700	※	13,800	0.81	
		Weed	Leaf Vegitable	4/11 10:20	3,150	※	27,900	0.85	
		Weed	Leaf Vegitable	4/12 10:30	1,030	※	8,920	0.80	
		Weed	Leaf Vegitable	4/13 10:46	1,660	※	10,700	0.70	
		Weed	Leaf Vegitable	4/14 10:22	662	※	2,150	0.46	
		Weed	Leaf Vegitable	4/15 10:40	3,150	※	27,900	0.70	
		Weed	Leaf Vegitable	4/16 10:00	2,160	※	7,010	0.65	
		Weed	Leaf Vegitable	4/17 10:10	623	※	10,300	0.65	
		Weed	Leaf Vegitable	4/18 10:10	599	※	4,320	0.70	
		Weed	Leaf Vegitable	4/19 10:30	625	※	2,410	0.74	
		Weed	Leaf Vegitable	4/20 10:10	804	※	9,290	0.69	
		Weed	Leaf Vegitable	4/21 10:40	1,360	19,200	18,900	0.65	
		Weed	Leaf Vegitable	4/22 10:35	1,240	16,300	17,500	0.71	
【4-4】(About70kmSouth/West)	Sirakawa County Izumizaki Village	Weed	Leaf Vegitable	4/7 14:10	3,710	※	8,200	0.7	
		Weed	Leaf Vegitable	4/8 13:40	2,540	※	14,000	0.69	
		Weed	Leaf Vegitable	4/9 13:10	1,370	※	9,690	0.68	
		Weed	Leaf Vegitable	4/10 13:00	2,430	※	15,800	0.68	
		Weed	Leaf Vegitable	4/11 13:10	1,200	※	7,950	0.63	
		Weed	Leaf Vegitable	4/12 13:20	1,830	※	16,900	0.60	
		Weed	Leaf Vegitable	4/13 13:53	2,190	※	7,890	0.55	
		Weed	Leaf Vegitable	4/14 13:36	1,210	※	4,490	0.53	
		Weed	Leaf Vegitable	4/15 13:40	1,200	※	7,950	0.54	
		Weed	Leaf Vegitable	4/16 12:45	529	※	7,630	0.61	
		Weed	Leaf Vegitable	4/17 12:50	923	※	12,300	0.59	
		Weed	Leaf Vegitable	4/18 12:35	993	※	19,300	0.48	
		Weed	Leaf Vegitable	4/19 13:15	833	※	10,200	0.55	
		Weed	Leaf Vegitable	4/20 12:30	476	※	8,210	0.49	
		Weed	Leaf Vegitable	4/21 13:59	653	2,110	2,020	0.51	
		Weed	Leaf Vegitable	4/22 13:45	618	11,000	11,500	0.62	
【4-5】(About80kmSouth/West)	Nishishirakawa County Saigou Village	Weed	Leaf Vegitable	4/8 15:30	1,830	※	14,300	0.81	
		Weed	Leaf Vegitable	4/9 14:20	422	※	5,210	0.80	
		Weed	Leaf Vegitable	4/10 14:10	1,180	※	11,300	0.77	
		Weed	Leaf Vegitable	4/11 14:40	454	※	4,350	0.87	
		Weed	Leaf Vegitable	4/12 14:40	751	※	7,300	0.69	
		Weed	Leaf Vegitable	4/13 15:36	1,210	※	7,160	0.65	
		Weed	Leaf Vegitable	4/14 14:54	989	※	7,950	0.60	
		Weed	Leaf Vegitable	4/15 15:00	454	※	4,350	0.72	
		Weed	Leaf Vegitable	4/16 14:00	1,270	※	25,200	0.77	
		Weed	Leaf Vegitable	4/17 14:00	1,290	※	19,400	0.90	
		Weed	Leaf Vegitable	4/18 14:30	790	※	14,800	0.60	
		Weed	Leaf Vegitable	4/19 14:30	378	※	4,180	0.69	
		Weed	Leaf Vegitable	4/20 14:05	489	※	12,200	0.82	
		Weed	Leaf Vegitable	4/21 14:58	371	7,050	7,020	0.53	
		Weed	Leaf Vegitable	4/22 15:10	920	13,800	14,400	0.55	

The government requests Fukushima Prefecture to gain the readings above.
As a general rule, samples are measured in the state of NOT washed.
＊1 : These are the readings of same sample in two different state, of washed and of not washed.
The readings since April 5 are the readings of Environmental Radiation Level in emergency monitoring by Fukushima Pref.
※under confirmation

Readings of environmental monitaring samples (Island Soil)

: the readings in this thick-frame box are new.

Sampling Point		Sample	Sort or Region	Sampling Time and Date	Radioactivity Concentration (Bq/kg)			Note
					^{131}I	^{134}Cs	^{137}Cs	
【2-1】 (About40kmNorth/West)	Soma county Iidate village Yagisawa	Island Water	Pond Water	3/18 12:20	2,090	※	511	
		Island Water	Pond Water	3/19 11:36	2,450	※	940	
		Island Water	Pond Water	3/20 12:40	2,010	※	437	
		Island Water	Pond Water	3/21 12:35	1,720	※	246	
		Island Water	Pond Water	3/22 12:00	1,330	※	172	
		Island Water	Pond Water	3/23 12:25	1,260	※	145	
		Island Water	Pond Water	3/24 13:05	1,330	※	268	
		Island Water	Pond Water	3/25 12:20	1,280	※	507	
		Island Water	Pond Water	3/26 12:00	835	※	162	
		Island Water	Pond Water	3/27 11:40	828	※	145	
		Island Water	Pond Water	3/28 11:50	884	※	183	
		Island Water	Pond Water	3/29 11:50	701	※	158	
		Island Water	Pond Water	3/30 12:25	629	※	113	
		Island Water	Pond Water	3/31 11:30	610	※	192	
		Island Water	Pond Water	4/1 11:30	612	※	192	
		Island Water	Pond Water	4/2 11:23	465	※	139	
		Island Water	Pond Water	4/3 10:55	393	※	106	
		Island Water	Pond Water	4/4 10:50	439	※	75	
		Island Water	Pond Water	4/5 11:31	357	※	86	
		Island Water	Pond Water	4/6 11:23	306	※	91	
		Island Water	Pond Water	4/7 11:07	303	※	268	
		Island Water	Pond Water	4/8 11:30	290	※	123	
		Island Water	Pond Water	4/9 11:15	334	※	118	
		Island Water	Pond Water	4/10 11:20	242	※	94.7	
		Island Water	Pond Water	4/11 12:05	202	※	71.9	
		Island Water	Pond Water	4/12 11:42	218	※	95.2	
		Island Water	Pond Water	4/13 11:04	189	※	84.5	
		Island Water	Pond Water	4/14 11:15	179	※	114	
		Island Water	Pond Water	4/15 11:30	151	※	65	
		Island Water	Pond Water	4/16 10:55	122	※	38	
		Island Water	Pond Water	4/17 11:20	109	※	52	
		Island Water	Pond Water	4/18 11:05	112	※	53	
		Island Water	Pond Water	4/19 11:23	117	※	88.7	
		Island Water	Pond Water	4/20 10:52	109	※	43.8	
		Island Water	Pond Water	4/21 11:05	85	39.8	29.0	
		Island Water	Pond Water	4/22 10:51	68.6	41.1	39.9	
【2-5】 (About40kmSouth/West)	Tamura county Ono town Ononiimachi	Island Water	Rain Water	3/22 12:40	7,440	※	107	
		Island Water	Rain Water	3/25 11:38	3,000	※	800	

The government requests Fukushima Prefecture to gain the readings above.

※: under confirmation

Readings of environmental monitaring samples (Island Soil)

: the readings in this thick-frame box are new.

Sampling Point		Sample	Sort or Region	Sampling Time and Date	Radioactivity Concentration (Bq/kg)			Note
					^{131}I	^{134}Cs	^{137}Cs	
【2-1】 (About40kmNorth/West)	Soma county Iidate village Yagisawa	Island Soil	Soil	3/19 11:40	300,000	※	28,100	
		Island Soil	Soil	3/20 12:40	1,170,000	※	163,000	
		Island Soil	Soil	3/21 12:32	207,000	※	39,900	
		Island Soil	Soil	3/22 12:00	256,000	※	57,400	
		Island Soil	Soil	3/23 12:25	135,000	※	32,200	
		Island Soil	Soil	3/24 13:05	45,500	※	1,870	
		Island Soil	Soil	3/25 12:20	265,000	※	27,900	
		Island Soil	Soil	3/26 12:00	564,000	※	227,000	
		Island Soil	Soil	3/26 15:20	82,000	※	28,000	
		Island Soil	Soil	3/27 11:40	169,000	※	29,100	
		Island Soil	Soil	3/27 12:00	69,800	※	20,800	
		Island Soil	Soil	3/28 11:50	14,000	※	2,040	
		Island Soil	Soil	3/28 12:10	23,100	※	860	
		Island Soil	Soil	3/29 11:50	53,700	※	5,650	
		Island Soil	Soil	3/29 12:10	58,400	※	25,100	
		Island Soil	Soil	3/30 12:25	89,000	※	32,300	
		Island Soil	Soil	3/30 12:45	11,900	※	408	
		Island Soil	Soil	3/31 11:30	149,000	※	27,600	
		Island Soil	Soil	3/31 11:45	60,800	※	26,500	
		Island Soil	Soil	4/1 11:30	146,000	※	43,700	
		Island Soil	Soil	4/1 12:05	21,400	※	1,410	
		Island Soil	Soil	4/2 11:24	55,500	※	8,140	
		Island Soil	Soil	4/2 11:48	61,900	※	30,800	
		Island Soil	Soil	4/3 10:55	103,000	※	27,600	
		Island Soil	Soil	4/3 11:15	9,670	※	885	
		Island Soil	Soil	4/4 10:50	70,000	※	21,200	
		Island Soil	Soil	4/4 11:10	40,400	※	23,100	
		Island Soil	Soil	4/5 11:31	31,600	※	8,280	
		Island Soil	Soil	4/5 11:53	59,300	※	24,500	
		Island Soil	Soil	4/6 11:23	5,970	※	2,930	
		Island Soil	Soil	4/6 11:47	31,100	※	12,100	
		Island Soil	Soil	4/7 11:07	52,800	※	31,400	
		Island Soil	Soil	4/7 11:30	57,300	※	3,500	
		Island Soil	Soil	4/8 11:30	29,000	※	19,500	
		Island Soil	Soil	4/8 11:45	64,600	※	34,200	
		Island Soil	Soil	4/10 11:45	28,700	※	33,800	
		Island Soil	Soil	4/11 12:05	62,600	※	35,900	
		Island Soil	Soil	4/11 12:05	26,800	※	11,100	
		Island Soil	Soil	4/12 11:42	61,300	※	36,800	
		Island Soil	Soil	4/12 12:04	27,800	※	23,400	
		Island Soil	Soil	4/13 11:04	20,200	※	11,900	
		Island Soil	Soil	4/13 11:20	23,500	※	28,100	
		Island Soil	Soil	4/14 11:15	48,900	※	18,600	
		Island Soil	Soil	4/14 11:37	9,280	※	2,820	
		Island Soil	Soil	4/15 11:30	66,200	※	29,600	
		Island Soil	Soil	4/15 11:55	5,740	※	3,040	
		Island Soil	Soil	4/16 13:55	14,400	※	2,000	
		Island Soil	Soil	4/16 11:18	5,960	※	1,720	
		Island Soil	Soil	4/17 11:20	18,200	※	38,800	
		Island Soil	Soil	4/17 11:47	12,200	※	22,300	
		Island Soil	Soil	4/18 11:05	7,450	※	8,850	
		Island Soil	Soil	4/18 11:25	7,400	※	9,770	
		Island Soil	Soil	4/19 11:23	5,340	※	6,460	
		Island Soil	Soil	4/19 11:43	8,740	※	6,220	
		Island Soil	Soil	4/20 10:52	2,120	※	8,210	
		Island Soil	Soil	4/20 11:10	9,350	※	17,500	
		Island Soil	Soil	4/21 11:05	17,200	26,300	30,200	
		Island Soil	Soil	4/21 11:26	9,100	22,800	25,600	
		Island Soil	Soil	4/22 10:51	13,300	18,600	21,000	
		Island Soil	Soil	4/22 11:15	4,940	11,700	13,400	

Sampling Point		Sample	Sort or Region	Sampling Time and Date	Radioactivity Concentration (Bq/kg)			Note
					^{131}I	^{134}Cs	^{137}Cs	
【2-2】(About45kmNorth/West)	Date county Kawamata town	Island Soil	Soil	3/18 11:45	84,300	※	14,200	
		Island Soil	Soil	3/19 11:00	85,400	※	8,690	
		Island Soil	Soil	3/20 12:04	151,000	※	15,100	
		Island Soil	Soil	3/21 12:10	157,000	※	16,500	
		Island Soil	Soil	3/22 11:00	38,900	※	4,720	
		Island Soil	Soil	3/23 11:30	44,600	※	6,010	
		Island Soil	Soil	3/24 11:20	21,500	※	1,160	
		Island Soil	Soil	3/26 11:20	29,300	※	3,760	
		Island Soil	Soil	3/27 10:45	44,900	※	7,580	
		Island Soil	Soil	3/28 11:05	31,100	※	2,470	
		Island Soil	Soil	3/29 11:00	34,400	※	5,900	
		Island Soil	Soil	3/30 11:35	23,800	※	5,280	
		Island Soil	Soil	3/31 10:35	32,300	※	6,810	
		Island Soil	Soil	4/1 10:35	19,500	※	5,130	
		Island Soil	Soil	4/2 10:39	22,000	※	5,740	
		Island Soil	Soil	4/3 10:10	18,800	※	8,140	
		Island Soil	Soil	4/4 10:05	18,800	※	8,020	
		Island Soil	Soil	4/5 10:39	28,300	※	6,700	
		Island Soil	Soil	4/6 10:38	16,400	※	5,320	
		Island Soil	Soil	4/7 11:27	17,100	※	5,320	
		Island Soil	Soil	4/8 10:50	12,000	※	4,710	
		Island Soil	Soil	4/10 10:40	10,500	※	6,680	
		Island Soil	Soil	4/11 11:10	8,580	※	5,130	
		Island Soil	Soil	4/12 10:40	8,040	※	6,530	
		Island Soil	Soil	4/13 10:25	8,360	※	6,650	
		Island Soil	Soil	4/14 10:31	5,680	※	4,430	
		Island Soil	Soil	4/15 10:50	3,760	※	3,110	
		Island Soil	Soil	4/16 10:10	2,970	※	2,150	
		Island Soil	Soil	4/17 10:40	3,390	※	2,930	
		Island Soil	Soil	4/18 10:15	3,060	※	1,700	
		Island Soil	Soil	4/19 10:34	3,990	※	3,720	
		Island Soil	Soil	4/20 10:07	1,570	※	503	
		Island Soil	Soil	4/21 10:15	4,180	5,210	5,790	
		Island Soil	Soil	4/22 10:08	3,260	5,530	6,080	
【2-3】(About40kmWest)	Tamura City Funehiki Town Funehiki	Island Soil	Soil	3/18 11:50	19,300	※	3,510	
		Island Soil	Soil	3/19 11:35	6,970	※	1,260	
		Island Soil	Soil	3/20 12:40	5,390	※	1,250	
		Island Soil	Soil	3/21 12:30	3,000	※	390	
		Island Soil	Soil	3/22 11:30	7,290	※	1,290	
		Island Soil	Soil	3/24 11:35	6,600	※	1,310	
		Island Soil	Soil	3/25 13:35	5,480	※	533	
		Island Soil	Soil	3/26 11:51	5,250	※	1,010	
		Island Soil	Soil	3/27 11:45	3,700	※	796	
		Island Soil	Soil	3/28 11:37	4,360	※	1,110	
		Island Soil	Soil	3/29 13:35	5,080	※	1,610	
		Island Soil	Soil	3/30 12:30	5,040	※	834	
		Island Soil	Soil	3/31 12:10	3,530	※	1,180	
		Island Soil	Soil	4/1 12:19	3,160	※	934	
		Island Soil	Soil	4/2 11:27	2,200	※	803	
		Island Soil	Soil	4/3 11:25	3,130	※	1,530	
		Island Soil	Soil	4/4 11:23	3,070	※	1,570	
		Island Soil	Soil	4/5 11:42	2,860	※	1,410	
		Island Soil	Soil	4/6 11:28	772	※	127	
		Island Soil	Soil	4/7 11:24	1,230	※	464	
		Island Soil	Soil	4/8 11:31	334	※	145	
		Island Soil	Soil	4/10 11:06	903	※	393	
		Island Soil	Soil	4/11 11:00	593	※	323	
		Island Soil	Soil	4/12 11:17	960	※	386	
		Island Soil	Soil	4/13 11:13	588	※	296	
		Island Soil	Soil	4/14 11:27	782	※	642	
		Island Soil	Soil	4/15 11:30	691	※	702	
		Island Soil	Soil	4/16 11:15	639	※	618	
		Island Soil	Soil	4/17 11:10	859	※	1,180	
		Island Soil	Soil	4/18 11:04	289	※	153	
		Island Soil	Soil	4/19 13:13	457	※	384	
		Island Soil	Soil	4/20 11:15	618	※	1,680	
		Island Soil	Soil	4/21 11:40	543	576	588	
		Island Soil	Soil	4/22 11:23	337	389	414	

Sampling Point		Sample	Sort or Region	Sampling Time and Date	Radioactivity Concentration (Bq/kg)			Note
					^{131}I	^{134}Cs	^{137}Cs	
【2-4】(About25kmNorth)	Minami Soma city Haramachi ward Takami town	Island Soil	Soil	3/18 13:30	22,600	※	3,280	
		Island Soil	Soil	3/19 13:00	35,800	※	4,040	
		Island Soil	Soil	3/20 14:30	35,800	※	4,950	
		Island Soil	Soil	3/21 14:07	83,200	※	8,660	
		Island Soil	Soil	3/23 14:10	16,600	※	1,720	
		Island Soil	Soil	3/24 14:40	14,900	※	1,990	
		Island Soil	Soil	3/25 14:20	2,480	※	189	
		Island Soil	Soil	3/26 13:50	15,100	※	2,490	
		Island Soil	Soil	3/27 13:25	10,100	※	1,520	
		Island Soil	Soil	3/28 13:27	7,730	※	1,330	
		Island Soil	Soil	3/29 13:30	9,010	※	2,200	
		Island Soil	Soil	3/30 14:45	14,900	※	3,300	
		Island Soil	Soil	3/31 13:15	7,980	※	2,850	
		Island Soil	Soil	4/1 13:40	10,200	※	2,900	
		Island Soil	Soil	4/2 13:17	8,210	※	2,410	
		Island Soil	Soil	4/3 12:35	4,730	※	1,810	
		Island Soil	Soil	4/4 12:20	14,800	※	4,770	
		Island Soil	Soil	4/5 13:05	2,770	※	621	
		Island Soil	Soil	4/6 13:03	1,860	※	425	
		Island Soil	Soil	4/7 12:48	1,430	※	450	
		Island Soil	Soil	4/8 13:00	1,510	※	1,630	
		Island Soil	Soil	4/10 13:00	4,610	※	2,640	
		Island Soil	Soil	4/11 14:00	1,280	※	346	
		Island Soil	Soil	4/12 13:36	4,130	※	2,500	
		Island Soil	Soil	4/13 12:44	1,900	※	1,160	
		Island Soil	Soil	4/14 13:00	658	※	567	
		Island Soil	Soil	4/15 13:07	1,720	※	1,730	
		Island Soil	Soil	4/16 13:35	568	※	371	
		Island Soil	Soil	4/17 13:05	649	※	274	
		Island Soil	Soil	4/18 12:40	3,540	※	3,690	
		Island Soil	Soil	4/19 12:55	510	※	319	
		Island Soil	Soil	4/20 12:24	347	※	170	
		Island Soil	Soil	4/21 12:33	1,020	800	923	
		Island Soil	Soil	4/22 12:20	294	310	336	
【2-5】(About40kmSouth/West)	Tamura county Ono town Ononiimachi	Island Soil	Soil	3/18 12:30	8,170	※	2,260	
		Island Soil	Soil	3/19 12:15	14,100	※	4,630	
		Island Soil	Soil	3/20 13:50	10,300	※	3,020	
		Island Soil	Soil	3/21 13:40	4,830	※	910	
		Island Soil	Soil	3/22 11:40	3,220	※	466	
		Island Soil	Soil	3/23 12:50	6,430	※	1,590	
		Island Soil	Soil	3/24 13:18	2,830	※	747	
		Island Soil	Soil	3/25 11:39	3,000	※	800	
		Island Soil	Soil	3/26 11:50	1,510	※	159	
		Island Soil	Soil	3/27 11:10	2,140	※	158	
		Island Soil	Soil	3/28 11:25	505	※	59	
		Island Soil	Soil	3/29 11:30	2,290	※	161	
		Island Soil	Soil	3/30 11:02	2,230	※	947	
		Island Soil	Soil	3/31 11:10	1,690	※	342	
		Island Soil	Soil	4/1 10:50	1,450	※	281	
		Island Soil	Soil	4/2 10:40	1,390	※	600	
		Island Soil	Soil	4/3 10:22	1,280	※	671	
		Island Soil	Soil	4/4 10:17	791	※	139	
		Island Soil	Soil	4/5 10:48	1,410	※	1,040	
		Island Soil	Soil	4/6 10:35	650	※	240	
		Island Soil	Soil	4/7 10:49	984	※	593	
		Island Soil	Soil	4/8 10:40	1,720	※	1,900	
		Island Soil	Soil	4/10 10:40	926	※	1,040	
		Island Soil	Soil	4/11 10:44	316	※	238	
		Island Soil	Soil	4/12 10:51	546	※	396	
		Island Soil	Soil	4/13 10:30	416	※	429	
		Island Soil	Soil	4/14 10:56	637	※	939	
		Island Soil	Soil	4/15 10:57	695	※	1,050	
		Island Soil	Soil	4/16 10:30	230	※	268	
		Island Soil	Soil	4/17 10:32	225	※	223	
		Island Soil	Soil	4/18 10:21	271	※	300	
		Island Soil	Soil	4/19 10:54	340	※	516	
		Island Soil	Soil	4/20 10:33	143	※	279	
		Island Soil	Soil	4/21 10:45	307	614	679	
		Island Soil	Soil	4/22 10:26	98.3	67.7	70.2	

Sampling Point		Sample	Sort or Region	Sampling Time and Date	Radioactivity Concentration (Bq/kg)			Note
					^{131}I	^{134}Cs	^{137}Cs	
【2-6】(About45kmSouth)	Iwaki City Taira Aza Umemoto	Island Soil	Soil	3/19 13:15	12,600	※	288	
		Island Soil	Soil	3/20 15:17	14,600	※	460	
		Island Soil	Soil	3/21 15:10	30,700	※	1,220	
		Island Soil	Soil	3/22 13:50	1,960	※	23	
		Island Soil	Soil	3/23 14:20	32,600	※	840	
		Island Soil	Soil	3/24 15:00	27,100	※	951	
		Island Soil	Soil	3/25 13:45	23,900	※	519	
		Island Soil	Soil	3/26 13:50	41,100	※	875	
		Island Soil	Soil	3/27 12:30	25,100	※	849	
		Island Soil	Soil	3/28 12:50	11,500	※	465	
		Island Soil	Soil	3/29 13:05	15,700	※	617	
		Island Soil	Soil	3/30 12:30	1,420	※	Not detectable	
		Island Soil	Soil	3/31 12:51	8,370	※	150	
		Island Soil	Soil	4/1 12:17	1,540	※	50	
		Island Soil	Soil	4/2 12:04	12,600	※	540	
		Island Soil	Soil	4/3 11:45	1,400	※	56	
		Island Soil	Soil	4/4 11:46	2,070	※	24	
		Island Soil	Soil	4/5 12:10	1,280	※	21	
		Island Soil	Soil	4/6 12:04	993	※	37	
		Island Soil	Soil	4/7 12:11	4,210	※	329	
		Island Soil	Soil	4/8 12:03	14,700	※	1,700	
		Island Soil	Soil	4/10 12:09	8,240	※	1,230	
		Island Soil	Soil	4/11 12:18	1,670	※	174	
		Island Soil	Soil	4/12 12:14	5,950	※	945	
		Island Soil	Soil	4/13 12:00	5,430	※	699	
		Island Soil	Soil	4/14 12:28	6,130	※	684	
		Island Soil	Soil	4/15 12:35	614	※	114	
		Island Soil	Soil	4/16 11:56	1,530	※	305	
		Island Soil	Soil	4/17 12:00	5,110	※	1,810	
		Island Soil	Soil	4/18 11:48	7,280	※	1,700	
		Island Soil	Soil	4/19 12:20	5,490	※	1,960	
		Island Soil	Soil	4/20 12:02	4,660	※	1,570	
		Island Soil	Soil	4/21 12:12	2,540	593	621	
		Island Soil	Soil	4/22 11:50	2,780	1,330	1,460	
【2-7】(About35 kmNorth/West)	Date county Kawamata town Yamakiya	Island Soil	Soil	3/25 15:05	112,000	※	21,600	
		Island Soil	Soil	3/26 13:59	100,000	※	21,900	
		Island Soil	Soil	3/27 13:47	50,800	※	7,350	
		Island Soil	Soil	3/28 13:39	39,800	※	4,330	
		Island Soil	Soil	3/29 14:50	61,800	※	23,400	
		Island Soil	Soil	3/30 14:00	42,600	※	7,750	
		Island Soil	Soil	3/31 13:40	14,700	※	949	
		Island Soil	Soil	4/1 14:22	26,400	※	3,900	
		Island Soil	Soil	4/2 13:28	19,400	※	5,340	
		Island Soil	Soil	4/3 13:20	43,000	※	22,000	
		Island Soil	Soil	4/4 13:23	65,900	※	38,500	
		Island Soil	Soil	4/5 13:40	39,300	※	16,300	
		Island Soil	Soil	4/6 12:57	30,600	※	19,800	
		Island Soil	Soil	4/7 13:02	38,300	※	22,300	
		Island Soil	Soil	4/8 13:08	37,300	※	23,300	
		Island Soil	Soil	4/10 12:37	9,550	※	7,200	
		Island Soil	Soil	4/11 12:22	11,400	※	3,720	
		Island Soil	Soil	4/12 12:28	11,000	※	7,600	
		Island Soil	Soil	4/13 12:46	6,990	※	1,510	
		Island Soil	Soil	4/14 12:55	14,400	※	22,200	
		Island Soil	Soil	4/15 12:42	7,110	※	4,770	
		Island Soil	Soil	4/16 12:35	7,320	※	14,500	
		Island Soil	Soil	4/17 12:23	18,500	※	30,400	
		Island Soil	Soil	4/18 12:16	7,160	※	10,300	
		Island Soil	Soil	4/19 14:56	5,120	※	11,800	
		Island Soil	Soil	4/20 12:45	7,380	※	10,600	
		Island Soil	Soil	4/21 13:15	3,710	17,700	20,200	
		Island Soil	Soil	4/22 12:55	8,680	20,100	21,800	

Sampling Point		Sample	Sort or Region	Sampling Time and Date	Radioactivity Concentration (Bq/kg)			Note
					^{131}I	^{134}Cs	^{137}Cs	
【2-8】(About50 kmNorth/West)	Date City Tsukidate Town	Island Soil	Soil	3/24 12:10	41,200	※	6,850	
		Island Soil	Soil	3/25 16:15	20,800	※	3,790	
		Island Soil	Soil	3/26 15:13	16,000	※	3,740	
		Island Soil	Soil	3/27 14:54	16,900	※	3,070	
		Island Soil	Soil	3/28 14:34	22,300	※	5,320	
		Island Soil	Soil	3/29 15:50	25,700	※	5,800	
		Island Soil	Soil	3/30 16:05	20,500	※	3,360	
		Island Soil	Soil	3/31 14:25	27,200	※	6,740	
		Island Soil	Soil	4/1 15:12	27,000	※	6,030	
		Island Soil	Soil	4/2 14:27	21,100	※	6,100	
		Island Soil	Soil	4/3 14:11	25,800	※	8,510	
		Island Soil	Soil	4/4 14:15	8,270	※	2,640	
		Island Soil	Soil	4/5 14:25	18,900	※	7,180	
		Island Soil	Soil	4/6 13:40	3,870	※	494	
		Island Soil	Soil	4/7 13:46	2,730	※	400	
		Island Soil	Soil	4/8 13:56	9,980	※	4,360	
		Island Soil	Soil	4/10 13:21	2,510	※	452	
		Island Soil	Soil	4/11 13:04	2,290	※	560	
		Island Soil	Soil	4/12 13:11	8,940	※	4,840	
		Island Soil	Soil	4/13 13:36	8,250	※	7,160	
		Island Soil	Soil	4/14 13:35	8,800	※	7,160	
		Island Soil	Soil	4/15 13:25	4,110	※	8,900	
		Island Soil	Soil	4/16 13:26	8,750	※	1,600	
		Island Soil	Soil	4/17 13:08	4,430	※	8,920	
		Island Soil	Soil	4/18 12:57	2,170	※	4,020	
		Island Soil	Soil	4/19 16:00	3,520	※	2,010	
		Island Soil	Soil	4/20 13:30	1,310	※	1,180	
		Island Soil	Soil	4/21 14:05	2,430	3,620	4,170	
		Island Soil	Soil	4/22 13:38	2,580	4,500	5,080	
【2-9】(About45 kmWest/North/West)	Nihonmatsu City Kanairo	Island Soil	Soil	3/25 11:35	32,900	※	9,330	
		Island Soil	Soil	3/26 10:14	39,000	※	16,900	
		Island Soil	Soil	3/27 10:26	49,300	※	22,700	
		Island Soil	Soil	3/28 10:13	34,100	※	15,700	
		Island Soil	Soil	3/29 11:45	36,400	※	21,100	
		Island Soil	Soil	3/30 10:35	24,000	※	14,800	
		Island Soil	Soil	3/31 10:50	24,400	※	14,200	
		Island Soil	Soil	4/1 11:05	17,800	※	10,500	
		Island Soil	Soil	4/2 10:05	12,700	※	5,010	
		Island Soil	Soil	4/3 10:04	21,100	※	15,500	
		Island Soil	Soil	4/4 10:02	20,300	※	19,200	
		Island Soil	Soil	4/5 10:35	17,800	※	15,800	
		Island Soil	Soil	4/6 10:13	12,000	※	8,000	
		Island Soil	Soil	4/7 10:10	3,990	※	1,190	
		Island Soil	Soil	4/8 10:20	15,900	※	16,300	
		Island Soil	Soil	4/10 10:00	13,400	※	16,900	
		Island Soil	Soil	4/11 10:05	4,230	※	3,200	
		Island Soil	Soil	4/12 10:15	8,530	※	10,500	
		Island Soil	Soil	4/13 10:07	6,580	※	8,860	
		Island Soil	Soil	4/14 10:08	7,800	※	14,700	
		Island Soil	Soil	4/15 10:25	10,100	※	22,700	
		Island Soil	Soil	4/16 10:05	5,560	※	7,860	
		Island Soil	Soil	4/17 10:05	12,000	※	29,800	
		Island Soil	Soil	4/18 9:56	1,790	※	2,020	
		Island Soil	Soil	4/19 11:18	3,190	※	6,430	
		Island Soil	Soil	4/20 9:52	2,630	※	5,860	
		Island Soil	Soil	4/21 10:30	1,860	5,460	6,040	
		Island Soil	Soil	4/22 10:10	2,920	8,170	9,050	
【2-10】(About50kmNorth)	Soma county Shinchi Town	Island Soil	Soil	3/25 16:20	2,690	※	213	
【4-1】 (About80kmSouth/West)	Sirakawa City	Island Soil	Soil	4/7 15:00	1,850	※	1,660	
		Island Soil	Soil	4/8 14:50	1,630	※	1,520	
		Island Soil	Soil	4/10 13:40	2,050	※	2,630	
		Island Soil	Soil	4/11 14:00	1,220	※	1,320	
		Island Soil	Soil	4/12 14:00	1,670	※	2,420	
		Island Soil	Soil	4/13 14:46	2,650	※	5,580	
		Island Soil	Soil	4/14 14:18	647	※	1,090	
		Island Soil	Soil	4/15 14:25	636	※	820	
		Island Soil	Soil	4/16 13:25	1,500	※	3,550	
		Island Soil	Soil	4/17 13:25	3,010	※	6,630	
		Island Soil	Soil	4/18 13:55	1,570	※	3,840	
		Island Soil	Soil	4/19 14:00	829	※	2,210	
		Island Soil	Soil	4/20 13:35	933	※	3,450	
		Island Soil	Soil	4/21 14:32	694	2,400	2,550	
		Island Soil	Soil	4/22 14:45	825	2,170	2,320	

Sampling Point		Sample	Sort or Region	Sampling Time and Date	Radioactivity Concentration (Bq/kg)			Note
					^{131}I	^{134}Cs	^{137}Cs	
【4-2】(About60kmWest)	Sukagawa City Hachiman Town	Island Soil	Soil	4/7 13:10	1,450	※	1,600	
		Island Soil	Soil	4/8 11:50	1,090	※	925	
		Island Soil	Soil	4/10 11:20	989	※	1,280	
		Island Soil	Soil	4/11 11:40	1,280	※	1,820	
		Island Soil	Soil	4/12 11:50	1,020	※	1,760	
		Island Soil	Soil	4/13 12:12	329	※	321	
		Island Soil	Soil	4/14 11:47	1,080	※	1,830	
		Island Soil	Soil	4/15 12:00	1,120	※	1,950	
		Island Soil	Soil	4/16 11:15	736	※	1,370	
		Island Soil	Soil	4/17 11:25	702	※	1,730	
		Island Soil	Soil	4/18 11:45	487	※	1,190	
		Island Soil	Soil	4/19 11:50	353	※	675	
		Island Soil	Soil	4/20 11:30	298	※	736	
		Island Soil	Soil	4/21 12:30	314	845	911	
		Island Soil	Soil	4/22 12:00	411	1,270	1,410	
【4-3】(About60kmWest)	Adachi County Ootama Village	Island Soil	Soil	4/7 11:10	3,770	※	3,310	
		Island Soil	Soil	4/8 10:35	4,460	※	5,070	
		Island Soil	Soil	4/10 10:20	5,100	※	6,220	
		Island Soil	Soil	4/11 10:20	3,250	※	4,700	
		Island Soil	Soil	4/12 10:30	2,220	※	3,430	
		Island Soil	Soil	4/13 10:46	2,020	※	3,210	
		Island Soil	Soil	4/14 10:22	6,050	※	5,640	
		Island Soil	Soil	4/15 10:40	545	※	466	
		Island Soil	Soil	4/16 10:00	2,630	※	1,330	
		Island Soil	Soil	4/17 10:10	1,160	※	717	
		Island Soil	Soil	4/18 10:10	1,800	※	1,960	
		Island Soil	Soil	4/19 10:30	309	※	480	
		Island Soil	Soil	4/20 10:10	3,140	※	4,740	
		Island Soil	Soil	4/21 10:40	3,640	6,210	7,080	
		Island Soil	Soil	4/22 10:33	4,970	9,270	9,910	
【4-4】(About70kmSouth/West)	Sirakawa County Izumizaki Village	Island Soil	Soil	4/7 14:15	3,670	※	2,990	
		Island Soil	Soil	4/7 14:10	1,830	※	1,390	
		Island Soil	Soil	4/8 13:40	2,790	※	2,410	
		Island Soil	Soil	4/10 13:00	1,280	※	1,890	
		Island Soil	Soil	4/11 13:10	1,630	※	1,810	
		Island Soil	Soil	4/12 13:20	534	※	702	
		Island Soil	Soil	4/13 13:53	2,020	※	2,520	
		Island Soil	Soil	4/14 13:36	1,440	※	1,760	
		Island Soil	Soil	4/15 13:40	811	※	1,350	
		Island Soil	Soil	4/16 12:45	1,560	※	4,140	
		Island Soil	Soil	4/17 12:50	591	※	1,490	
		Island Soil	Soil	4/18 12:35	1,760	※	5,220	
		Island Soil	Soil	4/19 13:15	585	※	1,430	
		Island Soil	Soil	4/20 12:30	256	※	583	
		Island Soil	Soil	4/21 13:59	547	1,640	1,690	
		Island Soil	Soil	4/22 13:45	524	1,890	2,020	
【4-5】(About80kmSouth/West)	Nishishirakawa County Saigou Village	Island Soil	Soil	4/8 15:30	1,330	※	923	
		Island Soil	Soil	4/10 14:10	1,480	※	1,460	
		Island Soil	Soil	4/11 14:40	4,580	※	6,740	
		Island Soil	Soil	4/12 14:40	3,860	※	5,250	
		Island Soil	Soil	4/13 15:36	2,710	※	4,760	
		Island Soil	Soil	4/14 14:54	2,900	※	4,550	
		Island Soil	Soil	4/15 15:00	1,940	※	3,390	
		Island Soil	Soil	4/16 14:00	1,220	※	1,680	
		Island Soil	Soil	4/17 14:00	1,860	※	3,730	
		Island Soil	Soil	4/18 14:30	438	※	3,070	
		Island Soil	Soil	4/19 14:30	1,350	※	3,180	
		Island Soil	Soil	4/20 14:05	784	※	2,010	
		Island Soil	Soil	4/21 14:58	904	2,580	2,800	
		Island Soil	Soil	4/22 15:10	1,210	3,120	3,580	
(Reference)	(Reference)							
【2-11】(About5 kmSouth/West)	Futaba County Okuma City	Island Soil	Soil	3/31 13:00	423,000	※	98,100	

The government requests Fukushima Prefecture to gain the readings above.
※: under confirmation

News Release

Readings at Monitoring Post out of 20 Km Zone of Fukushima Dai-ichi NPP

As of 10:00 April 24, 2011
Ministry of Education, Culture, Sports, Science and Technology (MEXT)

○Monitoring Outputs by MEXT

*Boldface and underlined readings are new.

*1 measured by Geiger-Müller counter
*2 measured by ionization chamber type survey meter
*3 measured by NaI scintillator detector
*4 variation range of the measuring data in measuring time

Monitoring Post (length from NPP)		Monitoring Time	Reading (unit : μSv / h)	Weather	Reading by
Reading Point 【1】	Fukushima city Sugitsuma town (About60kmNorth/West)	2011/4/23 15:30	2.2 *2	Rain	MEXT
Reading Point 【1】	Fukushima city Sugitsuma town (About60kmNorth/West)	2011/4/23 8:32	1.0 *2	Rain	JAEA (Japan Atomic Energy Agency)
Reading Point 【2】	Fukushima city Onami Takinoiri (About55kmNorth/West)	2011/4/23 9:31	2.3 *2	Rain	MEXT
Reading Point 【3】	Date city Ryozen town Ishida Hikohei (About45kmNorth/West)	2011/4/23 10:29	2.0 *2	Rain	MEXT
Reading Point 【4】	Date county Kawamata town oaza Tsurusawa aza Kawabata (About50kmNorth/West)	2011/4/23 14:44	1.2 *2	No Rain	JAEA (Japan Atomic Energy Agency)
Reading Point 【5】	Soma city Nakanoteramae (About45kmNorth)	2011/4/23 11:30	0.5 *2	No Rain	MEXT
Reading Point 【6】	Minami Soma city Kashima ward Nishimachi (About35kmNorth)	2011/4/23 12:00	0.8 *2	No Rain	MEXT
Reading Point 【7】	Minami Soma city Kashima ward Terauchi Motoyashiki (About35kmNorth)	2011/4/23 12:16	0.5 *2	No Rain	MEXT
Reading Point 【10】	Nihonmatsu city Harimichi Nakajima (About40kmNorth/West)	2011/4/23 13:00	0.6 *2	Rain	JAEA (Japan Atomic Energy Agency)
Reading Point 【11】	Nihonmatsu city Ota aza Shimoda (About40kmNorth/West)	2011/4/23 12:51	1.0 *2	Rain	JAEA (Japan Atomic Energy Agency)
Reading Point 【12】	Tamura city Funehiki town Funehiki aza Ozawakawashiro (About40kmWest)	2011/4/23 11:50	0.1 *2	Rain	JAEA (Japan Atomic Energy Agency)
Reading Point 【13】	Tamura city Tokiwa town Nishimuki Yakata (About40kmWest)	2011/4/23 11:39	0.3 *2	Rain	JAEA (Japan Atomic Energy Agency)
Reading Point 【14】	Tamura city Tokiwa town Tokiwa Uchimachi (About35kmWest)	2011/4/23 11:30	0.1 *2	No Rain	JAEA (Japan Atomic Energy Agency)
Reading Point 【15】	Tamura city Tokiwa town Yamane Kashima (About35kmWest)	2011/4/23 11:11	0.4 *2	No Rain	JAEA (Japan Atomic Energy Agency)
Reading Point 【20】	Tamura city Funehiki town Niitate shimo (About45kmNorth/West)	2011/4/23 14:05	0.9 *2	Rain	JAEA (Japan Atomic Energy Agency)
Reading Point 【21】	Futaba County Katsurao Village Kaminogawa (About30kmWest/North/West)	2011/4/23 13:27	3.3 *2	Rain	JAEA (Japan Atomic Energy Agency)
Reading Point 【22】	Tamura city Funehiki town Kamiutsushi Ushirota (About35kmWest/North/West)	2011/4/23 13:50	0.2 *2	Rain	JAEA (Japan Atomic Energy Agency)
Reading Point 【23】	Tamura city Funehiki town Minamiusushi Suichu-uchi (About35kmWest/North/West)	2011/4/23 13:55	0.7 *2	Rain	JAEA (Japan Atomic Energy Agency)
Reading Point 【31】	Futaba county Namie town Tsushima Nakaoki (About30kmWest/North/West)	2011/4/23 9:47	10.6 *2	Rain	JAEA (Japan Atomic Energy Agency)
Reading Point 【32】	Futaba county Namie town Akougi Teshichiro (About30kmNorth/West)	2011/4/23 10:05	21.7 *2	Rain	JAEA (Japan Atomic Energy Agency)
Reading Point 【33】	Soma county Iitate village Nagadoro (About30kmNorth/West)	2011/4/23 10:18	13.8 *2	Rain	JAEA (Japan Atomic Energy Agency)
Reading Point 【34】	Futaba county Namie town Tsushima Taikougi (About30kmNorth/West)	2011/4/23 11:35	4.6 *2	Rain	JAEA (Japan Atomic Energy Agency)
Reading Point 【36】	Date county Kawamata town Yamakiya Oonukari (About40kmNorth/West)	2011/4/23 9:30	3.5 *2	Rain	JAEA (Japan Atomic Energy Agency)
Reading Point 【37】	Date city Ryozen town Ishida Hojizawa (About50kmNorth/West)	2011/4/23 10:14	3.8 *2	Rain	MEXT
Reading Point 【38】	Iwaki City Yotsukura town Shiraiwa Hokita (About35kmSouth)	2011/4/23 11:23	0.7 *2	No Rain	MEXT
Reading Point 【39】	Soma city Yamakami Kaminamiki (About45kmNorth)	2011/4/23 11:07	0.5 *2	Rain	MEXT
Reading Point 【41】	Tamura City Miyakoji town Hurumichi (About20kmWest)	2011/4/23 12:55	0.6 *2	Rain	Electric power company
Reading Point 【41】	Tamura City Miyakoji town Hurumichi (About20kmWest)	2011/4/23 9:35	0.6 *2	Rain	Electric power company

*1 measured by Geiger-Müller counter
*2 measured by ionization chamber type survey meter
*3 measured by NaI scintillator detector
*4 variation range of the measuring data in measuring time

Monitoring Post (length from NPP)		Monitoring Time	Reading (unit : μSv / h)	Weather	Reading by
Reading Point 【42】	Tamura city Tokiwa town Yamane Tomioka (About30kmWest)	2011/4/23 13:20	0.7 *2	Rain	Electric power company
Reading Point 【42】	Tamura city Tokiwa town Yamane Tomioka (About30kmWest)	2011/4/23 10:00	0.7 *2	Rain	Electric power company
Reading Point 【43】	Futaba county Kawauchi village Shimokawauchi Miyawata (About20kmSouth/West)	2011/4/23 15:00	0.4 *2	Rain	Electric power company
Reading Point 【43】	Futaba county Kawauchi village Shimokawauchi Miyawata (About20kmSouth/West)	2011/4/23 11:00	0.4 *2	Rain	Electric power company
Reading Point 【44】	Iwaki city Ohisa town Ohisa Yanomezawa (About30kmSouth)	2011/4/23 13:00	0.5 *2	Rain	Electric power company
Reading Point 【44】	Iwaki city Ohisa town Ohisa Yanomezawa (About30kmSouth)	2011/4/23 10:00	0.5 *2	Rain	Electric power company
Reading Point 【45】	Futaba county Naraha town Yamadaoka Utsukushimori (About20kmSouth)	2011/4/23 13:05	0.8 *2	Rain	Electric power company
Reading Point 【45】	Futaba county Naraha town Yamadaoka Utsukushimori (About20kmSouth)	2011/4/23 9:42	0.8 *2	Rain	Electric power company
Reading Point 【46】	Date county Kawamata town Yamakiya Mukaideyama (About30kmNorth/West)	2011/4/23 13:10	3.9 *2	Rain	Electric power company
Reading Point 【46】	Date county Kawamata town Yamakiya Mukaideyama (About30kmNorth/West)	2011/4/23 10:25	3.9 *2	Rain	Electric power company
Reading Point 【51】	Tamura county Ono town Ononiimachi Tatemawari (About40kmSouth/West)	2011/4/23 13:37	0.2 *3	Rain	Fukushima Prefecture
Reading Point 【51】	Tamura county Ono town Ononiimachi Tatemawari (About40kmSouth/West)	2011/4/23 10:35	0.2 *3	Rain	Fukushima Prefecture
Reading Point 【52】	Tamura city Funehiki town funehiki Babakawara (About40kmWest)	2011/4/23 14:11	0.3 *3	Rain	Fukushima Prefecture
Reading Point 【52】	Tamura city Funehiki town funehiki Babakawara (About40kmWest)	2011/4/23 11:16	0.3 *3	Rain	Fukushima Prefecture
Reading Point 【61】	Soma county Iidate village Yagisawa (About40kmNorth/West)	2011/4/23 14:09	3.9 *3	Rain	Fukushima Prefecture
Reading Point 【61】	Soma county Iidate village Yagisawa (About40kmNorth/West)	2011/4/23 12:20	3.9 *3	Rain	Fukushima Prefecture
Reading Point 【62】	Soma county Iidate village Kusano Taishido (About40kmNorth/West)	2011/4/23 14:23	5.4 *3	Rain	Fukushima Prefecture
Reading Point 【62】	Soma county Iidate village Kusano Taishido (About40kmNorth/West)	2011/4/23 12:10	5.4 *3	Rain	Fukushima Prefecture
Reading Point 【63】	Soma county Iidate village Nimaibashi (About45kmNorth/West)	2011/4/23 14:47	1.5 *3	No Rain	Fukushima Prefecture
Reading Point 【63】	Soma county Iidate village Nimaibashi (About45kmNorth/West)	2011/4/23 11:01	1.5 *3	Rain	Fukushima Prefecture
Reading Point 【71】	Futaba county Hirono town Shimokitaba Nawashirogae * (About25kmSouth)	2011/4/23 13:48	0.8 *2	Rain	Police (counter NBC operations unit)
Reading Point 【71】	Futaba county Hirono town Shimokitaba Nawashirogae * (About25kmSouth)	2011/4/23 12:14	0.7 *2	Rain	MEXT
Reading Point 【71】	Futaba county Hirono town Shimokitaba Nawashirogae * (About25kmSouth)	2011/4/23 8:33	0.6 *2	Rain	Police (counter NBC operations unit)
Reading Point 【72】	Iwaki city Hisanohama town Hisanohama aza Kitaaramaki (About30kmSouth)	2011/4/23 14:14	0.5 *2	Rain	Police (counter NBC operations unit)
Reading Point 【72】	Iwaki city Hisanohama town Hisanohama aza Kitaaramaki (About30kmSouth)	2011/4/23 12:00	0.8 *2	Rain	MEXT
Reading Point 【72】	Iwaki city Hisanohama town Hisanohama aza Kitaaramaki (About30kmSouth)	2011/4/23 9:03	0.5 *2	Rain	Police (counter NBC operations unit)
Reading Point 【73】	Iwaki city Yotsukura town (About35kmSouth)	2011/4/23 14:27	0.4 *2	Rain	Police (counter NBC operations unit)
Reading Point 【73】	Iwaki city Yotsukura town (About35kmSouth)	2011/4/23 11:48	0.8 *2	Rain	MEXT
Reading Point 【73】	Iwaki city Yotsukura town (About35kmSouth)	2011/4/23 9:18	0.5 *2	Rain	Police (counter NBC operations unit)
Reading Point 【74】	Iwaki city Ogawa town Takahagi (About35kmSouth)	2011/4/23 11:01	0.2 *2	Rain	MEXT
Reading Point 【74】	Iwaki city Ogawa town Takahagi (About35kmSouth)	2011/4/23 9:39	0.5 *2	Rain	Police (counter NBC operations unit)
Reading Point 【75】	Iwaki city Uchigoumiyamaya town (About45kmSouth)	2011/4/23 15:52	0.3 *2	Rain	Police (counter NBC operations unit)
Reading Point 【75】	Iwaki city Uchigoumiyamaya town (About45kmSouth)	2011/4/23 10:39	0.2 *2	No Rain	MEXT
Reading Point 【75】	Iwaki city Uchigoumiyamaya town (About45kmSouth)	2011/4/23 7:26	0.2 *2	Rain	Police (counter NBC operations unit)
Reading Point 【76】	Futaba county Kawauchi village Kamikawauchi Hayawata * (About20kmSouth/West)	2011/4/23 10:45	0.5 *2	Rain	Police (counter NBC operations unit)
Reading Point 【76】	Futaba county Kawauchi village Kamikawauchi Hayawata * (About20kmSouth/West)	2011/4/23 10:26	0.1 *2	Rain	JAEA (Japan Atomic Energy Agency)
Reading Point 【77】	Iwaki city Ogawa town Kamiogawa (About25kmSouth/West)	2011/4/23 10:26	1.3 *2	Rain	Police (counter NBC operations unit)

*1 measured by Geiger-Müller counter
*2 measured by ionization chamber type survey meter
*3 measured by NaI scintillator detector
*4 variation range of the measuring data in measuring time

Monitoring Post (length from NPP)		Monitoring Time	Reading (unit : μSv / h)	Weather	Reading by
Reading Point 【79】	Futaba county Namie town shimotsushima kayabuka (About30kmNorth/West)	2011/4/23 10:47	11.1 *2	Rain	JAEA (Japan Atomic Energy Agency)
Reading Point 【80】	Minami Soma city Haramachi ward Takami town (About25kmNorth)	2011/4/23 13:18	0.6 *2	Rain	MEXT
Reading Point 【80】	Minami Soma city Haramachi ward Takami town (About25kmNorth)	2011/4/23 8:30	0.4 *2	Rain	Police (counter NBC operations unit)
Reading Point 【81】	Futaba county Namie town Akougi Ishikoya (About30kmNorth/West)	2011/4/23 15:28	19.5 *2	Rain	Police (counter NBC operations unit)
Reading Point 【83】	Futaba county Namie town Akougi Kunugidaira (About20kmNorth/West)	2011/4/23 11:11	43.6 *2	Rain	JAEA (Japan Atomic Energy Agency)
Reading Point 【84】	Iwaki city Miawa-town Saiso (About40kmSouth/West)	2011/4/23 10:07	0.3 *2	Rain	MEXT
Reading Point 【85】	Fukushimashi Arai Harajiku (About60kmNorth/West)	2011/4/23 14:00	0.5 *2	Rain	Ministry of Defense
Reading Point 【85】	Fukushimashi Arai Harajiku (About60kmNorth/West)	2011/4/23 6:00	0.3 *2	Rain	Ministry of Defense
Reading Point 【86】	Koriyamashi Ootsuki town Choemonbayashi (About55kmWest)	2011/4/23 14:00	1.0 *2	Rain	Ministry of Defense
Reading Point 【86】	Koriyamashi Ootsuki town Choemonbayashi (About55kmWest)	2011/4/23 6:00	0.8 *2	Rain	Ministry of Defense
Reading Point 【87】	Futaba county Kawauchi village Kamikawauchi Hananouchi (About30kmWest/South/West)	2011/4/23 14:00	0.9 *2	Rain	Ministry of Defense
Reading Point 【87】	Futaba county Kawauchi village Kamikawauchi Hananouchi (About30kmWest/South/West)	2011/4/23 6:00	1.0 *2	Rain	Ministry of Defense
Reading Point 【88】	Fukushima city Hikarigaoka (About55kmWest/North/West)	2011/4/22 17:00	1.2 *2	No Rain	Ministry of Defense
Reading Point 【89】	Koriyama city Toyota town (About60kmWest)	2011/4/22 17:00	2.4 *2	No Rain	Ministry of Defense
Reading Point 【101】	Date city Ryozen town Oishi aza Minowa (About55kmNorth/West)	2011/4/23 9:53	1.2 *2	Rain	MEXT
Reading Point 【102】	Date city Tsukidate town Tsukidate aza Machi (About50kmNorth/West)	2011/4/23 15:05	0.9 *2	No Rain	MEXT
Reading Point 【103】	Minami Soma city Haramachi ward take aza Mamegarauchi (About20kmNorth)	2011/4/23 13:35	0.5 *2	Rain	MEXT
Reading Point 【104】	Futaba county Katsurao village Oaza Ochiai aza Ochiai (About25kmWest/North/West)	2011/4/23 11:53	1.6 *2	Rain	JAEA (Japan Atomic Energy Agency)
Reading Point 【105】	Tamura city Miyakoji town Furumichi aza Teranomae (About20kmWest)	2011/4/23 10:52	0.3 *2	Rain	JAEA (Japan Atomic Energy Agency)
Reading Point 【106】	Iwaki city Kawamae town Ojiroi aza Syokengoya (About30kmSouth/West)	2011/4/23 10:01	0.1 *2	Rain	JAEA (Japan Atomic Energy Agency)
Reading Point 【107】	Minami Soma city Haramachi ward Baba aza Nakouchi (About25kmNorth/North/West)	2011/4/23 13:49	1.9 *2	Rain	MEXT
Reading Point 【108】	Minami Soma city Haramachi ward Ohara Daihata (About30kmNorth/North/West)	2011/4/23 14:03	2.1 *2	No Rain	MEXT

*【71】【76】: These are positioned in same area but a few hundred meters away.

Readings at Monitoring Post out of 20 Km Zone of Fukushima Dai-ichi NPP

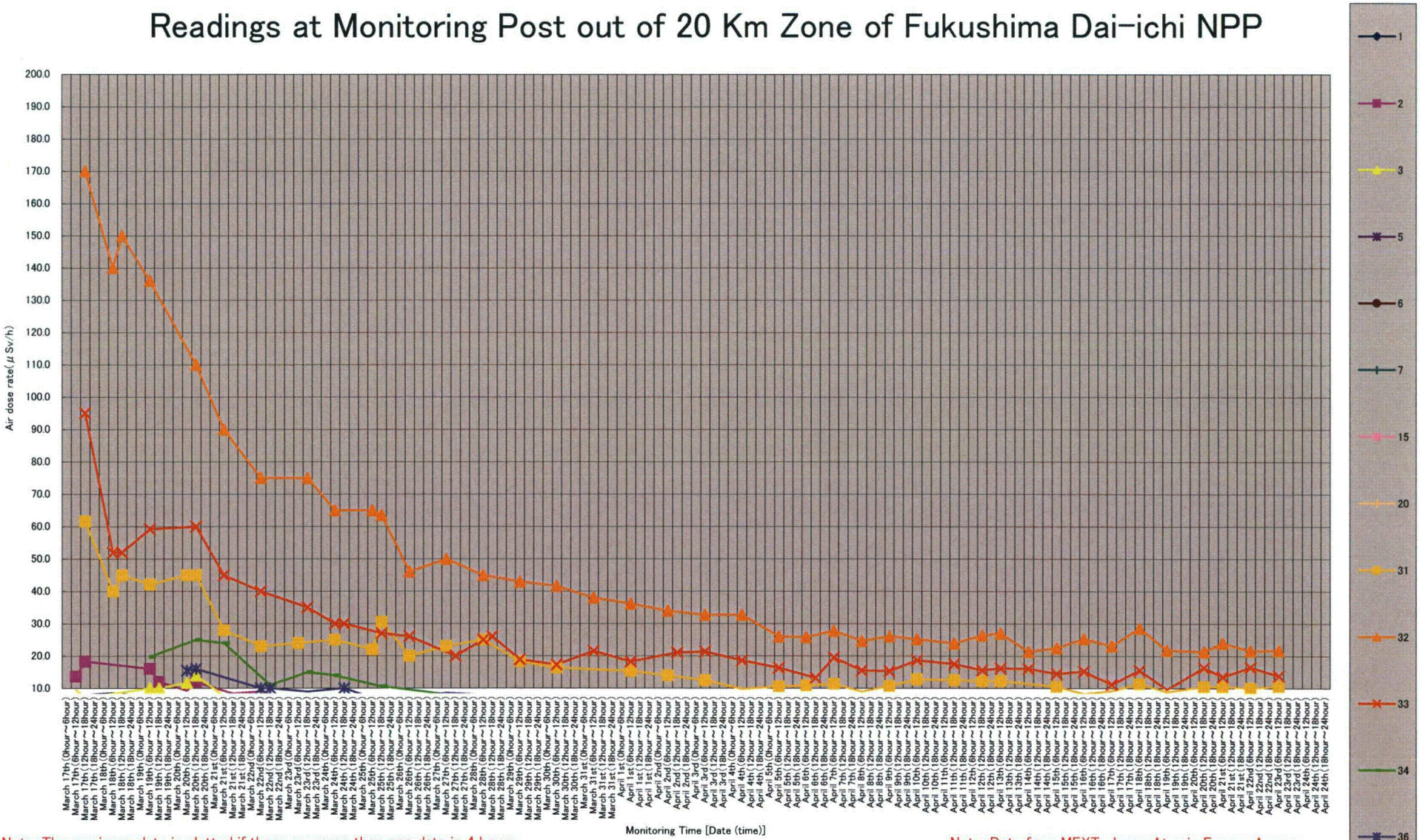

Note : The maximum data is plotted if there are more than one data in 4 hours.
Note : This graph only shows the dates over 10 μSv/h.

Note : Data from MEXT, Japan Atomic Energy Agency, and、NUCLEAR Safety Technology Center

Readings of Integrated Dose at Monitoring Post out of Fukushima Dai-ichi NPP

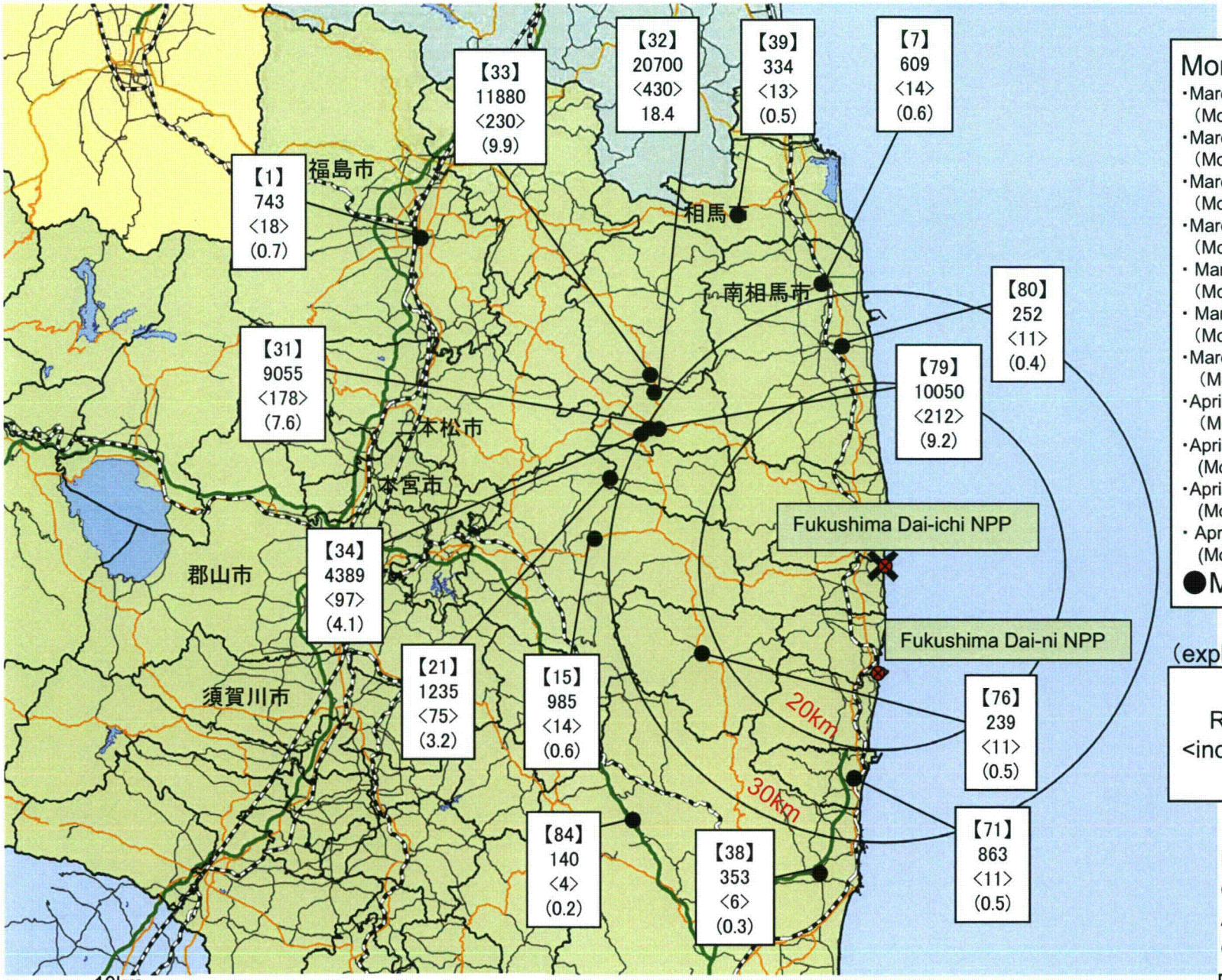

Circles indicate approximate range.

Monitoring Time

- March 23rd～April 23rd
  (Monitoring Post: 31、33、71)
- March 23rd～29th, March 30th～ April 23rd
  (Monitoring Post:34、79)
- March 23rd～April 15th , April 16th ～ April 23rd
  (Monitoring Post: 32)
- March 24th～April 23rd
  (Monitoring Post:7、15)
- March 24th～28th, March 29th～ April 23rd
  (Monitoring Post:1)
- March 25th～April 23rd
  (Monitoring Post:84)
- March 31st～ April 23rd
  (Monitoring Post:38)
- April 1st～April 20th , April 21st ～ April 23rd
  (Monitoring Post:39)
- April 2nd～April 23rd
  (Monitoring Post:76)
- April 3rd～April 23rd
  (Monitoring Post:80)
- April 8th～April 23rd
  (Monitoring Post: 21)

●Monitoring Post

(explanatory note)

【 Monitoring Post number】
Readings of Integrated Dose ※
<increment from the last monitoring>
(average dose per hour)

※Readings of Integrated Dose indicate that accumulation of dose from each starting date till April 23rd, for 15 days to 31 days.

Unit: μ Sv per hour

From: HOO Hoc
Sent: Sunday, April 24, 2011 9:38 AM
To: LIA07 Hoc; LIA08 Hoc; OST01 HOC
Subject: FW: Radiation data by MEXT
Attachments: (English)20110424_08.pdf; (unofficial)(English)20110424_08.pdf; (English)20110424_09.pdf; (English)20110424_10.pdf; (English)20110424_11.pdf; (English)20110424_12.pdf; (English)20110424_13-1.pdf; (English)20110424_13-2.pdf; (English)20110424_13-3.pdf; (English)20110424_14.pdf; (unofficial)(English)20110424_14.pdf; (English)20110424_15.pdf

Headquarters Operations Officer
U.S. Nuclear Regulatory Commission
Phone: 301-816-5100
Fax: 301-816-5151
email: hoo.hoc@nrc.gov
secure e-mail: hoo1@nrc.sgov.gov

-----Original Message-----
From: eda@mext.go.jp [mailto:eda@mext.go.jp]
Sent: Sunday, April 24, 2011 5:14 AM
To: (b)(6)

(b)(6)

Cc: saigai03@mext.go.jp; akasaka@mext.go.jp; senami@mext.go.jp
Subject: Radiation data by MEXT

Dear Sirs and Madams,

Please see attached the documents.

WWW|14

Sincerely yours,
Kei EDA
EOC, Ministry of Education,Culture, Sports, Science & Technology (MEXT), Japan

2011.4.24 13:00 (Bq/kg)

	Prefecture (City)	Drinking Water		
		I−131	Cs−134,Cs−137	Remarks
1	Hokkaido(Sapporo City)	Not Detectable	Not Detectable	
2	Aomori(Aomori City)	Not Detectable	Not Detectable	
3	Iwate(Morioka City)	Not Detectable	Not Detectable	
4	Miyagi	-	-	*Refer to the website of Miyagi Pref (http://www.pref.miyagi.jp/genta i/Press/PressH230315.html)
5	Akita(Akita City)	Not Detectable	Not Detectable	
6	Yamagata(Yamagata City)	Not Detectable	Not Detectable	
7	Fukushima	-	-	*Refer to the website of Fukushima Pref (http://www.pref.fukushima.jp/j/ index.htm)
8	Ibaraki(Hitachinaka City)	Not Detectable	Not Detectable	
9	Tochigi(Utsunomiya City)	1.2 (Under the reference value)	Not Detectable	
10	Gunma(Maebashi City)	0.36 (Under the reference value)	Not Detectable	
11	Saitama(Saitama City)	0.66 (Under the reference value)	0.22 (Under the reference value)	
12	Chiba(Ichihara City)	0.19 (Under the reference value)	Not Detectable	
13	Tokyo(Shinjuku Ward)	0.30 (Under the reference value)	0.20 (Under the reference value)	
14	Kanagawa(Chigasaki City)	Not Detectable	Not Detectable	
15	Niigata(Niigata City)	0.17 (Under the reference value)	Not Detectable	
16	Toyama(Imizu City)	Not Detectable	Not Detectable	
17	Ishikawa(Kanazawa City)	Not Detectable	Not Detectable	
18	Fukui(Fukui City)	Not Detectable	Not Detectable	
19	Yamanashi(Kofu City)	Not Detectable	Not Detectable	
20	Nagano(Nagano City)	Not Detectable	Not Detectable	
21	Gifu(Kakumigahara City)	Not Detectable	Not Detectable	
22	Shizuoka(Shizuoka City)	Not Detectable	Not Detectable	
23	Aichi(Nagoya City)	Not Detectable	Not Detectable	
24	Mie(Yokkaichi City)	Not Detectable	Not Detectable	
25	Shiga(Otsu City)	Not Detectable	Not Detectable	
26	Kyoto(Kyoto City)	Not Detectable	Not Detectable	
27	Osaka(Osaka City)	Not Detectable	Not Detectable	
28	Hyogo(Kobe City)	Not Detectable	Not Detectable	
29	Nara(Nara City)	Not Detectable	Not Detectable	
30	Wakayama(Wakayama City)	Not Detectable	Not Detectable	
31	Tottori(Tohaku District)	Not Detectable	Not Detectable	
32	Shimane(Matsue City)	Not Detectable	Not Detectable	
33	Okayama(Okayama City)	Not Detectable	Not Detectable	
34	Hiroshima(Hiroshima City)	Not Detectable	Not Detectable	
35	Yamaguchi(Yamaguchi City)	Not Detectable	Not Detectable	
36	Tokushima(Tokushima City)	Not Detectable	Not Detectable	
37	Kagawa(Takamatsu City)	Not Detectable	Not Detectable	
38	Ehime(Yawatahama City)	Not Detectable	Not Detectable	
39	Kochi(Kochi City)	Not Detectable	Not Detectable	
40	Fukuoka(Dazaifu City)	Not Detectable	Not Detectable	
41	Saga(Saga City)	Not Detectable	Not Detectable	
42	Nagasaki(Omura City)	Not Detectable	Not Detectable	
43	Kumamoto(Uto City)	Not Detectable	Not Detectable	
44	Oita(Oita City)	Not Detectable	Not Detectable	
45	Miyazaki(Miyazaki City)	Not Detectable	Not Detectable	
46	Kagoshima(Kagoshima City)	Not Detectable	Not Detectable	
47	Okinawa(Naha City)	Not Detectable	Not Detectable	

*These figures are estimated as 1Bq/liter = 1Bq/kg.
*The table was made by MEXT, based on the reports from prefectures.
*"Emergency Preparedness for Nuclear Facilities(The Nuclear Safety Commission of Japan)", The index of drinking water based on the indicator about the restriction of food intake, I−131:More than 300Bq/kg, Cs−137:More than 200Bq/kg

Monitoring data at Ibaraki prefecture (1／1)

MEXT

2011/4/23 13:00

μSv/h

Date	JAEA nuclear science research institute (Tokai-village in Ibaraki-prefecture)	JAEA Nuclear fuel cycle engineering laboratory (Tokai-village in Ibaraki-prefecture)	Yayoi in Tokyo University (Tokai-village in Ibaraki-prefecture)
4/23			
0:00	0.94	0.49	0.86
1:00	0.94	0.49	0.83
2:00	0.94	0.49	0.85
3:00	0.94	0.49	0.85
4:00	0.94	0.49	0.83
5:00	0.93	0.49	0.80
6:00	0.93	0.48	0.79
7:00	0.93	0.48	0.84
8:00	0.93	0.48	0.82
9:00	0.93	0.48	0.81
10:00	0.93	0.48	0.81
11:00	0.93	0.49	0.91
12:00	0.93	0.48	0.73
13:00	0.93	0.48	0.85
14:00	0.93	0.48	0.85
15:00	0.93	0.48	0.87
16:00	0.93	0.49	0.82
17:00	0.93	0.49	0.77
18:00	0.93	0.48	0.81
19:00	0.93	0.48	0.81
20:00	0.93	0.48	0.85
21:00	0.93	0.48	0.87
22:00	0.93	0.48	0.89
23:00	0.93	0.48	0.85
4/24			
0:00	0.93	0.48	0.83
1:00	0.93	0.48	0.85
2:00	0.93	0.48	0.81
3:00	0.93	0.48	0.86
4:00	0.93	0.48	0.82
5:00	0.93	0.48	0.88
6:00	0.93	0.48	0.76
7:00	0.93	0.48	0.88
8:00	0.93	0.48	0.75
9:00	0.93	0.48	0.79
10:00	0.93	0.48	
11:00	0.93	0.48	
12:00	0.93	0.48	

※Air dose rates are measured once every hour from March 24th.
The readings of JAEA nuclear science research institute and JAEA Nuclear fuel cycle engineering laboratory are also put on their websites in below.

JAEA nuclear science research institute
http://erms.jaea.go.jp/Chart.htm
JAEA Nuclear fuel cycle engineering laboratory
http://www.jaea.go.jp/04/ztokai/kankyo/realtime/tbl_10mStPo01.html

Readings of Environmental Radiation Level by emergency monitoring (Group 1) (4/23)

	2011/4/23	Measurement (μ Sv/h)							
	Sampling Points (Fukushima→Kawamata→Iidate→Minamisoma)	Fukushima → Kawamata → Iidate → Minamisoma				Minamisoma → Iitate → Kawamata → Fukushima			
		Measurement Time	Readings (inside the car)	Readings (Outside the car)	Notes	Measurement Time	Readings (inside the car)	Readings (Outside the car)	Notes
a1	Fukushima(Fukushima Branch)	9:25	0.50	0.75	Rain	15:46	0.47		light rain
a3	Fukushima	9:34	0.60		Rain	15:42	0.54		light rain
a4	Fukushima	9:36	0.49		Rain	15:41	0.64		light rain
a5	Fukushima	9:37	0.77		Rain	15:39	0.76		light rain
a6	Fukushima	9:38	0.76		Rain	15:37	0.62		light rain
a7	Fukushima	9:39	0.80		Rain	15:35	0.75		light rain
a8	Fukushima	9:47	0.93		Rain	15:33	0.82		light rain
a9	Fukushima	9:48	1.9		Rain	15:31	1.4		light rain
a10	Fukushima	9:51	1.2	1m 1.96 Ground Level 2.66	Rain	15:24	1.1	1m 1.85 Ground Level 2.46	light rain
a11	Fukushima	10:00	0.83		Rain	15:19	0.75		Rain
a12	Fukushima	10:02	0.76		Rain	15:16	0.68		Rain
a13	Kawamata	10:05	0.74		Rain	15:13	0.68		Rain
a14	Kawamata	10:07	0.57		Rain	15:12	0.53		Rain
a15	Kawamata	10:10	0.59		Rain	15:03	0.61		Rain
a16	Kawamata	10:12	0.75		Rain	15:00	0.59		Cloudy
a17	Kawamata	10:21	0.61		Rain				
a18	Kawamata	10:21	0.53		Rain	14:58	0.48		Cloudy
a19	Kawamata	10:23	0.53	1m 0.97 Ground Level 1.66	Rain Collected samples:Land soil・Leaf Vegitable・Drinking Water・Dust				
a20	Kawamata	10:54	0.58		Rain	14:57	0.55		light rain
a21	Kawamata・Iitate	11:01	1.1	1m 1.52 Ground Level 2.24	Rain	14:47	1.1	1m 1.47 Ground Level 1.91	light rain
a22	Iitate	11:08	1.4		Rain	14:45	2.0		light rain
a23	Iitate	11:10	2.7		Rain	14:43	2.7		light rain
a24	Iitate	11:11	3.7		Rain	14:42	3.5		light rain
a25	Iitate	11:13	4.5	1m 7.03 Ground Level 7.94	Rain Collected samples : Land soil・Leaf Vegitable・Pond Water				light rain
a26	Iitate	11:27	2.9		Rain	14:39	3.4		light rain
a35	Iitate(Iitate village office)	11:32	2.4	1m 4.13 Ground Level 6.50	Rain Collected samples:Dust・Drinking Water・Soil	14:31	2.6	1m 3.45 Ground Level 5.66	light rain
a27	Iitate	12:10	3.4	1m 5.40 Ground Level 7.44	Rain	14:23	3.2	1m 5.44 Ground Level 7.93	light rain
a28	Iitate	12:20	2.7	1m 3.85 Ground Level 6.22	light rain	14:09	2.7	1m 3.92 Ground Level 5.17	North 1m 4.03 Ground Level 5.18
a29	Minamisoma	12:29	2.1		Rain	14:06	2.4		light rain
a30	Minamisoma	12:35	2.2		Rain	13:59	2.1		light rain
a31	Minamisoma	12:41	1.2		Rain	13:54	1.0		light rain
a32	Minamisoma	12:44	0.80		light rain	13:52	0.72		light rain
a33	Minamisoma	12:49	0.50	1m 0.69 Ground Level 1.25	Cloudy	13:48	0.40		light rain
a34	Minamisoma joint government building	12:57	0.46	1m 0.53 Ground Level 0.94	Cloudy Collected samples:Land soil・Leaf Vegitable・Drinking Water・Dust				

Readings at Monitoring Post out of 20 Km Zone of Fukushima Dai-ichi NPP

As of 13:00 April 24, 2011
Ministry of Education, Culture, Sports, Science and Technology (MEXT)

○Monitoring Outputs by MEXT

＊1 measured by Geiger-Müller counter
＊2 measured by ionization chamber type survey meter
＊3 measured by NaI scintillator detector
＊4 variation range of the measuring data in measuring time

Monitoring Post (length from NPP)		Monitoring Time	Reading (unit : μSv / h)	測定位置	測定位置の備考	Weather	Reading by
Reading Point 【1】	Fukushima city Sugitsuma town (About60kmNorth/West)	2011/4/24 8:34	1.2 *2	N: 37° ou ' ′12.6″ E: 140° 28' 02.9″	20110330 確認	No Rain	JAEA (Japan Atomic Energy Agency)
Reading Point 【2】	Fukushima city Onami Takinoiri (About55kmNorth/West)	2011/4/24 9:32	2.1 *2	N: 37° 41' 12.7″ E: 140° 33' 29.3″	20110330 確認	No Rain	MEXT
Reading Point 【3】	Date city Ryozen town Ishida Hikohei (About45kmNorth/West)	2011/4/24 10:32	2.0 *2	N: 37° 41' 12.7″ E: 140° 33' 29.3″	20110330 確認	No Rain	MEXT
Reading Point 【31】	Futaba county Namie town Tsushima Nakaoki (About30kmWest/North/West)	2011/4/24 10:04	10.8 *2	N: 37° 41' 12.7″ E: 140° 33' 29.3″	20110330 確認	No Rain	JAEA (Japan Atomic Energy Agency)
Reading Point 【32】	Futaba county Namie town Akougi Teshichiro (About30kmNorth/West)	2011/4/24 10:28	24.2 *2	N: 37° 35' 42.0″ E: 140° ' 14.5″	20110330 確認	No Rain	JAEA (Japan Atomic Energy Agency)
Reading Point 【33】	Soma county Iitate village Nagadoro (About30kmNorth/West)	2011/4/24 10:44	15.1 *2	N: 37° 36' 34.6″ E: 140° 45' 09.1″	20110330 確認	No Rain	JAEA (Japan Atomic Energy Agency)
Reading Point 【36】	Date county Kawamata town Yamakiya Oonukari (About40kmNorth/West)	2011/4/24 9:39	4.0 *2	N: 37° 41' 12.7″ E: 140° 33' 29.3″	20110330 確認	No Rain	JAEA (Japan Atomic Energy Agency)
Reading Point 【37】	Date city Ryozen town Ishida Hojizawa (About50kmNorth/West)	2011/4/24 10:18	3.5 *2	N: 37° 41' 12.7″ E: 140° 33' 29.3″	20110330 確認	No Rain	MEXT
Reading Point 【76】	Futaba county Kawauchi village Kamikawauchi Hayawata (About20kmSouth/West)	2011/4/24 10:23	0.7 *2	N: 37° ' 25.3″ E: 140° 48' 25.7″	20110402 確認	No Rain	JAEA (Japan Atomic Energy Agency)
Reading Point 【101】	Date city Ryozen town Oishi aza Minowa (About55kmNorth/West)	2011/4/24 9:55	1.0 *2	N: 37° 41' 12.7″ E: 140° 33' 29.3″	20110330 確認	No Rain	MEXT
Reading Point 【105】	Tamura city Miyakoji town Furumichi aza Teranomae (About20kmWest)	2011/4/24 10:55	0.3 *2	N: 37° 33' 03.2″ E: 140° 44' 25.0″	20110330 確認	No Rain	JAEA (Japan Atomic Energy Agency)
Reading Point 【106】	Iwaki city Kawamae town Ojiroi aza Syokangoya (About30kmSouth/West)	2011/4/24 9:58	0.9 *2	N: 37° 41' 12.7″ E: 140° 33' 29.3″	20110330 確認	No Rain	JAEA (Japan Atomic Energy Agency)

News Release

Readings at Monitoring Post out of 20 Km Zone of Fukushima Dai-ichi NPP

As of 16:00 April 24, 2011
Ministry of Education, Culture, Sports, Science and Technology (MEXT)

○Monitoring Outputs by MEXT　　*Boldface and underlined readings are new.

*1 measured by Geiger-Müller counter
*2 measured by ionization chamber type survey meter
*3 measured by NaI scintillator detector
*4 variation range of the measuring data in measuring time

Monitoring Post (length from NPP)		Monitoring Time	Reading (unit : μSv / h)	Weather	Reading by
Reading Point 【1】	Fukushima city Sugitsuma town (About60kmNorth/West)	2011/4/24 8:34	1.2 *2	No Rain	JAEA (Japan Atomic Energy Agency)
Reading Point 【2】	Fukushima city Onami Takinoiri (About55kmNorth/West)	2011/4/24 9:32	2.1 *2	No Rain	MEXT
Reading Point 【3】	Date city Ryozen town Ishida Hikohei (About45kmNorth/West)	2011/4/24 10:32	2.0 *2	No Rain	MEXT
Reading Point 【5】	**Soma city Nakanoterame (About45kmNorth)**	**2011/4/24 11:32**	**0.4 *2**	**No Rain**	**MEXT**
Reading Point 【6】	**Minami Soma city Kashima ward Nishimachi (About35kmNorth)**	**2011/4/24 12:19**	**0.8 *2**	**No Rain**	**MEXT**
Reading Point 【7】	**Minami Soma city Kashima ward Terauchi Motoyashiki (About35kmNorth)**	**2011/4/24 12:46**	**0.7 *2**	**No Rain**	**MEXT**
Reading Point 【10】	**Nihonmatsu city Herimichi Nakajima (About40kmNorth/West)**	**2011/4/24 13:33**	**0.9 *2**	**No Rain**	**JAEA (Japan Atomic Energy Agency)**
Reading Point 【11】	**Nihonmatsu city Ota aza Shimoda (About40kmNorth/West)**	**2011/4/24 12:36**	**1.3 *2**	**No Rain**	**JAEA (Japan Atomic Energy Agency)**
Reading Point 【12】	**Tamura city Funehiki town Funehiki aza Ozawakawashiro (About40kmWest)**	**2011/4/24 12:04**	**0.2 *2**	**No Rain**	**JAEA (Japan Atomic Energy Agency)**
Reading Point 【13】	**Tamura city Tokiwa town Nishimuki Yakata (About40kmWest)**	**2011/4/24 11:53**	**0.3 *2**	**No Rain**	**JAEA (Japan Atomic Energy Agency)**
Reading Point 【14】	**Tamura city Tokiwa town Tokiwa Uchimachi (About35kmWest)**	**2011/4/24 11:35**	**0.2 *2**	**No Rain**	**JAEA (Japan Atomic Energy Agency)**
Reading Point 【15】	**Tamura city Tokiwa town Yamane Kashima (About35kmWest)**	**2011/4/24 11:14**	**0.5 *2**	**No Rain**	**JAEA (Japan Atomic Energy Agency)**
Reading Point 【20】	**Tamura city Funehiki town Niitate shimo (About45kmNorth/West)**	**2011/4/24 13:54**	**0.6 *2**	**No Rain**	**JAEA (Japan Atomic Energy Agency)**
Reading Point 【21】	**Futaba County Katsurao Village Kaminogawa (About30kmWest/North/West)**	**2011/4/24 13:25**	**3.2 *2**	**No Rain**	**JAEA (Japan Atomic Energy Agency)**
Reading Point 【22】	**Tamura city Funehiki town Kamiutsushi Ushirota (About35kmWest/North/West)**	**2011/4/24 13:38**	**0.2 *2**	**No Rain**	**JAEA (Japan Atomic Energy Agency)**
Reading Point 【23】	**Tamura City Funehiki town Minamiutsushi Sulcyuuchi (About35kmWest/North/West)**	**2011/4/24 13:46**	**0.8 *2**	**No Rain**	**JAEA (Japan Atomic Energy Agency)**
Reading Point 【31】	Futaba county Namie town Tsushima Nakaoki (About30kmWest/North/West)	2011/4/24 10:04	10.8 *2	No Rain	JAEA (Japan Atomic Energy Agency)
Reading Point 【32】	Futaba county Namie town Akougi Teshichiro (About30kmNorth/West)	2011/4/24 10:28	24.2 *2	No Rain	JAEA (Japan Atomic Energy Agency)
Reading Point 【33】	Soma county Iitate village Nagadoro (About30kmNorth/West)	2011/4/24 10:44	15.1 *2	No Rain	JAEA (Japan Atomic Energy Agency)
Reading Point 【34】	**Futaba county Namie town Tsushima Taikougi (About30kmNorth/West)**	**2011/4/24 12:03**	**4.9 *2**	**No Rain**	**JAEA (Japan Atomic Energy Agency)**
Reading Point 【36】	Date county Kawamata town Yamakiya Oonukari (About40kmNorth/West)	2011/4/24 9:39	4.0 *2	No Rain	JAEA (Japan Atomic Energy Agency)
Reading Point 【37】	Date city Ryozen town Ishida Hojizawa (About50kmNorth/West)	2011/4/24 10:18	3.5 *2	No Rain	MEXT
Reading Point 【39】	**Soma city Yamakami Kaminamiki (About45kmNorth)**	**2011/4/24 11:05**	**0.3 *2**	**No Rain**	**MEXT**
Reading Point 【76】	Futaba county Kawauchi village Kamikawauchi Hayawata (About20kmSouth/West)	2011/4/24 10:23	0.7 *2	No Rain	JAEA (Japan Atomic Energy Agency)
Reading Point 【79】	**Futaba county Namie town shimotsushima kayebuka (About30kmNorth/West)**	**2011/4/24 11:16**	**10.1 *2**	**No Rain**	**JAEA (Japan Atomic Energy Agency)**
Reading Point 【83】	**Futaba county Namie town Akougi Kunugidaira (About20kmNorth/West)**	**2011/4/24 11:40**	**46.3 *2**	**No Rain**	**JAEA (Japan Atomic Energy Agency)**
Reading Point 【101】	Date city Ryozen town Oishi aza Minowa (About55kmNorth/West)	2011/4/24 9:55	1.0 *2	No Rain	MEXT
Reading Point 【104】	**Futaba county Katsurao village Oaza Ochiai aza Ochiai (About25kmWest/North/West)**	**2011/4/24 12:24**	**1.7 *2**	**No Rain**	**JAEA (Japan Atomic Energy Agency)**
Reading Point 【105】	Tamura city Miyakoji town Furumichi aza Teranomae (About20kmWest)	2011/4/24 10:55	0.3 *2	No Rain	JAEA (Japan Atomic Energy Agency)
Reading Point 【106】	Iwaki city Kawamae town Ojiroi aza Syokangoya (About30kmSouth/West)	2011/4/24 9:58	0.9 *2	No Rain	JAEA (Japan Atomic Energy Agency)

Readings at Monitoring Post out of 20 Km Zone of Fukushima Dai-ichi NPP

As of 13:00 April 24, 2011
Ministry of Education, Culture, Sports, Science and Technology (MEXT)

○Monitoring Outputs by MEXT

*1 measured by Geiger-Müller counter
*2 measured by ionization chamber type survey meter
*3 measured by NaI scintillator detector
*4 variation range of the measuring data in measuring time

Monitoring Post (length from NPP)		Monitoring Time	Reading (unit : μSv / h)	Weather	Reading by
Reading Point 【1】	Fukushima city Sugitsuma town (About60kmNorth/West)	2011/4/24 8:34	1.2 *2	No Rain	JAEA (Japan Atomic Energy Agency)
Reading Point 【2】	Fukushima city Onami Takinoiri (About55kmNorth/West)	2011/4/24 9:32	2.1 *2	No Rain	MEXT
Reading Point 【3】	Date city Ryozen town Ishida Hikohei (About45kmNorth/West)	2011/4/24 10:32	2.0 *2	No Rain	MEXT
Reading Point 【31】	Futaba county Namie town Tsushima Nakaoki (About30kmWest/North/West)	2011/4/24 10:04	10.8 *2	No Rain	JAEA (Japan Atomic Energy Agency)
Reading Point 【32】	Futaba county Namie town Akougi Teshichiro (About30kmNorth/West)	2011/4/24 10:28	24.2 *2	No Rain	JAEA (Japan Atomic Energy Agency)
Reading Point 【33】	Soma county Iitate village Nagadoro (About30kmNorth/West)	2011/4/24 10:44	15.1 *2	No Rain	JAEA (Japan Atomic Energy Agency)
Reading Point 【36】	Date county Kawamata town Yamakiya Oonukari (About40kmNorth/West)	2011/4/24 9:39	4.0 *2	No Rain	JAEA (Japan Atomic Energy Agency)
Reading Point 【37】	Date city Ryozen town Ishida Hojizawa (About50kmNorth/West)	2011/4/24 10:18	3.5 *2	No Rain	MEXT
Reading Point 【76】	Futaba county Kawauchi village Kamikawauchi Hayawata (About20kmSouth/West)	2011/4/24 10:23	0.7 *2	No Rain	JAEA (Japan Atomic Energy Agency)
Reading Point 【101】	Date city Ryozen town Oishi aza Minowa (About55kmNorth/West)	2011/4/24 9:55	1.0 *2	No Rain	MEXT
Reading Point 【105】	Tamura city Miyakoji town Furumichi aza Teranomae (About20kmWest)	2011/4/24 10:55	0.3 *2	No Rain	JAEA (Japan Atomic Energy Agency)
Reading Point 【106】	Iwaki city Kawamae town Ojiroi aza Syokangoya (About30kmSouth/West)	2011/4/24 9:58	0.9 *2	No Rain	JAEA (Japan Atomic Energy Agency)

Sampling points of Environmental Radiation Level in emergency monitoring (Group1)

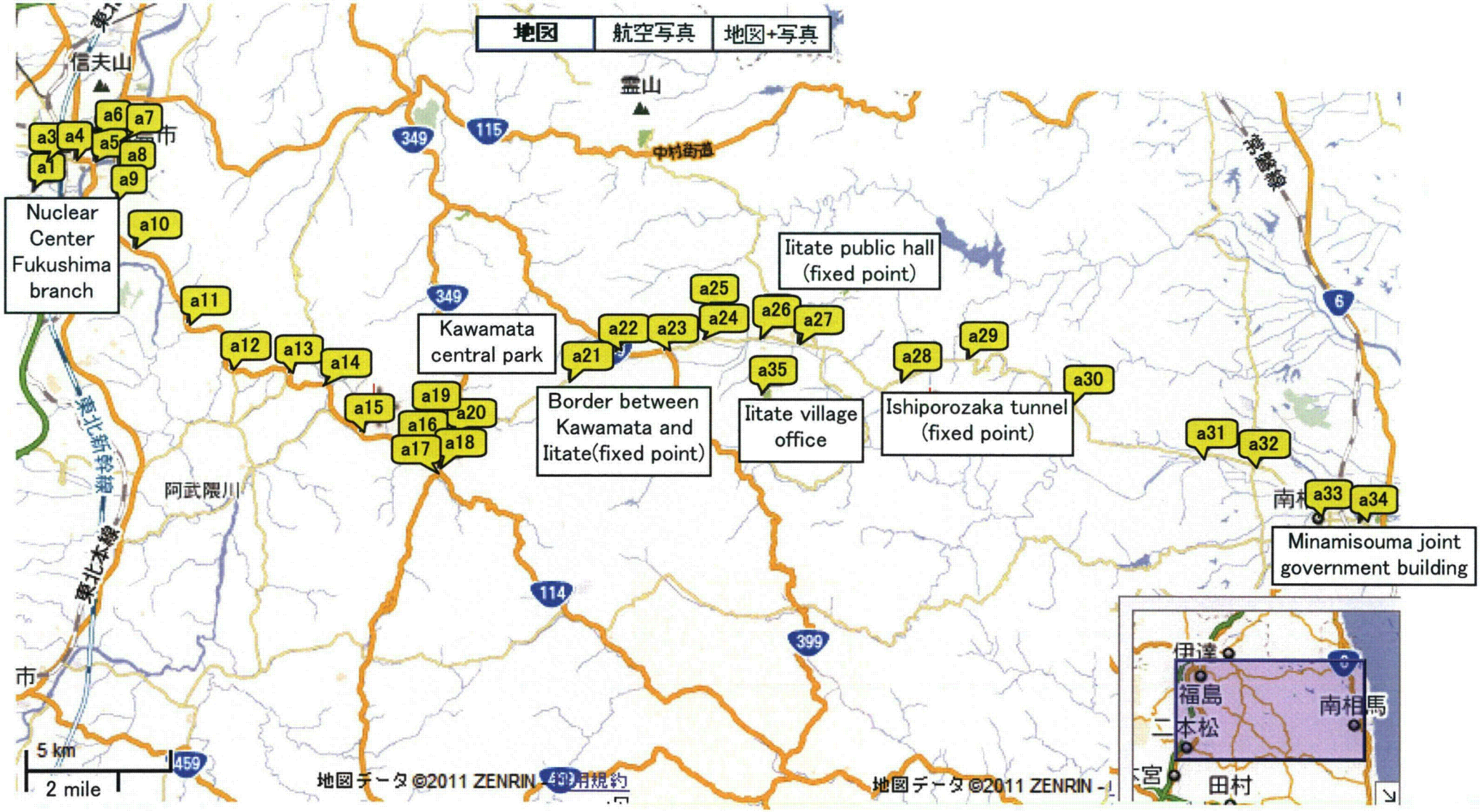

Notice : a2indicates "Not measured".

Sampling points of Environmental Radiation Level in emergency monitoring (Group2)

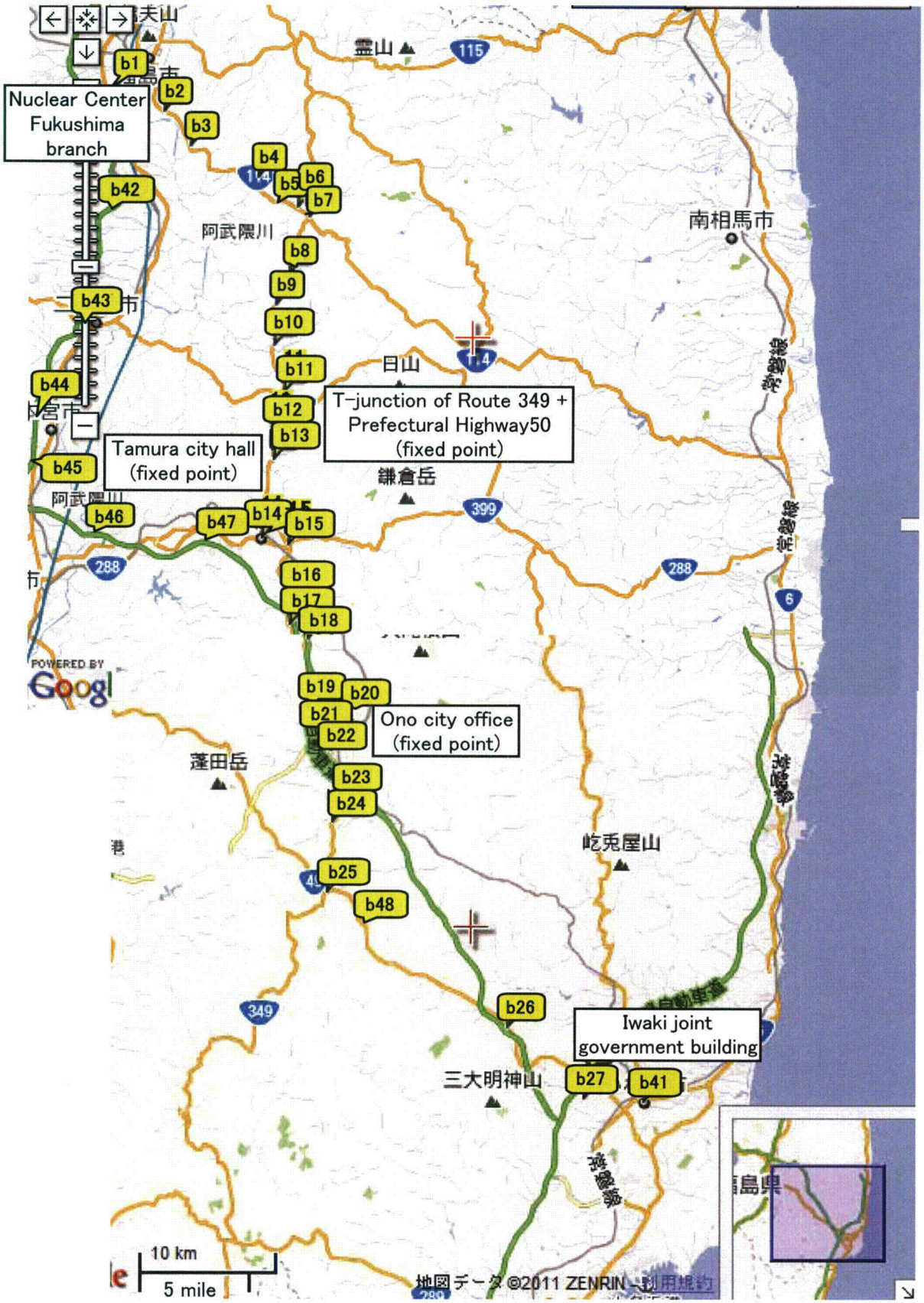

Sampling points of Environmental Radiation Level in emergency monitoring (Group3)

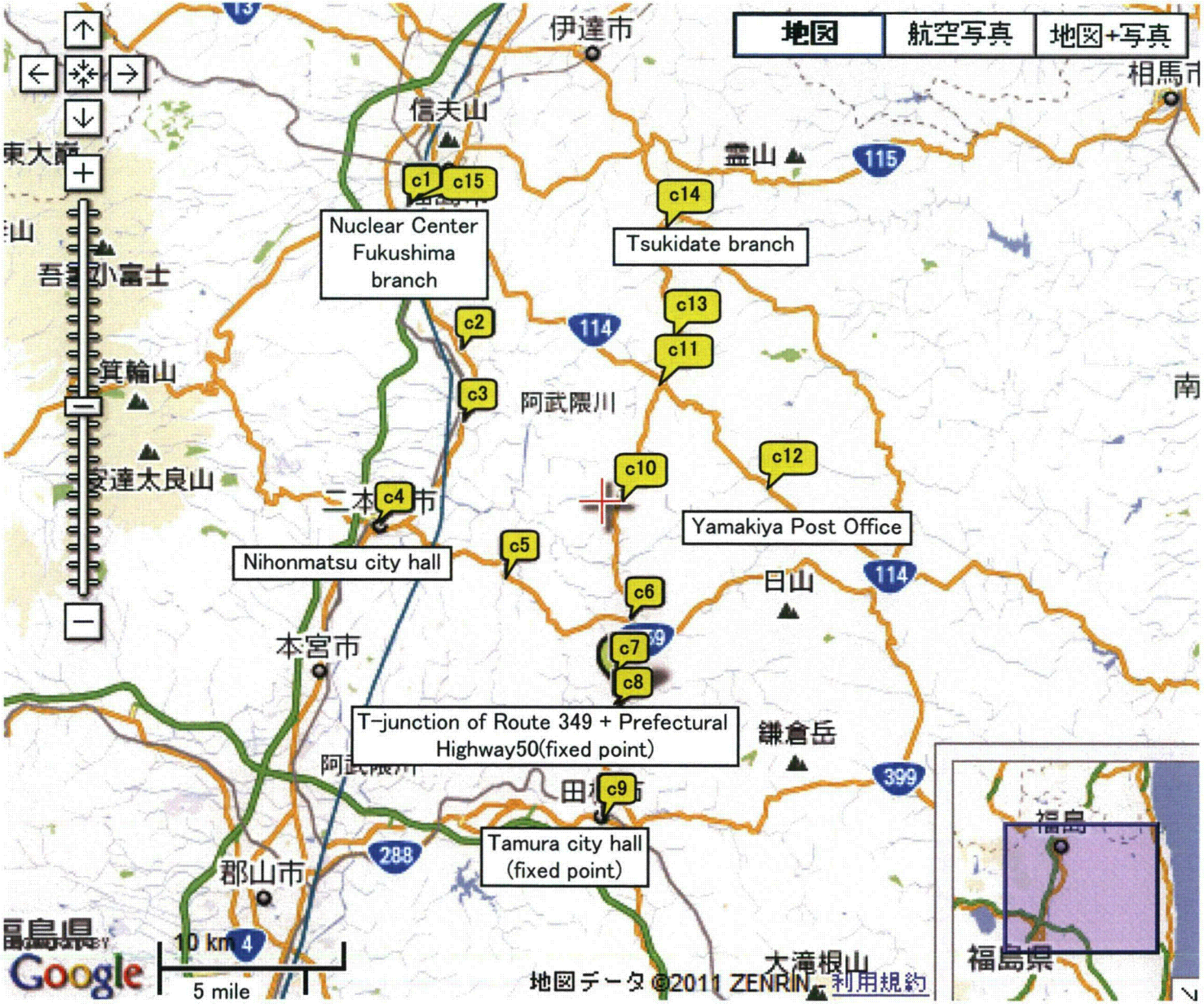

Sampling points of Environmental Radiation Level in emergency monitoring
(Group4)

Readings at Monitoring Post out of Fukushima Dai-ichi NPP

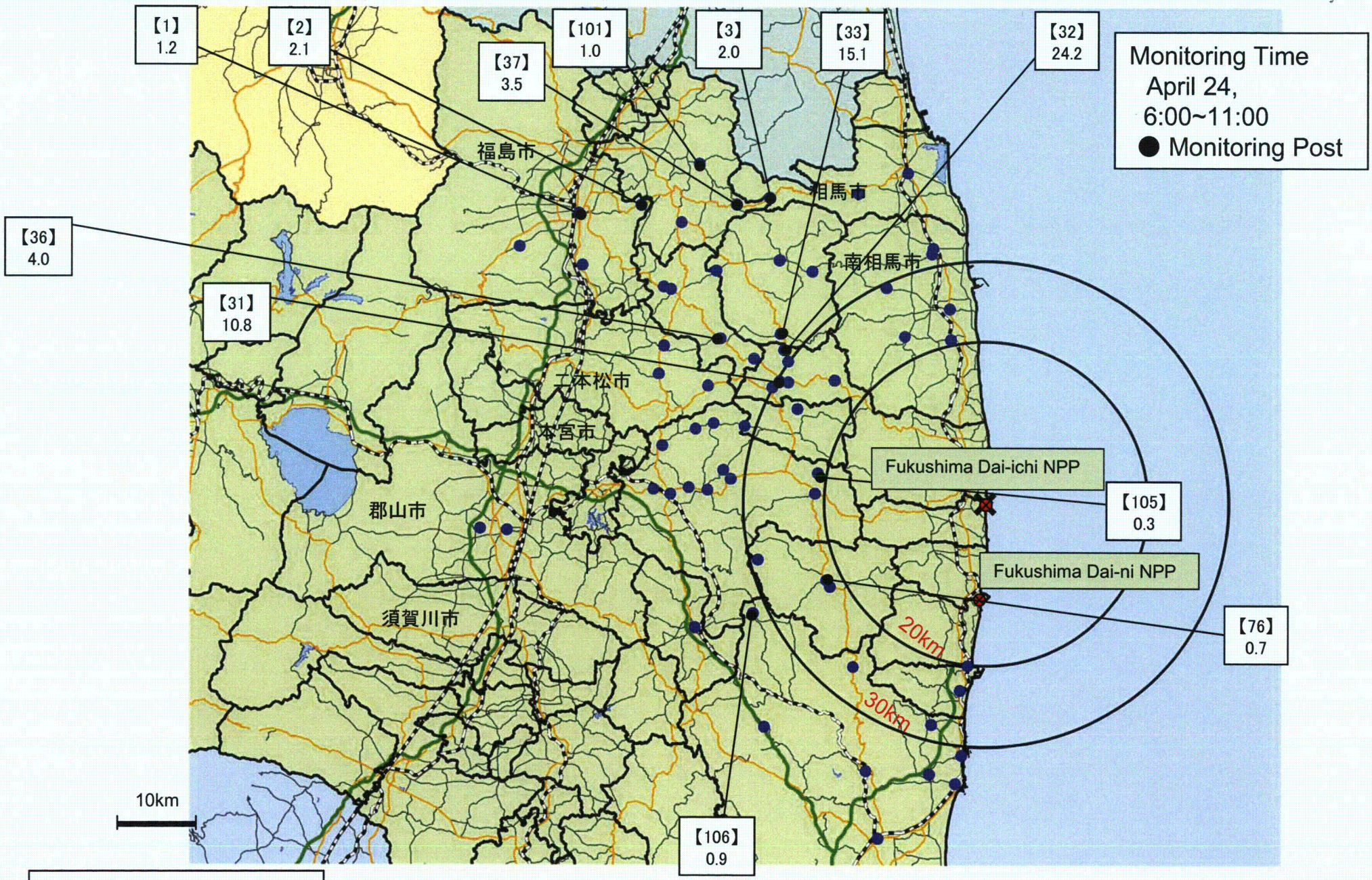

Unit: μ Sv per hour

Circles indicate approximate range.

2011/4/24 13:00 Reading of environmental radioactivity level by prefecture (μSv/h)

	Prefecture(City)	4/23															
		9-10	10-11	11-12	12-13	13-14	14-15	15-16	16-17	17-18	18-19	19-20	20-21	21-22	22-23	23-24	Usual Value Band
1	Hokkaido(Sapporo)	0.029	0.029	0.029	0.030	0.029	0.029	0.029	0.029	0.028	0.029	0.029	0.029	0.029	0.029	0.030	0.02～0.105
2	Aomori(Aomori)	0.027	0.027	0.027	0.027	0.027	0.027	0.029	0.028	0.028	0.029	0.031	0.032	0.034	0.033	0.030	0.017～0.102
3	Iwate(Morioka)	0.024	0.024	0.025	0.027	0.026	0.026	0.027	0.027	0.027	0.029	0.029	0.029	0.029	0.027	0.027	0.014～0.084
4	Miyagi(Sendai)	0.073	0.074	0.074	0.075	0.075	0.076	0.076	0.076	0.075	0.075	0.076	0.077	0.078	0.081	0.082	0.0176～0.0513
5	Akita(Akita)	0.035	0.036	0.036	0.036	0.038	0.038	0.038	0.038	0.038	0.038	0.040	0.041	0.043	0.041	0.040	0.022～0.086
6	Yamagata(Yamagata)	0.050	0.051	0.052	0.051	0.051	0.051	0.050	0.050	0.050	0.050	0.050	0.052	0.055	0.055	0.055	0.025～0.082
7	Fukushima(Fukushima)	1.8	1.8	1.8	1.8	1.8	1.8	1.8	1.8	1.8	1.8	1.8	1.8	1.8	1.8	1.8	0.037～0.046
8	Ibaraki(Mito)	0.120	0.120	0.121	0.121	0.121	0.121	0.122	0.121	0.121	0.119	0.120	0.119	0.119	0.120	0.120	0.036～0.056
9	Tochigi(Utsunomiya)	0.066	0.066	0.065	0.066	0.065	0.066	0.066	0.065	0.065	0.064	0.064	0.067	0.067	0.067	0.068	0.030～0.067
10	Gunma(Maebashi)	0.035	0.035	0.035	0.035	0.034	0.034	0.034	0.034	0.034	0.035	0.035	0.035	0.035	0.037	0.038	0.017～0.049
11	Saitama(Saitama)	0.057	0.057	0.058	0.058	0.058	0.057	0.057	0.056	0.057	0.057	0.057	0.057	0.058	0.059	0.059	0.031～0.060
12	Chiba(Ichihara)	0.049	0.049	0.049	0.050	0.049	0.050	0.050	0.051	0.050	0.050	0.050	0.049	0.050	0.050	0.050	0.022～0.044
13	Tokyo(Shinjuku)	0.071	0.071	0.071	0.071	0.071	0.071	0.071	0.071	0.071	0.070	0.071	0.071	0.071	0.071	0.071	0.028～0.079
14	Kanagawa(Chigasaki)	0.055	0.055	0.057	0.055	0.056	0.058	0.058	0.058	0.057	0.058	0.059	0.059	0.058	0.058	0.056	0.035～0.069
15	Niigata(Niigata)	0.048	0.049	0.049	0.048	0.048	0.049	0.049	0.052	0.054	0.055	0.053	0.052	0.054	0.057	0.058	0.031～0.153
16	Toyama(Imizu)	0.052	0.051	0.051	0.051	0.051	0.054	0.056	0.061	0.061	0.057	0.058	0.052	0.049	0.048	0.047	0.029～0.147
17	Ishikawa(Kanazawa)	0.051	0.051	0.050	0.050	0.052	0.054	0.055	0.052	0.052	0.051	0.050	0.050	0.051	0.049	0.048	0.0291～0.1275
18	Fukui(Fukui)	0.047	0.048	0.049	0.051	0.052	0.052	0.054	0.053	0.051	0.049	0.048	0.047	0.045	0.045	0.045	0.032～0.097
19	Yamanashi(Kohu)	0.044	0.044	0.044	0.044	0.045	0.046	0.045	0.045	0.046	0.047	0.047	0.047	0.047	0.044	0.043	0.040～0.066
20	Nagano(Nagano)	0.042	0.042	0.041	0.042	0.042	0.042	0.043	0.044	0.045	0.047	0.049	0.050	0.051	0.050	0.045	0.0299～0.0974
21	Gifu(Kakamigahara)	0.065	0.066	0.065	0.064	0.064	0.063	0.063	0.062	0.064	0.064	0.062	0.061	0.060	0.060	0.060	0.057～0.110
22	Shizuoka(Shizuoka)	0.039	0.040	0.040	0.038	0.041	0.041	0.041	0.040	0.043	0.044	0.046	0.044	0.041	0.037	0.035	0.0281～0.0765
23	Aichi(Nagoya)	0.043	0.043	0.044	0.043	0.042	0.043	0.041	0.039	0.039	0.041	0.041	0.040	0.039	0.039	0.039	0.035～0.074
24	Mie(Yokkaichi)	0.051	0.051	0.052	0.049	0.047	0.047	0.047	0.050	0.048	0.047	0.046	0.046	0.046	0.045	0.046	0.0416～0.0789
25	Shiga(Otsu)	0.035	0.035	0.036	0.036	0.036	0.037	0.041	0.040	0.037	0.034	0.033	0.032	0.033	0.033	0.033	0.031～0.061
26	Kyoto(Kyoto)	0.040	0.041	0.042	0.044	0.045	0.045	0.048	0.047	0.042	0.039	0.038	0.038	0.038	0.038	0.038	0.033～0.087
27	Osaka(Osaka)	0.043	0.045	0.047	0.048	0.048	0.049	0.049	0.046	0.044	0.043	0.042	0.042	0.042	0.042	0.042	0.042～0.061
28	Hyogo(Kobe)	0.039	0.040	0.041	0.039	0.041	0.041	0.038	0.037	0.037	0.037	0.036	0.036	0.036	0.037	0.037	0.035～0.076
29	Nara(Nara)	0.050	0.050	0.050	0.051	0.051	0.056	0.056	0.054	0.052	0.049	0.048	0.048	0.048	0.048	0.048	0.046～0.080
30	Wakayama(Wakayama)	0.032	0.033	0.035	0.037	0.043	0.041	0.036	0.033	0.032	0.031	0.032	0.032	0.032	0.031	0.032	0.031～0.056
31	Tottori(Tohhaku)	0.078	0.080	0.077	0.068	0.064	0.063	0.063	0.063	0.063	0.062	0.063	0.063	0.063	0.063	0.063	0.036～0.110
32	Shimane(Matsue)	0.048	0.045	0.045	0.044	0.044	0.045	0.045	0.045	0.045	0.045	0.045	0.045	0.045	0.045	0.045	0.037～0.131
33	Okayama(Okayama)	0.052	0.054	0.053	0.050	0.049	0.048	0.048	0.048	0.048	0.048	0.048	0.048	0.048	0.048	0.048	0.043～0.104
34	Hiroshima(Hiroshima)	0.051	0.047	0.046	0.046	0.046	0.046	0.046	0.046	0.046	0.046	0.046	0.046	0.046	0.046	0.047	0.035～0.069
35	Yamaguchi(Yamaguchi)	0.090	0.090	0.090	0.090	0.090	0.090	0.090	0.091	0.090	0.091	0.090	0.091	0.091	0.091	0.092	0.084～0.128
36	Tokushima(Tokushima)	0.039	0.040	0.040	0.043	0.040	0.038	0.038	0.038	0.038	0.038	0.038	0.038	0.040	0.038	0.038	0.037～0.067
37	Kagawa(Takamastu)	0.070	0.060	0.064	0.067	0.061	0.056	0.062	0.063	0.058	0.053	0.058	0.066	0.063	0.055	0.061	0.051～0.077
38	Ehime(Matsuyama)	0.050	0.049	0.047	0.047	0.047	0.047	0.047	0.047	0.047	0.047	0.047	0.047	0.047	0.047	0.048	0.045～0.074
39	Kochi(Kochi)	0.033	0.031	0.027	0.025	0.025	0.025	0.024	0.025	0.024	0.025	0.024	0.024	0.025	0.025	0.025	0.019～0.054
40	Fukuoka(Dazaifu)	0.036	0.036	0.036	0.036	0.036	0.036	0.036	0.036	0.036	0.036	0.036	0.036	0.036	0.036	0.037	0.034～0.079
41	Saga(Saga)	0.040	0.039	0.039	0.040	0.040	0.040	0.040	0.040	0.039	0.040	0.040	0.040	0.040	0.040	0.040	0.037～0.086
42	Nagasaki(Ohmura)	0.029	0.029	0.029-	0.029	0.029	0.029	0.029	0.029	0.029	0.029	0.029	0.029	0.029	0.029	0.029	0.027～0.069
43	Kumamoto(Uto)	0.027	0.027	0.027	0.027	0.027	0.027	0.027	0.027	0.027	0.027	0.027	0.027	0.027	0.027	0.027	0.021～0.067
44	Oita(Oita)	0.050	0.050	0.049	0.050	0.050	0.049	0.050	0.049	0.049	0.050	0.049	0.049	0.049	0.050	0.050	0.048～0.085
45	Miyazaki(Miyazaki)	0.026	0.026	0.026	0.026	0.026	0.026	0.026	0.026	0.026	0.026	0.026	0.026	0.026	0.026	0.026	0.0243～0.0664
46	Kagoshima(Kagoshima)	0.035	0.035	0.035	0.034	0.035	0.035	0.035	0.035	0.035	0.035	0.035	0.035	0.035	0.035	0.035	0.0306～0.0943
47	Okinawa(Uruma)	0.030	0.031	0.036	0.036	0.028	0.023	0.021	0.021	0.021	0.021	0.021	0.021	0.021	0.021	0.021	0.0133～0.0575

*Figures for Miyagi Prefecture are measured by transportable monitoring post.
Moreover, the value of the fixed mount type monitoring post set up in Sendai City is described about the range of the value ordinary of the past.
*In Fukushima Prefecture, the monitoring post in Futaba-gun is located at an evacuated area, since it is difficult to
* In Shimane Prefecture, readings are measured by alternative machine from 5pm on April 4 because of setting up the equipment.
*These figures are estimated as 1μGy/h=1μSv/h.
*The table was made by MEXT, based on the reports from prefectures.
*Usual value band means a range of the maximum and minimum value observed before the earthquake.
*The data, usual value band of Gunma Pref.,Yamanashi Pref. and Kouchi Pref., are corrected from the version released on April 9 19:00.

2011/4/24 13:00 Reading of environmental radioactivity level by prefecture (μSv/h)

	Prefecture(City)	4/24									
		0-1	1-2	2-3	3-4	4-5	5-6	6-7	7-8	8-9	Usual Value Band
1	Hokkaido(Sapporo)	0.031	0.032	0.032	0.033	0.034	0.036	0.033	0.030	0.029	0.02～0.105
2	Aomori(Aomori)	0.030	0.031	0.032	0.033	0.029	0.027	0.027	0.027	0.027	0.017～0.102
3	Iwate(Morioka)	0.028	0.028	0.031	0.030	0.025	0.023	0.023	0.023	0.023	0.014～0.084
4	Miyagi(Sendai)	0.082	0.079	0.077	0.075	0.075	0.075	0.075	0.076	0.077	0.0176～0.0513
5	Akita(Akita)	0.040	0.040	0.040	0.038	0.036	0.035	0.034	0.034	0.034	0.022～0.086
6	Yamagata(Yamagata)	0.056	0.054	0.052	0.052	0.051	0.050	0.049	0.049	0.049	0.025～0.082
7	Fukushima(Fukushima)	1.8	1.8	1.8	1.8	1.8	1.8	1.8	1.8	1.7	0.037～0.046
8	Ibaraki(Mito)	0.121	0.119	0.118	0.118	0.118	0.119	0.119	0.119	0.119	0.036～0.056
9	Tochigi(Utsunomiya)	0.066	0.066	0.066	0.065	0.064	0.064	0.064	0.064	0.064	0.030～0.067
10	Gunma(Maebashi)	0.036	0.036	0.035	0.035	0.035	0.035	0.035	0.035	0.035	0.017～0.049
11	Saitama(Saitama)	0.058	0.057	0.057	0.057	0.057	0.057	0.057	0.057	0.057	0.031～0.060
12	Chiba(Ichihara)	0.049	0.049	0.049	0.049	0.049	0.049	0.050	0.049	0.049	0.022～0.044
13	Tokyo(Shinjuku)	0.071	0.070	0.070	0.069	0.069	0.069	0.070	0.070	0.070	0.028～0.079
14	Kanagawa(Chigasaki)	0.055	0.055	0.055	0.054	0.054	0.055	0.054	0.055	0.055	0.035～0.069
15	Niigata(Niigata)	0.057	0.051	0.048	0.047	0.046	0.047	0.046	0.046	0.046	0.031～0.153
16	Toyama(Imizu)	0.047	0.048	0.047	0.048	0.048	0.048	0.048	0.048	0.048	0.029～0.147
17	Ishikawa(Kanazawa)	0.047	0.047	0.047	0.047	0.047	0.047	0.047	0.047	0.047	0.0291～0.1275
18	Fukui(Fukui)	0.045	0.045	0.045	0.045	0.045	0.045	0.045	0.045	0.045	0.032～0.097
19	Yamanashi(Kohu)	0.043	0.043	0.043	0.043	0.043	0.043	0.043	0.043	0.043	0.040～0.066
20	Nagano(Nagano)	0.043	0.042	0.042	0.043	0.042	0.042	0.042	0.042	0.042	0.0299～0.0974
21	Gifu(Kakamigahara)	0.060	0.060	0.060	0.060	0.061	0.061	0.062	0.062	0.061	0.057～0.110
22	Shizuoka(Shizuoka)	0.034	0.034	0.034	0.034	0.033	0.034	0.034	0.034	0.035	0.0281～0.0765
23	Aichi(Nagoya)	0.039	0.039	0.039	0.039	0.039	0.039	0.040	0.040	0.040	0.035～0.074
24	Mie(Yokkaichi)	0.046	0.046	0.046	0.046	0.046	0.046	0.046	0.046	0.046	0.0416～0.0789
25	Shiga(Otsu)	0.033	0.032	0.032	0.033	0.033	0.033	0.034	0.033	0.033	0.031～0.061
26	Kyoto(Kyoto)	0.038	0.038	0.039	0.039	0.039	0.039	0.039	0.039	0.039	0.033～0.087
27	Osaka(Osaka)	0.042	0.042	0.043	0.043	0.043	0.043	0.043	0.043	0.043	0.042～0.061
28	Hyogo(Kobe)	0.037	0.037	0.037	0.037	0.037	0.037	0.037	0.037	0.037	0.035～0.076
29	Nara(Nara)	0.048	0.048	0.048	0.048	0.048	0.049	0.048	0.049	0.047	0.046～0.080
30	Wakayama(Wakayama)	0.031	0.032	0.032	0.032	0.032	0.032	0.032	0.032	0.032	0.031～0.056
31	Tottori(Tohhaku)	0.063	0.063	0.063	0.064	0.067	0.065	0.064	0.063	0.063	0.036～0.110
32	Shimane(Matsue)	0.045	0.046	0.048	0.049	0.046	0.045	0.045	0.045	0.045	0.037～0.131
33	Okayama(Okayama)	0.048	0.048	0.049	0.049	0.050	0.049	0.050	0.049	0.049	0.043～0.104
34	Hiroshima(Hiroshima)	0.048	0.048	0.049	0.049	0.049	0.049	0.049	0.048	0.046	0.035～0.069
35	Yamaguchi(Yamaguchi)	0.092	0.093	0.094	0.094	0.095	0.095	0.095	0.095	0.094	0.084～0.128
36	Tokushima(Tokushima)	0.038	0.038	0.038	0.039	0.038	0.038	0.038	0.038	0.038	0.037～0.067
37	Kagawa(Takamastu)	0.066	0.060	0.053	0.064	0.068	0.058	0.053	0.060	0.062	0.051～0.077
38	Ehime(Matsuyama)	0.048	0.048	0.048	0.048	0.047	0.047	0.047	0.047	0.047	0.045～0.074
39	Kochi(Kochi)	0.025	0.025	0.025	0.026	0.026	0.026	0.027	0.026	0.026	0.019～0.054
40	Fukuoka(Dazaifu)	0.036	0.037	0.037	0.037	0.037	0.036	0.037	0.037	0.037	0.034～0.079
41	Saga(Saga)	0.040	0.041	0.041	0.041	0.041	0.041	0.040	0.042	0.042	0.037～0.086
42	Nagasaki(Ohmura)	0.029	0.029	0.029	0.029	0.029	0.029	0.029	0.029	0.030	0.027～0.069
43	Kumamoto(Uto)	0.027	0.027	0.027	0.028	0.028	0.028	0.028	0.028	0.028	0.021～0.067
44	Oita(Oita)	0.049	0.050	0.050	0.050	0.050	0.050	0.050	0.050	0.050	0.048～0.085
45	Miyazaki(Miyazaki)	0.026	0.026	0.026	0.026	0.026	0.026	0.026	0.026	0.026	0.0243～0.0664
46	Kagoshima(Kagoshima)	0.035	0.035	0.035	0.035	0.036	0.036	0.036	0.036	0.035	0.0306～0.0943
47	Okinawa(Uruma)	0.021	0.021	0.021	0.021	0.022	0.022	0.022	0.022	0.021	0.0133～0.0575

*Figures for Miyagi Prefecture are measured by transportable monitoring post.
Moreover, the value of the fixed mount type monitoring post set up in Sendai City is described about the range of the value ordinary of the past.
*In Fukushima Prefecture, the monitoring post in Futaba-gun is located at an evacuated area, since it is difficult to measure, figures were measured in
* In Shimane Prefecture, readings are measured by alternative machine from 5pm on April 4 because of setting up the equipment.
*These figures are estimated as 1μGy/h=1μSv/h.
*The table was made by MEXT, based on the reports from prefectures.
*Usual value band means a range of the maximum and minimum value observed before the earthquake.
*The data, usual value band of Gunma Pref.,Yamanashi Pref. and Kouchi Pref., are corrected from the version released on April 9 19:00.

Readings of Environmental Radiation Level by emergency monitoring (Group 2) (4/23)

	2011/4/23	Measurement (μ Sv/h)							
	Sampling Points	Fukushima → Ono →Iwaki				Iwaki → Ono → Tamura → Fukushima			
		Measurement Time	Readings (inside the car)	Readings (Outside the car)	Notes	Measurement Time	Readings (inside the car)	Readings (Outside the car)	Notes
b1	Fukushima(Fukushima Branch)	9:27	0.43		Rain	15:36	0.49		Cloudy
b2	Fukushima					15:18	1.6	1.5	light rain
b3	Fukushima					15:13	0.9		Cloudy
b4	Kawamata					15:06	0.54		Cloudy
b5	Kawamata					14:57	0.75		Cloudy
b6	Kawamata					14:54	0.89		Cloudy
b7	Kawamata					14:52	0.85		Cloudy
b8	Kawamata					14:46	0.82		Cloudy
b9	Nihonmatsu					14:43	0.64		Cloudy
b10	Nihonmatsu					14:39	1.01		Cloudy
b11	Nihonmatsu					14:35	0.76		Cloudy
b12	Nihonmatsu					14:30	0.60		light rain
b13	Tamura					14:25	0.50	0.59	light rain
b14	Tamura					14:11	0.22	0.25	Rain
b15	Tamura					14:04	0.23		Rain
b16	Tamura					13:58	0.23		Rain
b17	Tamura					13:56	0.23		Rain
b18	Ono					13:53	0.25		Rain
b19	Ono					13:46	0.24		Rain
b20	Ono					13:46	0.23		Rain
b21	Ono					13:43	0.25		Rain
b42	Matsukawa P	9:40	0.72		Rain				
b43	Nihonmatsu IC	9:46	1.2		Rain				
b44	Adatara SA	9:54	0.54	1.09	Rain				
b45	Motomiya IC	10:02	0.88		Rain				
b46	Koriyama-higashi IC	10:12	0.75		Rain				
b47	Funehikimiharu IC	10:14	0.40		Rain				
b22	Ono	10:35	0.22	0.20	Rain Collected samples:Land soil・Leaf Vegitable・Drinking Water・Dust	13:37	0.18	0.19	Rain
b23	Ono	11:16	0.26		Rain	13:31	0.22		Rain
b24	Ono	11:18	0.26		Rain	13:29	0.23		Rain
b25	Ono	11:25	0.26		Rain	13:22	0.26		Rain
b48	Ono	11:29	0.29		Rain	13:18	0.31		Rain
b26	Ono	11:43	0.24		Rain	13:04	0.22		Rain
b27	Ono	11:52	0.26		Rain	12:56	0.24		Rain
b41	Iwaki (Iwaki joint government building)	12:04	0.25	0.22	Rain Collected samples:Land soil・Leaf Vegitable・Drinking Water・Dust				

Readings of Environmental Radiation Level by emergency monitoring (Group 3) (4/23)

	2011/4/23	Measurement (μ Sv/h)				
		Fukushima → Nihonmatsu → Tamura → Yamagiya → Tsukidate				
	Sampling Points	Measurement Time	Readings (inside the car)	Readings (Outside the car)	Weather	Notes
c1	Fukushima(Fukushima Branch)	9:27	0.73		Rain	
c2	Fukushima	9:46	0.91		Rain	
c3	Fukushima	9:50	0.82		Rain	
c4	Fukushima	10:04	1.3	1m 2.13 Ground Level 5.61	Rain	Collected samples:Land soil・Leaf Vegitable・Drinking Water・Dust
c5	Fukushima	10:45	1.0		Rain	
c6	Fukushima	10:57	0.73		Rain	
c7	Nihonmatsu/Tamura	11:01	0.72		Rain	
c8	Tamura	11:03	0.52	1m 0.55 Ground Level 0.72	Rain	
c9	Tamura	11:16	0.29	1m0.26 Ground Level 0.35	Rain	Collected samples:Land soil・Leaf Vegitable・Drinking Water・Dust
c10	Nihonmatsu	12:33	0.69		Rain	
c11	Kawamata	12:47	0.82		Rain	
c12	Kawamata	13:26	1.77	1m 2.18 Ground Level 3.32	Rain	Collected samples:Land soil・Leaf Vegitable・Drinking Water・Dust
c13	Kawamata	13:34	0.95		Rain	
c14	Date	13:40	0.84	1m 1.09 Ground Level 1.99	Rain	Collected samples:Land soil・Leaf Vegitable・Drinking Water・Dust
c15	Fukushima(Fukushima Branch)	14:42	0.67		Rain	

Readings of Environmental Radiation Level by emergency monitoring (Group 4) (4/23)

	2011/4/23	Measurement (μ Sv/h)				
	Sampling Points	Fukushima→Ootama→Sukagawa→Izumizaki →Shirakawa→Nishigou				
		Measurement Time	Readings (inside the car)	Readings (Outside the car)	Weather	Notes
d1	Fukushima(Fukushima Branch)	9:27	0.33		Rain	
d2	Hushiogami Junction	9:42	0.52		Rain	
d3	Route+Route459	10:01	0.79		Rain	
d4	Ootama Village Hall	10:16	0.53	1m0.63 Ground Level 1.01	Rain	Collected samples:Soil・Leaf Vegitable・Dust
d5	In front of Asahi Beer	11:05	1.1		Rain	
d6	Koriyama Route4	11:10	0.65		Rain	
d7	bypass highway+Route49	11:16	0.61		Rain	
d8	bypass highway	11:35	0.60		Rain	
d9	Sukagawa City Hall	11:53	0.20	1m 0.25 Ground Level 0.33	Rain	Collected samples:Soil・Leaf Vegitable・Dust
d10	Near Kagamiishi Town Hall	12:26	0.29		Rain	
d11	Kougen Street	12:40	0.27		Rain	
d12	Izumizaki Village Hall	12:47	0.40	1m0.48 Ground Level 0.75	Rain	Collected samples:Soil・Leaf Vegitable・Dust
d13	Shirakawa City Hall	14:20	0.45	1m0.72 Ground Level 0.93	Rain	Collected samples:Soil・Leaf Vegitable・Dust
d14	Nishigou Village Hall	14:56	0.38	1m0.62 Ground Level 0.72	Rain	Collected samples:Soil・Leaf Vegitable・Dust
d15	Shirakawa IC	15:37	0.58		Rain	
d16	Shirakawa-chuuou	15:42	0.49		Rain	
d17	Yabuki IC	15:49	0.33		Rain	
d18	Azumi PA	16:03	1.0		Rain	
d19	Koriyama IC	16:11	0.89		Rain	
d20	Nihonmatsu IC	16:25	1.07		Rain	
d21	Fukushima-matsukawa P	16:31	0.65		Rain	
d22	Fukushima-nishi IC	16:39	0.51		Rain	

Readings at Monitoring Post out of 20 Km Zone of Fukushima Dai-ichi NPP

As of 16:00 April 24, 2011
Ministry of Education, Culture, Sports, Science and Technology (MEXT)

○Monitoring Outputs by MEXT

*Boldface and underlined readings are new.

*1 measured by Geiger-Müller counter
*2 measured by ionization chamber type survey meter
*3 measured by NaI scintillator detector
*4 variation range of the measuring data in measuring time

Monitoring Post (length from NPP)		Monitoring Time	Reading (unit : μSv / h)	測定位置	測定位置の備考	Weather	Reading by
Reading Point 【1】	Fukushima city Sugitsuma town (About60kmNorth/West)	2011/4/24 8:34	1.2 *2	N: 37° ou' 12.6" E: 140° 28' 02.9"	20110330 確認	No Rain	JAEA (Japan Atomic Energy Agency)
Reading Point 【2】	Fukushima city Onami Takinoiri (About55kmNorth/West)	2011/4/24 9:32	2.1 *2	N: 37° 41' 12.7" E: 140° 33' 29.3"	20110330 確認	No Rain	MEXT
Reading Point 【3】	Date city Ryozen town Ishida Hikohei (About45kmNorth/West)	2011/4/24 10:32	2.0 *2	N: 37° 41' 12.7" E: 140° 33' 29.3"	20110330 確認	No Rain	MEXT
Reading Point 【5】	**Soma city Nakanotaramae (About45kmNorth)**	**2011/4/24 11:32**	**0.4 *2**	**N: 37° 45' 06.7" E: 140° 41' 29.2"**	**20110402 確認**	**No Rain**	**MEXT**
Reading Point 【6】	**Minami Soma city Kashima ward Nishimachi (About35kmNorth)**	**2011/4/24 12:19**	**0.8 *2**	**N: 37° 29' 24.2" E: 140° 34' 54.2"**	**20110330 確認**	**No Rain**	**MEXT**
Reading Point 【7】	**Minami Soma city Kashima ward Terauchi Motoyashiki (About35kmNorth)**	**2011/4/24 12:46**	**0.7 *2**	**N: 37° 29' 24.2" E: 140° 34' 54.2"**	**20110330 確認**	**No Rain**	**MEXT**
Reading Point 【10】	**Nihonmatsu city Harimichi Nakajima (About40kmNorth/West)**	**2011/4/24 13:33**	**0.9 *2**	**N: 37° 33' 03.2" E: 140° 44' 25.0"**	**20110330 確認**	**No Rain**	**JAEA (Japan Atomic Energy Agency)**
Reading Point 【11】	**Nihonmatsu city Ota aza Shimoda (About40kmNorth/West)**	**2011/4/24 12:36**	**1.3 *2**	**N: 37° 33' 03.2" E: 140° 44' 25.0"**	**20110330 確認**	**No Rain**	**JAEA (Japan Atomic Energy Agency)**
Reading Point 【12】	**Tamura city Funehiki town Funehiki aza Ozawakawashiro (About40kmWest)**	**2011/4/24 12:04**	**0.2 *2**	**N: 37° 33' 03.2" E: 140° 44' 25.0"**	**20110330 確認**	**No Rain**	**JAEA (Japan Atomic Energy Agency)**
Reading Point 【13】	**Tamura city Tokiwa town Nishimuki Yakata (About40kmWest)**	**2011/4/24 11:53**	**0.3 *2**	**N: 37° 33' 03.2" E: 140° 44' 25.0"**	**20110330 確認**	**No Rain**	**JAEA (Japan Atomic Energy Agency)**
Reading Point 【14】	**Tamura city Tokiwa town Tokiwa Uchimachi (About35kmWest)**	**2011/4/24 11:35**	**0.2 *2**	**N: 37° 33' 03.2" E: 140° 44' 25.0"**	**20110330 確認**	**No Rain**	**JAEA (Japan Atomic Energy Agency)**
Reading Point 【15】	**Tamura city Tokiwa town Yamane Kashima (About35kmWest)**	**2011/4/24 11:14**	**0.5 *2**	**N: 37° 33' 03.2" E: 140° 44' 25.0"**	**20110330 確認**	**No Rain**	**JAEA (Japan Atomic Energy Agency)**
Reading Point 【20】	**Tamura city Funehiki town Niitate shimo (About45kmNorth/West)**	**2011/4/24 13:54**	**0.6 *2**	**N: 37° 29' 24.2" E: 140° 34' 54.2"**	**20110330 確認**	**No Rain**	**JAEA (Japan Atomic Energy Agency)**
Reading Point 【21】	**Futaba County Katsurao Village Kaminogawa (About30kmWest/North/West)**	**2011/4/24 13:25**	**3.2 *2**	**N: 37° 45' 06.7" E: 140° 41' 29.2"**	**20110402 確認**	**No Rain**	**JAEA (Japan Atomic Energy Agency)**
Reading Point 【22】	**Tamura city Funehiki town Kamiutsushi Ushirota (About35kmWest/North/West)**	**2011/4/24 13:38**	**0.2 *2**	**N: 37° 45' 06.7" E: 140° 41' 29.2"**	**20110402 確認**	**No Rain**	**JAEA (Japan Atomic Energy Agency)**
Reading Point 【23】	**Tamura City Funehiki town Minamiutsushi Suicyuuchi (About35kmWest/North/West)**	**2011/4/24 13:46**	**0.8 *2**	**N: 37° 45' 06.7" E: 140° 41' 29.2"**	**20110402 確認**	**No Rain**	**JAEA (Japan Atomic Energy Agency)**
Reading Point 【31】	Futaba county Namie town Tsushima Nakaoki (About30kmWest/North/West)	2011/4/24 10:04	10.8 *2	N: 37° 41' 12.7" E: 140° 33' 29.3"	20110330 確認	No Rain	JAEA (Japan Atomic Energy Agency)
Reading Point 【32】	Futaba county Namie town Akougi Teshichiro (About30kmNorth/West)	2011/4/24 10:28	24.2 *2	N: 37° 35' 42.0" E: 140° ' 14.5"	20110330 確認	No Rain	JAEA (Japan Atomic Energy Agency)
Reading Point 【33】	Soma county Iitate village Nagadoro (About30kmNorth/West)	2011/4/24 10:44	15.1 *2	N: 37° 36' 34.6" E: 140° 45' 09.1"	20110330 確認	No Rain	JAEA (Japan Atomic Energy Agency)
Reading Point 【34】	**Futaba county Namie town Tsushima Taikouji (About30kmNorth/West)**	**2011/4/24 12:03**	**4.9 *2**	**N: 37° 45' 06.7" E: 140° ' 29.2"**	**20110402 確認**	**No Rain**	**JAEA (Japan Atomic Energy Agency)**
Reading Point 【36】	Date county Kawamata town Yamakiya Oonukari (About40kmNorth/West)	2011/4/24 9:39	4.0 *2	N: 37° 41' 12.7" E: 140° 33' 29.3"	20110330 確認	No Rain	JAEA (Japan Atomic Energy Agency)
Reading Point 【37】	Date city Ryozen town Ishida Hojizawa (About50kmNorth/West)	2011/4/24 10:18	3.5 *2	N: 37° 41' 12.7" E: 140° 33' 29.3"	20110330 確認	No Rain	MEXT
Reading Point 【39】	**Soma city Yamakami Kaminamiki (About45kmNorth)**	**2011/4/24 11:05**	**0.3 *2**	**N: 37° 41' 12.7" E: 140° 33' 29.3"**	**20110330 確認**	**No Rain**	**MEXT**
Reading Point 【76】	Futaba county Kawauchi village Kamikawauchi Hayawata (About20kmSouth/West)	2011/4/24 10:23	0.7 *2	N: 37° ' 25.3" E: 140° 48' 25.7"	20110402 確認	No Rain	JAEA (Japan Atomic Energy Agency)
Reading Point 【79】	**Futaba county Namie town shimotsushima kayabuka (About30kmNorth/West)**	**2011/4/24 11:16**	**10.1 *2**	**N: 37° 33' 03.2" E: 140° 44' 25.0"**	**20110330 確認**	**No Rain**	**JAEA (Japan Atomic Energy Agency)**
Reading Point 【83】	**Futaba county Namie town Akouji Kunugidaira (About20kmNorth/West)**	**2011/4/24 11:40**	**46.3 *2**	**N: 37° 33' 03.2" E: 140° 44' 25.0"**	**20110330 確認**	**No Rain**	**JAEA (Japan Atomic Energy Agency)**
Reading Point 【101】	Date city Ryozen town Oishi aza Minowa (About55kmNorth/West)	2011/4/24 9:55	1.0 *2	N: 37° 41' 12.7" E: 140° 33' 29.3"	20110330 確認	No Rain	MEXT
Reading Point 【104】	**Futaba county Katsurao village Oaza Ochiai aza Ochiai (About25kmWest/North/West)**	**2011/4/24 12:24**	**1.7 *2**	**N: 37° 33' 03.2" E: 140° 44' 25.0"**	**20110330 確認**	**No Rain**	**JAEA (Japan Atomic Energy Agency)**
Reading Point 【105】	Tamura city Miyakoji town Furumichi aza Teranomae (About20kmWest)	2011/4/24 10:55	0.3 *2	N: 37° 33' 03.2" E: 140° 44' 25.0"	20110330 確認	No Rain	JAEA (Japan Atomic Energy Agency)
Reading Point 【106】	Iwaki city Kawamae town Ojiroi aza Syokangoya (About30kmSouth/West)	2011/4/24 9:58	0.9 *2	N: 37° 41' 12.7" E: 140° 33' 29.3"	20110330 確認	No Rain	JAEA (Japan Atomic Energy Agency)

Readings at Monitoring Post out of Fukushima Dai-ichi NPP

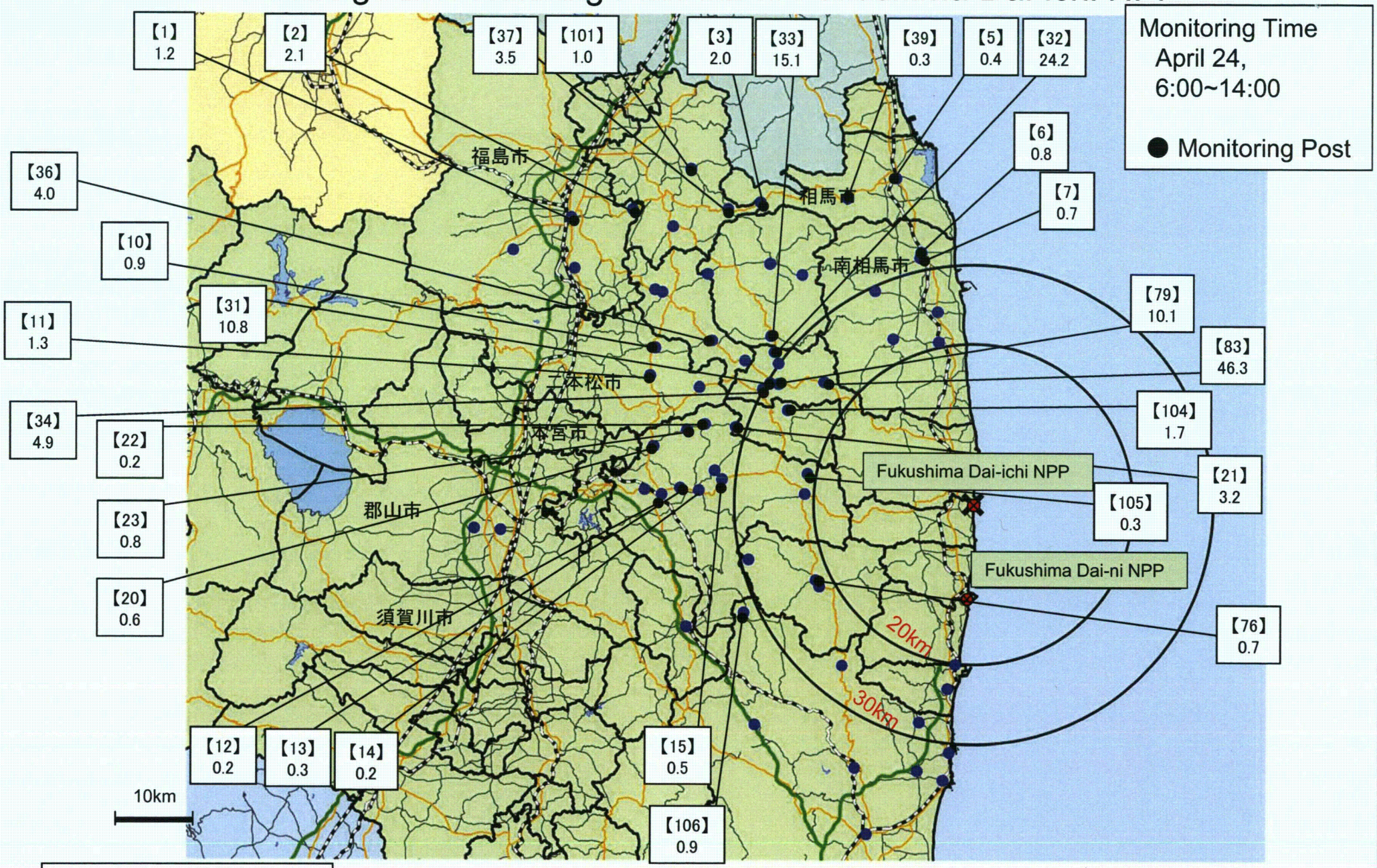

Unit: μ Sv per hour

Circles indicate approximate range.

From: HOO Hoc
Sent: Sunday, April 24, 2011 11:03 AM
To: LIA07 Hoc; LIA08 Hoc; OST01 HOC
Subject: FW: Radiation data by MEXT
Attachments: (Japanese)20110424_16.pdf; (unofficial)(Japanese)20110424_16.pdf; (Japanese)20110424_17.pdf; (Japanese)20110424_18.pdf; (Japanese)20110424_19.pdf; (Japanese)20110424_20.pdf; (Japanese)20110424_21.pdf; (Japanese)20110424_22-1.pdf; (Japanese)20110424_22-2.pdf; (Japanese)20110424_22-3.pdf

Headquarters Operations Officer
U.S. Nuclear Regulatory Commission
Phone: 301-816-5100
Fax: 301-816-5151
email: hoo.hoc@nrc.gov
secure e-mail: hoo1@nrc.sgov.gov

-----Original Message-----
From: eda@mext.go.jp [mailto:eda@mext.go.jp]
Sent: Sunday, April 24, 2011 9:55 AM
To (b)(6)

(b)(6)

Cc: saigai03@mext.go.jp; akasaka@mext.go.jp; senami@mext.go.jp
Subject: Radiation data by MEXT

Dear Sirs and Madams,

Please see attached the documents.

WWW/15

"(Japanese)20110424_22-1","(Japanese)20110424_22-2" and "(Japanese)20110424_22-3" are the files regarding re-measurement in schools and parks by Fukushima Pref. English version will be sent later.

We have revised the data of fallout for April 22 and 23 as follows, because some measurments were completed.

April 22 "(English)20110422_20.pdf"

	I-131	Cs-137
Fukushima	32	42 MBq/km^2

April 23 "(English)20110423_13.pdf"

	I-131	Cs-137
Tochigi	37	69 MBq/km^

Sincerely yours,
Kei EDA
EOC, Ministry of Education,Culture, Sports, Science & Technology (MEXT), Japan

環境放射能水準調査結果（定時降下物）
（4月23日9時～4月24日9時採取）

H23.4.24 19:00

(MBq/km^2)

	都道府県名	定時降下物		
		I－131	Cs－137	備考
1	北海道（札幌市）	不検出	不検出	
2	青森県（青森市）	不検出	不検出	
3	岩手県（盛岡市）	不検出	不検出	
4	宮城県	－	－	震災被害によって計測不能
5	秋田県（秋田市）	不検出	不検出	
6	山形県（山形市）	不検出	不検出	
7	福島県（福島市）	－	－	現在測定中
8	茨城県（ひたちなか市）	不検出	40	
9	栃木県（宇都宮市）	－	－	現在測定中
10	群馬県（前橋市）	不検出	10	
11	埼玉県（さいたま市）	不検出	35	
12	千葉県（市原市）	不検出	不検出	
13	東京都(新宿区)	不検出	不検出	
14	神奈川県（茅ヶ崎市）	不検出	不検出	
15	新潟県（新潟市）	不検出	不検出	
16	富山県（射水市）	不検出	不検出	
17	石川県（金沢市）	不検出	不検出	
18	福井県（福井市）	不検出	不検出	
19	山梨県（甲府市）	不検出	不検出	
20	長野県（長野市）	不検出	不検出	
21	岐阜県（各務原市）	不検出	不検出	
22	静岡県（御前崎市）	不検出	不検出	
23	愛知県(名古屋市)	不検出	不検出	
24	三重県（四日市市）	不検出	不検出	
25	滋賀県（大津市）	不検出	不検出	
26	京都府（京都市）	不検出	不検出	
27	大阪府（大阪市）	不検出	不検出	
28	兵庫県（神戸市）	不検出	不検出	
29	奈良県（奈良市）	不検出	不検出	
30	和歌山県（和歌山市）	不検出	不検出	
31	鳥取県（東伯郡）	不検出	不検出	
32	島根県（松江市）	不検出	不検出	
33	岡山県（岡山市）	不検出	不検出	
34	広島県（広島市）	不検出	不検出	
35	山口県（山口市）	不検出	不検出	
36	徳島県（徳島市）	不検出	不検出	
37	香川県(高松市)	不検出	不検出	
38	愛媛県（八幡浜市）	不検出	不検出	
39	高知県（高知市）	不検出	不検出	
40	福岡県（太宰府市）	不検出	不検出	
41	佐賀県（佐賀市）	不検出	不検出	
42	長崎県（大村市）	不検出	不検出	
43	熊本県（宇土市）	不検出	不検出	
44	大分県（大分市）	不検出	不検出	
45	宮崎県（宮崎市）	不検出	不検出	
46	鹿児島県（鹿児島市）	不検出	不検出	
47	沖縄県（南城市）	不検出	不検出	

*文部科学省が各都道府県等からの報告に基づき作成

福島県環境放射線再モニタリング調査結果（小学校・中学校・幼稚園・保育園）

平成23年4月24日
福島県災害対策本部（原子力班）

No.	市町村	区分	調査地点	調査日時	空間線量率測定値（μSv/h） 校舎外平均値 1m	校舎外平均値 50cm	コンクリート敷地値 1m	コンクリート敷地値 50cm	校舎内平均値 1m	校舎内平均値 50cm	体育館 1m	体育館 50cm	天候	窓・中心別校舎内平均値（μSv/h） 窓側平均 1m	窓側平均 50cm	中心平均 1m	中心平均 50cm	備考
1	二本松市	認可外	おひさま保育園	4/22 14:50～15:50		3.1		2.4		1.0		—	曇り		1.3		0.84	園庭は芝生　再測定予定（4月7日測定結果　3.9μSv/h）
2	郡山市	私立幼稚園	エムポリアム幼稚園	4/22 9:58～10:30		3.1		2.0		0.46		0.32	曇り		0.57		0.36	
3	二本松市	公立小学校	二本松市立小浜小学校	4/22 13:00～13:40		2.9		1.6		0.34		0.29	曇り		0.49		0.19	
4	二本松市	公立幼稚園	二本松市立大平幼稚園	4/22 9:35～11:10		2.8		1.6		0.38		0.22	曇り		0.53		0.22	
5	郡山市	認可外	カインズインターナショナルスクール															廃止届出済のため欠測
6	福島市	公立小学校	福島市立青木小学校	4/22 9:10～10:08		2.1		0.90		0.14		0.26	曇り		0.15		0.12	
7	福島市	公立小学校	福島市立飯野小学校	4/22 9:17～10:08		2.5		2.0		0.17		0.23	曇り		0.19		0.15	
8	福島市	公立中学校	福島市立福島第四中学校	4/22 6:45～7:45	2.5		1.2		0.22		0.26		曇り	0.24		0.21		
9	福島市	公立中学校	福島市立福島第三中学校	4/22 15:14～16:13	2.3		1.0		0.35		0.22		曇り	0.56		0.14		
10	福島市	保育園	春日保育所	4/22 12:45～13:25		2.7		1.3		0.33		0.20	曇り		0.42		0.24	
11	福島市	認可外	篤仁会富士病院託児所	4/22 9:13～10:25		2.6		1.7		0.91		—	曇り		1.1		0.74	
12	二本松市	公立小学校	二本松市立二本松北小学校	4/22 15:20～16:35		2.7		0.70		0.14		0.20	曇り		0.15		0.13	
13	二本松市	公立中学校	二本松市立東和中学校	4/22 9:40～10:30	2.3		1.1		0.36		0.27		曇り	0.56		0.17		
14	二本松市	認可外	きらきら保育園	4/22 8:45～9:15		3.1		2.1		0.99		1.1	曇り		1.3		0.73	1地点1回の測定
15	本宮市	公立小学校	本宮市立本宮小学校 第1グラウンド	4/22 9:00～11:20		2.5		1.9		0.22		0.20	曇り		0.20		0.16	
			第2グラウンド			2.9												
16	郡山市	私立幼稚園	たちばな幼稚園	4/22 10:53～11:25		3.2		2.1		0.24		0.19	晴れ		0.31		0.17	
17	郡山市	保育園	鶴見担保育所	4/22 12:52～13:50		2.8		1.8		0.35		—	晴れ		0.37		0.20	
18	福島市	公立小学校	福島市立福島第四小学校	4/22 10:00～11:30		2.9		2.0		0.16		0.38	曇り		0.17		0.15	
19	福島市	公立中学校	福島市立飯野中学校	4/22 10:48～11:30	2.3		1.2		0.18		0.23		曇り	0.22		0.14		
20	福島市	公立幼稚園	福島市立岡山幼稚園	4/22 10:47～11:33		2.4		1.6		0.40		0.22	曇り		0.61		0.18	
21	二本松市	公立小学校	二本松市立大平小学校	4/22 11:20～13:05		2.1		1.6		0.24		0.27	曇り		0.32		0.15	
22	二本松市	保育園	小浜保育所	4/22 14:45～15:20		3.0		2.3		0.85		0.86	曇り		0.93		0.77	
23	本宮市	公立中学校	本宮市立本宮第二中学校	4/22 11:40～13:00	2.1		1.4		0.48		0.30		曇り	0.58		0.38		
24	本宮市	公立中学校	本宮市立白沢中学校	4/22 10:30～11:30	2.5		1.6		0.20		0.24		曇り	0.24		0.16		
25	本宮市	保育園	本宮第三保育所	4/22 8:50～9:20		2.3		1.6		0.38		0.35	曇り		0.44		0.31	
26	本宮市	保育園	本宮第一保育所	4/22 13:00～15:00		2.8		2.0		0.57		—	曇り		0.73		0.41	
27	郡山市	公立小学校	郡山市立桃見台小学校	4/22 10:05～10:55		2.4		1.6		0.14		0.27	曇り		0.15		0.13	
28	郡山市	公立小学校	郡山市立高倉小学校	4/22 9:00～10:20		2.8		2.0		0.25		0.26	曇り		0.30		0.19	

※　測定場所の違い等を考慮して基準値3．8の10%余裕をみて3．4以上を再調査。

福島県環境放射線再モニタリング調査結果（高校・公園）

No.	市町村	区分	調査地点	調査日時	空間線量率測定値（μSv/h） 校舎外平均値 1m	校舎外平均値 50cm	コンクリート敷地値 1m	コンクリート敷地値 50cm	校舎内平均値 1m	校舎内平均値 50cm	体育館 1m	体育館 50cm	天候	窓・中心別校舎内平均値（μSv/h） 窓側平均 1m	窓側平均 50cm	中心平均 1m	中心平均 50cm	備考
1	福島市	高校	福島東稜高校	4/22 10:25～11:40	3.2		1.6		0.25		0.22		曇り	0.30		0.19		再測定予定 （4月13日測定結果 4.2μSv/h）
2	福島市	高校	福島成蹊高校	4/22 12:05～13:10	3.2		1.6		0.20		0.19		曇り	0.32		0.09		再測定予定 （4月13日測定結果 4.1μSv/h）
3	福島市	高校	橘高校	4/22 13:00～14:15	3.1		2.0		0.33		0.20		曇り	0.47		0.19		再測定予定 （4月13日測定結果 3.8μSv/h）
4	福島市	高校	福島中央高校・福島南高校	4/22 13:00～14:30	3.4		1.8		0.31		0.26		曇り	0.46		0.17		
5	郡山市	高校	郡山商業高校	4/22 13:06～14:35	2.7		1.9		0.33		0.25		曇り	0.49		0.16		
6	福島市	高校	福島東高校	4/22 10:30～11:30	2.7		1.3		0.26		0.26		曇り	0.39		0.13		

No.	市町村	区分	調査地点	調査日時	空間線量率測定値（μSv/h） 四隅 平均値 1m	四隅 平均値 50cm	四隅 平均値 1m	四隅 平均値 50cm	四隅 平均値 1m	四隅 平均値 50cm	四隅 平均値 1m	四隅 平均値 50cm	中心平均値 1m	中心平均値 50cm	天候	公園内平均値（μSv/h） 1m	公園内平均値（μSv/h） 50cm	備考
1	福島市	公園	信夫山子供の森公園	4/22 13:40～14:00		3.3		3.3		4.3		4.2		3.7	曇り		3.8	再測定予定 （4月13日測定結果 4.0μSv/h）
2	福島市	公園	新浜公園	4/22 12:20～12:40		3.9		4.0		3.9		3.7		4.1	曇り		3.9	芝生広場　再測定予定
				4/22 12:00～12:20		2.8		3.1		3.0		2.9		3.1			3.0	近隣の庭　（4月13日測定結果 4.0μSv/h）
3	郡山市	公園	酒蓋公園	4/22 9:15～9:25		4.2		3.7		3.9		4.0		3.8	曇り		3.9	北西部
				4/22 8:55～9:10		3.5		4.2		3.7		3.8		4.2			3.9	南西部　再測定予定
				4/22 9:04～9:19		3.7		3.5		3.3		4.0		3.3			3.6	南東部　（4月14日測定結果 3.9μSv/h）
				4/22 8:45～8:58		3.7		3.8		3.9		3.8		3.7			3.8	北東部
4	福島市	公園	菅原公園	4/22 9:10～10:00		2.9		3.4		2.8		2.8		2.9	曇り		3.0	
5	福島市	公園	南向台第3公園	4/22 11:10～11:20		3.5		3.6		3.6		3.8		4.0	曇り		3.7	
6	二本松市	公園	杉田仲ノ内団地公園	4/22 8:45～8:58		3.5		3.6		3.4		3.4		3.7	曇り		3.5	北部
				4/22 9:00～9:12		2.8		2.8		2.5		3.2		3.1			2.9	西部
				4/22 9:19～9:30		3.3		3.3		3.0		3.0		3.0			3.1	南部
7	本宮市	公園	岩角農村公園	4/22 9:10～10:10		4.1		3.9		3.8		3.7		4.1	曇り		3.9	再測定予定 （4月13日測定結果 3.6μSv/h）
8	二本松市	公園	金色久保公園	4/22 9:15～9:45		2.5		2.3		2.2		2.1		2.6	曇り		2.3	
9	二本松市	公園	日渉公園	4/22 13:15～13:45		4.3		3.9		3.9		3.8		3.5	曇り		3.9	再測定予定 （4月13日測定結果 3.5μSv/h）
10	福島市	公園	稲場公園	4/22 10:30～11:20		3.1		3.1		3.1		2.9		3.4	曇り		3.1	
11	二本松市	公園	若宮公園	4/22 10:23～10:37		2.8		3.0		3.2		3.2		3.3	曇り		3.1	
12	二本松市	公園	向原公園	4/22 8:35～8:50		2.5		2.5		2.5		2.6		2.8	曇り		2.6	
13	二本松市	公園	松南団地公園	4/22 10:37～10:47		3.2		3.3		2.3		2.8		3.2	曇り		3.0	北部
				4/22 10:21～10:31		2.4		2.7		2.7		2.5		2.8			2.6	西部

※ 測定場所の違い等を考慮して基準値3．8の10%余裕をみて3．4以上を再調査。

福島第一原子力発電所の20km以遠のモニタリング結果について

平成23年4月24日　19時00分現在
文　部　科　学　省

○文部科学省が集計した結果

注）太字下線データが今回追加分

＊1　GM（ガイガーミューラー計数管）における値
＊2　電離箱における値
＊3　NaI（ヨウ化ナトリウム）シンチレータにおける値
＊4　測定時間内における測定値の変動範囲

測定場所（福島第一発電所からの距離）		測定日時	数値（マイクロシーベルト／時）（記載のない限り屋外）	測定位置	測定位置の備考	天候	実施者
測定エリア【1】	**福島市杉妻町（約60km北西）**	**4月24日15時07分**	**1.3 *2**	**N: 37° ou' 12.6″ E: 140° 28' 02.9″**	**20110330 確認**	**降雨なし**	**日本原子力研究開発機構**
測定エリア【1】	福島市杉妻町（約60km北西）	4月24日8時34分	1.2 *2	N: 37° ou' 12.6″ E: 140° 28' 02.9″	20110330 確認	降雨なし	日本原子力研究開発機構
測定エリア【2】	福島市大波滝ノ入（約55km北西）	4月24日9時32分	2.1 *2	N: 37° 41' 12.7″ E: 140° 33' 29.3″	20110330 確認	降雨なし	文部科学省
測定エリア【3】	伊達市霊山町石田彦平（約45km北西）	4月24日10時32分	2.0 *2	N: 37° 41' 12.7″ E: 140° 33' 29.3″	20110330 確認	降雨なし	文部科学省
測定エリア【4】	**伊達郡川俣町大字鍛沢字川端（約50km北西）**	**4月24日14時30分**	**1.0 *2**	**N: 37° 39' 30.0″ E: 140° 35' 54.0″**	**20110330 確認**	**降雨なし**	**日本原子力研究開発機構**
測定エリア【5】	相馬市中野寺前（約45km北）	4月24日11時32分	0.4 *2	N: 37° 45' 06.7″ E: 140° 41' 29.2″	20110402 確認	降雨なし	文部科学省
測定エリア【6】	南相馬市鹿島区西町（約35km北）	4月24日12時19分	0.8 *2	N: 37° 29' 24.2″ E: 140° 34' 54.2″	20110330 確認	降雨なし	文部科学省
測定エリア【7】	南相馬市鹿島区寺内本屋敷（約35km北）	4月24日12時46分	0.7 *2	N: 37° 29' 24.2″ E: 140° 34' 54.2″	20110330 確認	降雨なし	文部科学省
測定エリア【10】	二本松市針道中島（約40km北西）	4月24日13時33分	0.9 *2	N: 37° 33' 03.2″ E: 140° 44' 25.0″	20110330 確認	降雨なし	日本原子力研究開発機構
測定エリア【11】	二本松市太田字下田（約40km北西）	4月24日12時36分	1.3 *2	N: 37° 33' 03.2″ E: 140° 44' 25.0″	20110330 確認	降雨なし	日本原子力研究開発機構
測定エリア【12】	田村市船引町船引字小沢川代（約40km西）	4月24日12時04分	0.2 *2	N: 37° 33' 03.2″ E: 140° 44' 25.0″	20110330 確認	降雨なし	日本原子力研究開発機構
測定エリア【13】	田村市常葉町西向屋形（約40km西）	4月24日11時53分	0.3 *2	N: 37° 33' 03.2″ E: 140° 44' 25.0″	20110330 確認	降雨なし	日本原子力研究開発機構
測定エリア【14】	田村市常葉町常葉内町（約35km西）	4月24日11時35分	0.2 *2	N: 37° 33' 03.2″ E: 140° 44' 25.0″	20110330 確認	降雨なし	日本原子力研究開発機構
測定エリア【15】	田村市常葉町山根鹿島（約35km西）	4月24日11時14分	0.5 *2	N: 37° 33' 03.2″ E: 140° 44' 25.0″	20110330 確認	降雨なし	日本原子力研究開発機構
測定エリア【20】	田村市船引町新舘下（約45km北西）	4月24日13時54分	0.6 *2	N: 37° 29' 24.2″ E: 140° 34' 54.2″	20110330 確認	降雨なし	日本原子力研究開発機構
測定エリア【21】	双葉郡葛尾村上野川（約30km西北西）	4月24日13時25分	3.2 *2	N: 37° 45' 06.7″ E: 140° 41' 29.2″	20110402 確認	降雨なし	日本原子力研究開発機構
測定エリア【22】	田村市船引町上移字後田（約35km西北西）	4月24日13時38分	0.2 *2	N: 37° 45' 06.7″ E: 140° 41' 29.2″	20110402 確認	降雨なし	日本原子力研究開発機構
測定エリア【23】	田村市船引町南移水中内（約35km西北西）	4月24日13時46分	0.8 *2	N: 37° 45' 06.7″ E: 140° 41' 29.2″	20110402 確認	降雨なし	日本原子力研究開発機構
測定エリア【31】	双葉郡浪江町津島仲沖（約30km西北西）	4月24日10時04分	10.8 *2	N: 37° 41' 12.7″ E: 140° 33' 29.3″	20110330 確認	降雨なし	日本原子力研究開発機構
測定エリア【32】	双葉郡浪江町赤宇木手七郎（約30km北西）	4月24日10時28分	24.2 *2	N: 37° 35' 42.0″ E: 140° ' 14.5″	20110330 確認	降雨なし	日本原子力研究開発機構
測定エリア【33】	相馬郡飯舘村長泥（約30km北西）	4月24日10時44分	15.1 *2	N: 37° 36' 34.6″ E: 140° 45' 09.1″	20110330 確認	降雨なし	日本原子力研究開発機構
測定エリア【34】	双葉郡浪江町津島大高木（約30km北西）	4月24日12時03分	4.9 *2	N: 37° 45' 06.7″ E: 140° ' 29.2″	20110402 確認	降雨なし	日本原子力研究開発機構
測定エリア【36】	伊達郡川俣町山木屋大洪（約40km北西）	4月24日9時39分	4.0 *2	N: 37° 41' 12.7″ E: 140° 33' 29.3″	20110330 確認	降雨なし	日本原子力研究開発機構
測定エリア【37】	伊達市霊山町石田宝司沢（約50km北西　）	4月24日10時18分	3.5 *2	N: 37° 41' 12.7″ E: 140° 33' 29.3″	20110330 確認	降雨なし	文部科学省
測定エリア【39】	相馬市山上上並木（約45km北）	4月24日11時05分	0.3 *2	N: 37° 41' 12.7″ E: 140° 33' 29.3″	20110330 確認	降雨なし	文部科学省
測定エリア【41】	**田村市都路町古道（約20km西）**	**4月24日12時45分**	**0.6 *2**			**降雨なし**	**電力会社**
測定エリア【41】	**田村市都路町古道（約20km西）**	**4月24日9時30分**	**0.6 *2**			**降雨なし**	**電力会社**
測定エリア【42】	**田村市常葉町山根富岡（約30km西）**	**4月24日13時00分**	**0.7 *2**			**降雨なし**	**電力会社**
測定エリア【42】	**田村市常葉町山根富岡（約30km西）**	**4月24日9時50分**	**0.7 *2**			**降雨なし**	**電力会社**
測定エリア【43】	**双葉郡川内村下川内宮渡（約20km南西）**	**4月24日15時00分**	**0.4 *2**			**降雨なし**	**電力会社**
測定エリア【43】	**双葉郡川内村下川内宮渡（約20km南西）**	**4月24日11時00分**	**0.4 *2**			**降雨なし**	**電力会社**
測定エリア【44】	**いわき市大久町大久矢ノ目沢（約30km南）**	**4月24日13時00分**	**0.5 *2**			**降雨なし**	**電力会社**
測定エリア【44】	**いわき市大久町大久矢ノ目沢（約30km南）**	**4月24日10時00分**	**0.5 *2**			**降雨なし**	**電力会社**
測定エリア【45】	**双葉郡楢葉町山田岡美し森（約20km南）**	**4月24日13時01分**	**0.8 *2**			**降雨なし**	**電力会社**
測定エリア【45】	**双葉郡楢葉町山田岡美し森（約20km南）**	**4月24日9時34分**	**0.7 *2**			**降雨なし**	**電力会社**
測定エリア【46】	**伊達郡川俣町山木屋向出山（約30km北西）**	**4月24日13時10分**	**3.8 *2**			**降雨なし**	**電力会社**
測定エリア【46】	**伊達郡川俣町山木屋向出山（約30km北西）**	**4月24日10時10分**	**3.9 *2**			**降雨なし**	**電力会社**
測定エリア【51】	**田村郡小野町小野新町舘廻**	**4月24日13時11分**	**0.2 *3**			**降雨なし**	**福島県**

＊1　GM(ガイガーミューラー計数管)における値
＊2　電離箱における値
＊3　NaI(ヨウ化ナトリウム)シンチレータにおける値
＊4　測定時間内における測定値の変動範囲

測定場所 (福島第一発電所からの距離)		測定日時	数値 (マイクロシーベルト／時) (記載のない限り屋外)	測定位置	測定位置の備考	天候	実施者
測定エリア【51】	田村郡小野町小野新町舘廻 (約40km南西)	4月24日10時07分	0.2 *3			降雨なし	福島県
測定エリア【52】	田村市船引町船引馬場川原 (約40km西)	4月24日13時46分	0.2 *3			降雨なし	福島県
測定エリア【52】	田村市船引町船引馬場川原 (約40km西)	4月24日10時59分	0.3 *3			降雨なし	福島県
測定エリア【61】	相馬郡飯舘村八木沢 (約40km北西)	4月24日13時47分	4.5 *3			降雨なし	福島県
測定エリア【61】	相馬郡飯舘村八木沢 (約40km北西)	4月24日11時59分	4.2 *3			降雨なし	福島県
測定エリア【62】	相馬郡飯舘村草野大師堂 (約40km北西)	4月24日13時59分	5.6 *3			降雨なし	福島県
測定エリア【62】	相馬郡飯舘村草野大師堂 (約40km北西)	4月24日11時50分	5.3 *3			降雨なし	福島県
測定エリア【63】	相馬郡飯舘村二枚橋 (約45km北西)	4月24日14時20分	1.6 *3			降雨なし	福島県
測定エリア【63】	相馬郡飯舘村二枚橋 (約45km北西)	4月24日10時41分	1.6 *3			降雨なし	福島県
測定エリア【71】	双葉郡広野町下北迫苗代替 (約25km南)	4月24日9時40分	0.9 *2	N: 37°33'03.2" E: 140°44'25.0"	20110330 確認	降雨なし	警察(NBC対策部隊)
測定エリア【72】	いわき市久之浜町久之浜字北荒蒔 (約30km南)	4月24日10時30分	0.6 *2	N: 37°33'03.2" E: 140°44'25.0"	20110330 確認	降雨なし	警察(NBC対策部隊)
測定エリア【73】	いわき市四倉町 (約35km南)	4月24日11時00分	0.5 *2			降雨なし	警察(NBC対策部隊)
測定エリア【74】	いわき市小川町高萩 (約35km南)	4月24日11時23分	0.2 *2			降雨なし	警察(NBC対策部隊)
測定エリア【75】	いわき市内郷御厩町 (約45km南)	4月24日7時50分	0.1 *2	N: 37°33'03.2" E: 140°44'25.0"	20110330 確認	降雨なし	警察(NBC対策部隊)
測定エリア【76】	双葉郡川内村上川内早渡 (注) (約20km南西)	4月24日12時55分	0.5 *2	N: 37°33'03.2" E: 140°44'25.0"	20110330 確認	降雨なし	警察(NBC対策部隊)
測定エリア【76】	双葉郡川内村上川内早渡 (注) (約20km南西)	4月24日10時23分	0.7 *2	N: 37° ' 25.3" E: 140° 48' 25.7"	20110402 確認	降雨なし	日本原子力研究開発機構
測定エリア【77】	いわき市小川町上小川 (約25km南西)	4月24日12時40分	1.1 *2	N: 37°33'03.2" E: 140°44'25.0"	20110330 確認	降雨なし	警察(NBC対策部隊)
測定エリア【79】	双葉郡浪江町下津島萱深 (約30km北西)	4月24日11時16分	10.1 *2	N: 37°33'03.2" E: 140°44'25.0"	20110330 確認	降雨なし	日本原子力研究開発機構
測定エリア【80】	南相馬市原町区高見町 (約25km北)	4月24日13時58分	0.2 *2			降雨なし	文部科学省
測定エリア【80】	南相馬市原町区高見町 (約25km北)	4月24日8時59分	0.3 *2	N: 37°33'03.2" E: 140°44'25.0"	20110330 確認	降雨なし	警察(NBC対策部隊)
測定エリア【83】	双葉郡浪江町赤宇木椚平 (約20km北西)	4月24日11時40分	46.3 *2	N: 37°33'03.2" E: 140°44'25.0"	20110330 確認	降雨なし	日本原子力研究開発機構
測定エリア【85】	福島市荒井原宿 (約60km北西)	4月24日14時00分	0.5 *2	N: 37°42'45.0" E: 140°22'59.0"	20110330 確認	降雨なし	防衛省
測定エリア【85】	福島市荒井原宿 (約60km北西)	4月24日6時00分	0.2 *2	N: 37°33'03.2" E: 140°44'25.0"	20110330 確認	降雨なし	防衛省
測定エリア【86】	郡山市大槻町長右エ門林 (約55km西)	4月24日14時00分	1.0 *2	N: 37°23'57.0" E: 140°19'35.0"	20110330 確認	降雨なし	防衛省
測定エリア【86】	郡山市大槻町長右エ門林 (約55km西)	4月24日6時00分	0.4 *2	N: 37°23'57.0" E: 140°19'35.0"	20110330 確認	降雨なし	防衛省
測定エリア【87】	双葉郡川内村上川内花ノ内 (約30km西南西)	4月24日14時00分	0.9 *2	N: 37°23'57.0" E: 140°19'35.0"	20110330 確認	降雨なし	防衛省
測定エリア【87】	双葉郡川内村上川内花ノ内 (約30km西南西)	4月24日6時00分	1.0 *2	N: 37°23'57.0" E: 140°19'35.0"	20110330 確認	降雨なし	防衛省
測定エリア【101】	伊達市霊山町大石字三ノ輪 (約55km北西)	4月24日9時55分	1.0 *2	N: 37° 41' 12.7" E: 140° 33' 29.3"	20110330 確認	降雨なし	文部科学省
測定エリア【102】	伊達市月舘町月舘字町 (約50km北西)	4月24日15時47分	0.7 *2	N: 37°33'03.2" E: 140°44'25.0"	20110330 確認	降雨なし	文部科学省
測定エリア【103】	南相馬市原町区高字大豆柄内 (約20km北)	4月24日14時17分	0.6 *2	N: 37°33'03.2" E: 140°44'25.0"	20110330 確認	降雨なし	文部科学省
測定エリア【104】	双葉郡葛尾村大字落合字落合 (約25km西北西)	4月24日12時24分	1.7 *2	N: 37° 33' 03.2" E: 140° 44' 25.0"	20110330 確認	降雨なし	日本原子力研究開発機構
測定エリア【105】	田村市都路町古道字寺ノ前 (約20km西)	4月24日10時55分	0.3 *2	N: 37° 33' 03.2" E: 140° 44' 25.0"	20110330 確認	降雨なし	日本原子力研究開発機構
測定エリア【106】	いわき市川前町小白井字将監小屋 (約30km南西)	4月24日9時58分	0.9 *2	N: 37° 41' 12.7" E: 140° 33' 29.3"	20110330 確認	降雨なし	日本原子力研究開発機構
測定エリア【107】	南相馬市原町区馬場字中内 (約25km北北西)	4月24日14時37分	2.2 *2	N: 37°33'03.2" E: 140°44'25.0"	20110330 確認	降雨なし	文部科学省
測定エリア【108】	南相馬市原町区大原台畑 (約30km北北西)	4月24日14時55分	2.2 *2	N: 37°33'03.2" E: 140°44'25.0"	20110330 確認	降雨なし	文部科学省

(注)【76】:同じ地区であるが数百メートル離れた地点である。

H23.4.24 19:00

環境放射能水準調査結果

μSv/h(マイクロシーベルト毎時))

	都道府県名	4月23日							4月24日							
		17-18	18-19	19-20	20-21	21-22	22-23	23-24	0-1	1-2	2-3	3-4	4-5	5-6	6-7	過去の平常値の範囲
1	北海道(札幌市)	0.028	0.029	0.029	0.029	0.029	0.029	0.030	0.031	0.032	0.032	0.033	0.034	0.036	0.033	0.02～0.105
2	青森県(青森市)	0.028	0.029	0.031	0.032	0.034	0.033	0.030	0.030	0.031	0.032	0.033	0.029	0.027	0.027	0.017～0.102
3	岩手県(盛岡市)	0.027	0.029	0.029	0.029	0.029	0.027	0.027	0.028	0.028	0.031	0.030	0.025	0.023	0.023	0.014～0.084
4	宮城県(仙台市)	0.075	0.075	0.076	0.077	0.078	0.081	0.082	0.082	0.079	0.077	0.075	0.075	0.075	0.075	0.0176～0.0513
5	秋田県(秋田市)	0.038	0.038	0.040	0.041	0.043	0.041	0.040	0.040	0.040	0.040	0.038	0.036	0.035	0.034	0.022～0.086
6	山形県(山形市)	0.050	0.050	0.050	0.052	0.055	0.055	0.055	0.056	0.054	0.052	0.052	0.051	0.050	0.049	0.025～0.082
7	福島県(福島市)	1.8	1.8	1.8	1.8	1.8	1.8	1.8	1.8	1.8	1.8	1.8	1.8	1.8	1.8	0.037～0.046
8	茨城県(水戸市)	0.121	0.119	0.120	0.119	0.119	0.120	0.120	0.121	0.119	0.118	0.118	0.118	0.119	0.119	0.036～0.056
9	栃木県(宇都宮市)	0.065	0.064	0.064	0.067	0.067	0.067	0.068	0.066	0.066	0.066	0.065	0.064	0.064	0.064	0.030～0.067
10	群馬県(前橋市)	0.034	0.035	0.035	0.035	0.035	0.037	0.038	0.036	0.036	0.035	0.035	0.035	0.035	0.035	0.017～0.049
11	埼玉県(さいたま市)	0.057	0.057	0.057	0.057	0.058	0.059	0.059	0.058	0.057	0.057	0.057	0.057	0.057	0.057	0.031～0.060
12	千葉県(市原市)	0.050	0.050	0.050	0.049	0.050	0.050	0.050	0.049	0.049	0.049	0.049	0.049	0.049	0.050	0.022～0.044
13	東京都(新宿区)	0.071	0.070	0.071	0.071	0.071	0.071	0.071	0.071	0.070	0.070	0.069	0.069	0.069	0.070	0.028～0.079
14	神奈川県(茅ヶ崎市)	0.057	0.058	0.059	0.059	0.058	0.058	0.056	0.055	0.055	0.055	0.054	0.054	0.055	0.054	0.035～0.069
15	新潟県(新潟市)	0.054	0.055	0.053	0.052	0.054	0.057	0.058	0.057	0.051	0.048	0.047	0.046	0.047	0.046	0.031～0.153
16	富山県(射水市)	0.061	0.057	0.058	0.052	0.049	0.048	0.047	0.047	0.048	0.047	0.048	0.048	0.048	0.048	0.029～0.147
17	石川県(金沢市)	0.052	0.051	0.050	0.050	0.051	0.049	0.048	0.047	0.047	0.047	0.047	0.047	0.047	0.047	0.0291～0.1275
18	福井県(福井市)	0.051	0.049	0.048	0.047	0.045	0.045	0.045	0.045	0.045	0.045	0.045	0.045	0.045	0.045	0.032～0.097
19	山梨県(甲府市)	0.046	0.047	0.047	0.047	0.047	0.044	0.043	0.043	0.043	0.043	0.043	0.043	0.043	0.043	0.040～0.066
20	長野県(長野市)	0.045	0.047	0.049	0.050	0.051	0.050	0.045	0.043	0.042	0.042	0.043	0.042	0.042	0.042	0.0299～0.0974
21	岐阜県(各務原市)	0.064	0.064	0.062	0.061	0.060	0.060	0.060	0.060	0.060	0.060	0.060	0.061	0.061	0.062	0.057～0.110
22	静岡県(静岡市)	0.043	0.044	0.046	0.044	0.041	0.037	0.035	0.034	0.034	0.034	0.034	0.033	0.034	0.034	0.0281～0.0765
23	愛知県(名古屋市)	0.039	0.041	0.041	0.040	0.039	0.039	0.039	0.039	0.039	0.039	0.039	0.039	0.039	0.040	0.035～0.074
24	三重県(四日市市)	0.048	0.047	0.046	0.046	0.046	0.045	0.046	0.046	0.046	0.046	0.046	0.046	0.046	0.046	0.0416～0.0789
25	滋賀県(大津市)	0.037	0.034	0.033	0.032	0.033	0.033	0.033	0.033	0.032	0.032	0.033	0.033	0.033	0.034	0.031～0.061
26	京都府(京都市)	0.042	0.039	0.038	0.038	0.038	0.038	0.038	0.038	0.038	0.039	0.039	0.039	0.039	0.039	0.033～0.087
27	大阪府(大阪市)	0.044	0.043	0.042	0.042	0.042	0.042	0.042	0.042	0.042	0.043	0.043	0.043	0.043	0.043	0.042～0.061
28	兵庫県(神戸市)	0.037	0.037	0.036	0.036	0.036	0.037	0.037	0.037	0.037	0.037	0.037	0.037	0.037	0.037	0.035～0.076
29	奈良県(奈良市)	0.052	0.049	0.048	0.048	0.048	0.048	0.048	0.048	0.048	0.048	0.048	0.048	0.049	0.048	0.046～0.080
30	和歌山県(和歌山市)	0.032	0.031	0.032	0.032	0.032	0.031	0.032	0.031	0.032	0.032	0.032	0.032	0.032	0.032	0.031～0.056
31	鳥取県(東伯郡)	0.063	0.062	0.063	0.063	0.063	0.063	0.063	0.063	0.063	0.063	0.064	0.067	0.065	0.064	0.036～0.110
32	島根県(松江市)	0.045	0.045	0.045	0.045	0.045	0.045	0.045	0.045	0.046	0.048	0.049	0.046	0.045	0.045	0.037～0.131
33	岡山県(岡山市)	0.048	0.048	0.048	0.048	0.048	0.048	0.048	0.048	0.048	0.049	0.049	0.050	0.049	0.050	0.043～0.104
34	広島県(広島市)	0.046	0.046	0.046	0.046	0.046	0.046	0.047	0.048	0.048	0.049	0.049	0.049	0.049	0.049	0.035～0.069
35	山口県(山口市)	0.090	0.091	0.090	0.091	0.091	0.091	0.092	0.092	0.093	0.094	0.094	0.095	0.095	0.095	0.084～0.128
36	徳島県(徳島市)	0.038	0.038	0.038	0.038	0.040	0.038	0.038	0.038	0.038	0.038	0.039	0.038	0.038	0.038	0.037～0.067
37	香川県(高松市)	0.058	0.053	0.058	0.066	0.063	0.055	0.061	0.066	0.060	0.053	0.064	0.068	0.058	0.053	0.051～0.077
38	愛媛県(松山市)	0.047	0.047	0.047	0.047	0.047	0.047	0.048	0.048	0.048	0.048	0.048	0.047	0.047	0.047	0.045～0.074
39	高知県(高知市)	0.024	0.025	0.024	0.024	0.025	0.025	0.025	0.025	0.025	0.025	0.026	0.026	0.026	0.027	0.019～0.054
40	福岡県(太宰府市)	0.036	0.036	0.036	0.036	0.036	0.036	0.037	0.036	0.037	0.037	0.037	0.037	0.036	0.037	0.034～0.079
41	佐賀県(佐賀市)	0.039	0.040	0.040	0.040	0.040	0.040	0.040	0.040	0.041	0.041	0.041	0.041	0.041	0.040	0.037～0.086
42	長崎県(大村市)	0.029	0.029	0.029	0.029	0.029	0.029	0.029	0.029	0.029	0.029	0.029	0.029	0.029	0.029	0.027～0.069
43	熊本県(宇土市)	0.027	0.027	0.027	0.027	0.027	0.027	0.027	0.027	0.027	0.027	0.028	0.028	0.028	0.028	0.021～0.067
44	大分県(大分市)	0.049	0.050	0.049	0.049	0.049	0.050	0.050	0.049	0.050	0.050	0.050	0.050	0.050	0.050	0.048～0.085
45	宮崎県(宮崎市)	0.026	0.026	0.026	0.026	0.026	0.026	0.026	0.026	0.026	0.026	0.026	0.026	0.026	0.026	0.0243～0.0664
46	鹿児島県(鹿児島市)	0.035	0.035	0.035	0.035	0.035	0.035	0.035	0.035	0.035	0.035	0.035	0.036	0.036	0.036	0.0306～0.0943
47	沖縄県(うるま市)	0.021	0.021	0.021	0.021	0.021	0.021	0.021	0.021	0.021	0.021	0.021	0.022	0.022	0.022	0.0133～0.0575

*宮城県では、可搬型モニタリングポストによる測定。
また、過去の平常値の範囲については、仙台市に設置していた固定型モニタリングポストの値を記載。
*福島県では、双葉郡のモニタリングポストが避難区域に入っており、測定が困難であるため、代替地として福島市紅葉山局モニタリングポストで測定。
また、福島県のデータは本日19時までに入手したものを掲載。
*島根県では、機器点検のため、4月4日17時から代替機器により測定。
*本データは、1μGy/h(マイクログレイ毎時)=1μSv/h(マイクロシーベルト毎時)と換算して算出
*文部科学省が各都道府県等からの報告に基づき作成
*過去の平常値の範囲は、震災発生前の観測値における上限値と下限値を示したもの。
*群馬県、山梨県、高知県の過去の平常値の範囲の値は4月9日19時発表分より訂正。

H23.4.24 19:00

環境放射能水準調査結果

μSv/h(マイクロシーベルト毎時))

	都道府県名	4月24日										
		7-8	8-9	9-10	10-11	11-12	12-13	13-14	14-15	15-16	16-17	過去の平常値の範囲
1	北海道(札幌市)	0.030	0.029	0.029	0.029	0.029	0.029	0.029	0.029	0.030	0.030	0.02～0.105
2	青森県(青森市)	0.027	0.027	0.027	0.027	0.027	0.027	0.027	0.027	0.027	0.027	0.017～0.102
3	岩手県(盛岡市)	0.023	0.023	0.023	0.023	0.023	0.023	0.023	0.023	0.024	0.026	0.014～0.084
4	宮城県(仙台市)	0.076	0.077	0.077	0.078	0.078	0.078	0.078	0.077	0.076	0.077	0.0176～0.0513
5	秋田県(秋田市)	0.034	0.034	0.035	0.035	0.035	0.035	0.034	0.034	0.034	0.034	0.022～0.086
6	山形県(山形市)	0.049	0.049	0.049	0.049	0.049	0.049	0.049	0.049	0.049	0.049	0.025～0.082
7	福島県(福島市)	1.8	1.7	1.7	1.7	1.7	1.7	1.7				0.037～0.046
8	茨城県(水戸市)	0.119	0.119	0.119	0.120	0.120	0.120	0.120	0.120	0.119	0.122	0.036～0.056
9	栃木県(宇都宮市)	0.064	0.064	0.064	0.064	0.064	0.064	0.064	0.064	0.064	0.064	0.030～0.067
10	群馬県(前橋市)	0.035	0.035	0.035	0.035	0.035	0.035	0.035	0.035	0.035	0.035	0.017～0.049
11	埼玉県(さいたま市)	0.057	0.057	0.057	0.057	0.057	0.057	0.057	0.057	0.057	0.057	0.031～0.060
12	千葉県(市原市)	0.049	0.049	0.049	0.049	0.049	0.049	0.049	0.049	0.049	0.049	0.022～0.044
13	東京都(新宿区)	0.070	0.070	0.070	0.071	0.071	0.070	0.070	0.070	0.070	0.070	0.028～0.079
14	神奈川県(茅ヶ崎市)	0.055	0.055	0.055	0.054	0.055	0.054	0.054	0.055	0.055	0.054	0.035～0.069
15	新潟県(新潟市)	0.046	0.046	0.047	0.047	0.046	0.048	0.047	0.047	0.046	0.046	0.031～0.153
16	富山県(射水市)	0.048	0.048	0.047	0.047	0.047	0.048	0.048	0.047	0.048	0.047	0.029～0.147
17	石川県(金沢市)	0.047	0.047	0.047	0.047	0.049	0.049	0.048	0.047	0.047	0.047	0.0291～0.1275
18	福井県(福井市)	0.045	0.045	0.045	0.045	0.045	0.045	0.045	0.045	0.045	0.045	0.032～0.097
19	山梨県(甲府市)	0.043	0.043	0.043	0.043	0.043	0.043	0.043	0.043	0.043	0.043	0.040～0.066
20	長野県(長野市)	0.042	0.042	0.042	0.041	0.042	0.042	0.042	0.042	0.042	0.042	0.0299～0.0974
21	岐阜県(各務原市)	0.062	0.061	0.061	0.060	0.060	0.060	0.060	0.060	0.061	0.065	0.057～0.110
22	静岡県(静岡市)	0.034	0.035	0.038	0.039	0.040	0.037	0.036	0.035	0.036	0.035	0.0281～0.0765
23	愛知県(名古屋市)	0.040	0.040	0.039	0.039	0.039	0.039	0.039	0.039	0.040	0.040	0.035～0.074
24	三重県(四日市市)	0.046	0.046	0.046	0.046	0.046	0.046	0.047	0.049	0.048	0.053	0.0416～0.0789
25	滋賀県(大津市)	0.033	0.033	0.033	0.033	0.033	0.036	0.049	0.046	0.037	0.034	0.031～0.061
26	京都府(京都市)	0.039	0.039	0.038	0.038	0.038	0.039	0.045	0.044	0.039	0.038	0.033～0.087
27	大阪府(大阪市)	0.043	0.043	0.042	0.043	0.042	0.042	0.042	0.042	0.042	0.042	0.042～0.061
28	兵庫県(神戸市)	0.037	0.037	0.037	0.037	0.036	0.036	0.037	0.036	0.037	0.036	0.035～0.076
29	奈良県(奈良市)	0.049	0.047	0.047	0.047	0.047	0.047	0.047	0.047	0.047	0.047	0.046～0.080
30	和歌山県(和歌山市)	0.032	0.032	0.032	0.031	0.032	0.031	0.031	0.031	0.031	0.031	0.031～0.056
31	鳥取県(東伯郡)	0.063	0.063	0.063	0.064	0.063	0.063	0.063	0.063	0.063	0.063	0.036～0.110
32	島根県(松江市)	0.045	0.045	0.045	0.045	0.045	0.045	0.045	0.046	0.045	0.045	0.037～0.131
33	岡山県(岡山市)	0.049	0.049	0.048	0.048	0.048	0.048	0.048	0.048	0.049	0.049	0.043～0.104
34	広島県(広島市)	0.048	0.046	0.046	0.046	0.046	0.046	0.046	0.046	0.046	0.046	0.035～0.069
35	山口県(山口市)	0.095	0.094	0.091	0.091	0.091	0.091	0.090	0.091	0.091	0.091	0.084～0.128
36	徳島県(徳島市)	0.038	0.038	0.037	0.037	0.037	0.037	0.038	0.038	0.038	0.037	0.037～0.067
37	香川県(高松市)	0.060	0.062	0.058	0.054	0.059	0.060	0.057	0.053	0.058	0.060	0.051～0.077
38	愛媛県(松山市)	0.047	0.047	0.047	0.047	0.047	0.047	0.047	0.047	0.047	0.047	0.045～0.074
39	高知県(高知市)	0.026	0.026	0.025	0.024	0.024	0.025	0.024	0.024	0.024	0.025	0.019～0.054
40	福岡県(太宰府市)	0.037	0.037	0.037	0.036	0.036	0.036	0.036	0.036	0.036	0.036	0.034～0.079
41	佐賀県(佐賀市)	0.042	0.042	0.040	0.039	0.040	0.040	0.045	0.042	0.040	0.041	0.037～0.086
42	長崎県(大村市)	0.029	0.030	0.031	0.029	0.029	0.028	0.029	0.031	0.032	0.030	0.027～0.069
43	熊本県(宇土市)	0.028	0.028	0.029	0.030	0.028	0.028	0.028	0.029	0.028	0.027	0.021～0.067
44	大分県(大分市)	0.050	0.050	0.050	0.049	0.050	0.050	0.049	0.049	0.050	0.050	0.048～0.085
45	宮崎県(宮崎市)	0.026	0.026	0.026	0.026	0.026	0.027	0.027	0.027	0.027	0.026	0.0243～0.0664
46	鹿児島県(鹿児島市)	0.036	0.035	0.035	0.035	0.034	0.035	0.035	0.034	0.035	0.034	0.0306～0.0943
47	沖縄県(うるま市)	0.022	0.021	0.021	0.021	0.021	0.021	0.021	0.021	0.021	0.021	0.0133～0.0575

*宮城県では、可搬型モニタリングポストによる測定。
また、過去の平常値の範囲については、仙台市に設置していた固定型モニタリングポストの値を記載。
*福島県では、双葉郡のモニタリングポストが避難区域に入っており、測定が困難であるため、代替地として福島市紅葉山局モニタリングポストで測定。
また、福島県のデータは本日19時までに入手したものを掲載。
*島根県では、機器点検のため、4月4日17時から代替機器により測定。
*本データは、1μGy/h(マイクログレイ毎時)=1μSv/h(マイクロシーベルト毎時)と換算して算出
*文部科学省が各都道府県等からの報告に基づき作成
*過去の平常値の範囲は、震災発生前の観測値における上限値と下限値を示したもの。
*群馬県、山梨県、高知県の過去の平常値の範囲の値は4月9日19時発表分より訂正。

全国大学等の協力による空間放射線量

上段：24時間の積算値
下段：上段の値を1時間あたりに換算した参考値

都道府県名	測定地点番号	地区名	4月23日～4日24日
北海道	1	室蘭市	1μSv (0.04μSv/h)
	2	帯広市	1μSv (0.04μSv/h)
	3	旭川市	1μSv (0.04μSv/h)
	4	北見市	1μSv (0.04μSv/h)
	5	釧路市	1μSv (0.04μSv/h)
	6	函館市	1μSv (0.04μSv/h)
青森県	7	弘前市	1μSv (0.04μSv/h)
	8	八戸市	1μSv (0.04μSv/h)
宮城県	9	仙台市	3μSv (0.13μSv/h)
山形県	10	米沢市	3μSv (0.13μSv/h)
	11	鶴岡市	2μSv (0.08μSv/h)
福島県	12	福島市	9μSv (0.38μSv/h)
茨城県	13	つくば市	3μSv (0.13μSv/h)
栃木県	14	小山市	2μSv (0.08μSv/h)
群馬県	15	桐生市	3μSv (0.13μSv/h)
千葉県	16	千葉市	3μSv (0.13μSv/h)
	17	木更津市	3μSv (0.13μSv/h)
東京都	18	文京区	3μSv (0.13μSv/h)
	19	府中市	2μSv (0.08μSv/h)
	20	目黒区	1μSv (0.04μSv/h)
	21	港区	2μSv (0.08μSv/h)
	22	八王子市	2μSv (0.08μSv/h)
神奈川県	23	横浜市	1μSv (0.04μSv/h)
新潟県	24	長岡市	2μSv (0.08μSv/h)
長野県	25	松本市	2μSv (0.08μSv/h)
	26	上田市	2μSv (0.08μSv/h)

富山県	27	高岡市	2μSv (0.08μSv/h)
石川県	28	能美市	2μSv (0.08μSv/h)
福井県	29	吉田郡永平寺町	2μSv (0.08μSv/h)
岐阜県	30	岐阜市	2μSv (0.08μSv/h)
静岡県	31	浜松市	2μSv (0.08μSv/h)
	32	沼津市	1μSv (0.04μSv/h)
愛知県	33	豊橋市	2μSv (0.08μSv/h)
三重県	34	津市	2μSv (0.08μSv/h)
滋賀県	35	彦根市	2μSv (0.08μSv/h)
京都府	36	宇治市	2μSv (0.08μSv/h)
大阪府	37	吹田市	2μSv (0.08μSv/h)
兵庫県	38	明石市	2μSv (0.08μSv/h)
奈良県	39	生駒市	2μSv (0.08μSv/h)
和歌山県	40	御坊市	2μSv (0.08μSv/h)
鳥取県	41	鳥取市	2μSv (0.08μSv/h)
岡山県	42	津山市	2μSv (0.08μSv/h)
広島県	43	東広島市	2μSv (0.08μSv/h)
山口県	44	宇部市	2μSv (0.08μSv/h)
徳島県	45	阿南市	1μSv未満
香川県	46	三豊市	1μSv (0.04μSv/h)
愛媛県	47	新居浜市	2μSv (0.08μSv/h)
高知県	48	南国市	2μSv (0.08μSv/h)
福岡県	49	福岡市	2μSv (0.08μSv/h)
長崎県	50	長崎市	1μSv (0.04μSv/h)
熊本県	51	熊本市	2μSv (0.08μSv/h)
宮崎県	52	都城市	2μSv (0.08μSv/h)
鹿児島県	53	霧島市	2μSv (0.08μSv/h)
沖縄県	54	中頭郡西原町	1μSv (0.04μSv/h)

＊1　毎日14時前後から翌日にかけて24時間の積算線量を測定
＊2　ポケット線量計の測定範囲の下限値は1μSvのため、下段は参考値
＊3　「－」となっている箇所については大学等の協力機関からの報告が未到達

福島第一原子力発電所周辺のモニタリング結果

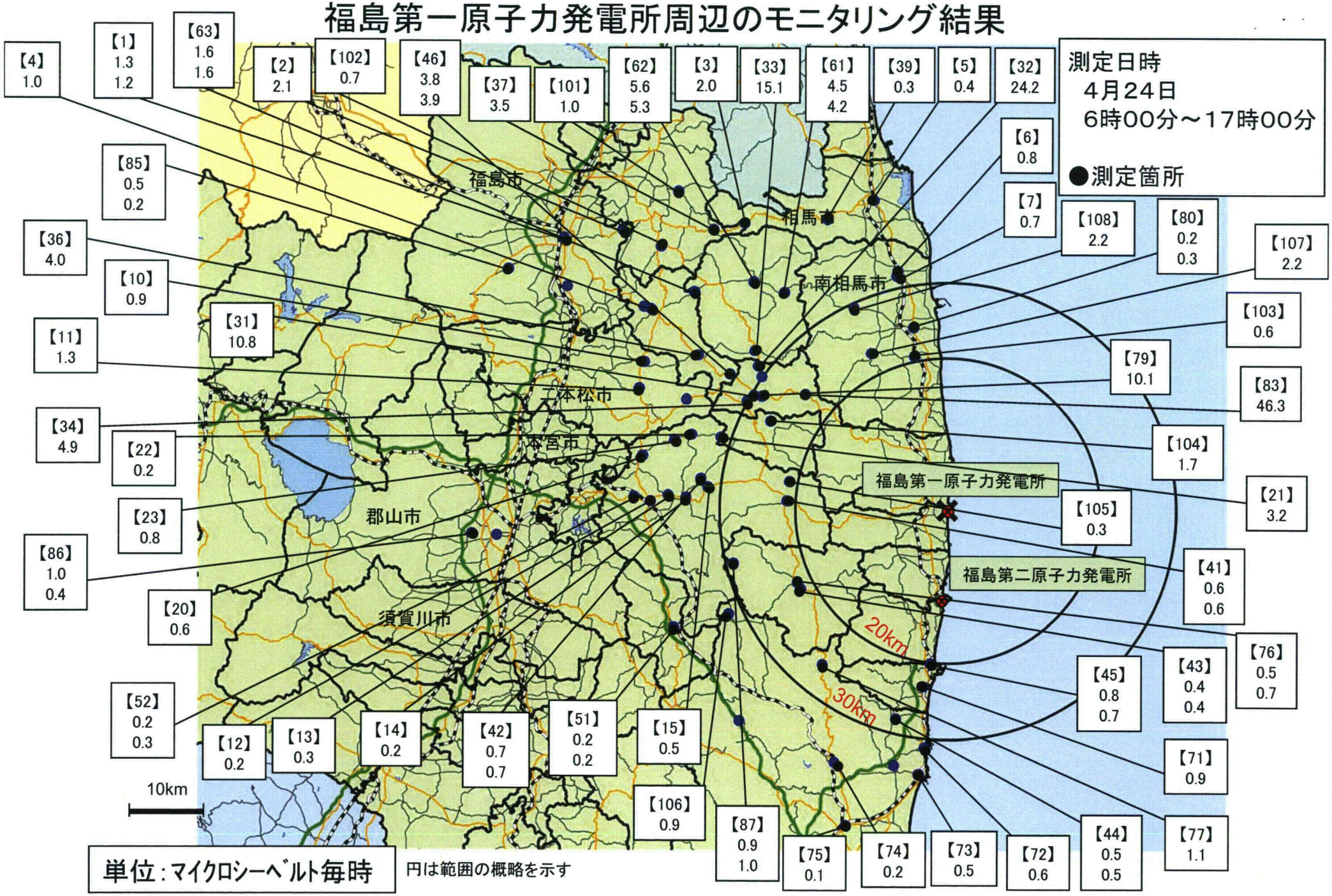

福島県環境放射線再モニタリング調査結果について

平成２３年４月２４日
福島県災害対策本部（原子力班）

１　調査年月日
平成２３年４月２２日（金）

２　調査施設
（１）学校等の校庭・校舎等調査
調査対象：２８施設（小学校：９、中学校：６、幼稚園：４、保育所：９）
調査実施：２７施設（１施設：廃止届出済）
（２）都市公園等の敷地等調査
調査対象：１９施設（高等学校：６、公園：１３）
調査実施：１９施設

３　調査結果
再調査の結果、学校等において、国の暫定基準値（３．８　μＳｖ／時間）以上の空間線量率が測定された施設はなかった。
都市公園において、国の暫定基準値以上の空間線量率が測定された施設は、次の５施設であった。

区分	市町村	調査地点	測定値（μSv／時間）	
			今回 (4/22)	前回 (4/13～14)
			高さ50cm	高さ１ｍ
公園	福島市	信夫山子供の森公園	３．８	４．０
〃	福島市	新浜公園（２箇所のうち１箇所）	３．９	４．０
〃	郡山市	酒蓋公園（４箇所のうち３箇所）	3.8～3.9	３．９
〃	二本松市	日渉公園	３．９	３．５
〃	本宮市	岩角農村公園	３．９	３．６

４　今後の対応等
（１）学校等
調査を実施した２７施設のうち、前回同様、国の暫定基準値３．８μＳｖ／時間を下回った２６施設は、引き続き利用制限を行わない。
なお、前回の調査で国の暫定基準値を上回ったものの今回の調査で下回っ

た１施設は、再度の調査を概ね１週間内に実施する。

（２）都市公園等の敷地等調査

（ア）高等学校

調査を実施した６施設のうち、前回同様、国の暫定基準値３．８μＳｖ／時間を下回った３施設は、引き続き利用制限を行わない。

なお、前回の調査で国の暫定基準値を上回ったものの今回の調査で下回った３施設は、利用制限を継続するとともに再度の調査を概ね１週間内に実施する。

（イ）都市公園

調査を実施した１３施設のうち国の暫定基準値３．８μＳｖ／時間を下回った８施設は、利用制限の対象としない。

国の暫定基準値を上回った５施設は、利用制限の対象とするよう各施設設置者に要請する。

なお、当該５施設については、再度の調査を概ね１週間内に実施する。

（例）　公園利用者のみなさんへ

〇〇園につきましては、４月２２日の環境放射線量測定の結果、基準値を上回ったため、公園利用にあたっては次の点に留意してください。

・公園の利用は、１日あたり１時間程度としてください。
・公園の利用後は、手や顔を洗い、うがいをしてください。
・砂場の利用は控え、土や砂を口に入れないよう注意してください。

福島県環境放射線再モニタリング調査計画

平成２３年４月２０日
福島県災害対策本部(原子力班)

１　目　的

昨日、国により「福島県内の学校の校舎・校庭等の利用判断における暫定的考え方」及び「福島県内の保育所等の園舎・園庭等の利用判断における暫定的考え方」が示され、校庭・園庭における測定結果が３．８μSv/時間以上の施設は利用制限の対象とされたことから、学校、都市公園等（国が実施する調査対象施設を除く。）の再モニタリングを実施し、県民の生活環境の安全・安心を確保する。

２　調査対象地域及び実施時期

(1) 学校等の校庭･校舎等調査

県が調査した小学校、中学校、特別支援学校、幼稚園、保育所の校庭・園庭のうち、測定結果が制限値を１割程度下回る３．４μSv/時間以上の施設について、国が示す調査方法に基づき放射線量の再モニタリングを実施する。（これから計画的避難区域や緊急時避難準備区域に設定される予定の区域にある１４施設及び３．７μSv/時間以上の国が再調査した５２施設を除く。）

調査対象：２８地点
調査場所：校庭・園庭５ヶ所、校舎・園舎６ヶ所、体育館１ヶ所
　　屋外舗装敷地１ヶ所

(2) 都市公園等の敷地等調査

県が調査した高等学校の校庭、都市公園の敷地のうち、測定結果が３．４μSv/時間以上の施設について、国が示す調査方法に基づき放射線量の再モニタリングを実施する。（これから計画的避難区域や緊急時避難準備区域に設定される予定の区域にある２施設を除く。）

調査対象：高等学校６施設、公園１３施設、計１９施設
調査場所：高等学校については、校庭５ヶ所、校舎６ヶ所、体育館１ヶ所、屋外舗装敷地１ヶ所
　　都市公園については、敷地内５ヶ所

(3) 調査は晴天時速やかに実施し、概ね当日内に終了する。

３　調査の実施体制

(1) 施設管理者等の協力

校庭･校舎等における測定場所の事前選定、施設内での測定チームの案内等については、各学校等の協力により行う。都市公園についても同様とする。

(2) 調査班

電気事業連合会各社等の協力により、以下のとおり調査班を編成する。
２０班（４０名）とする。１班あたり３施設／日で測定。

４　測定方法等

(1) 小・幼・保

屋内・屋外について、地表５０ｃｍの空間線量を測定。

(2) 中・高

屋内・屋外について、地表１ｍの空間線量を測定。

(3) 都市公園

屋外について、地表５０ｃｍの空間線量を測定。

プレス発表資料

福島第一原子力発電所の20km以遠のモニタリング結果について

平成23年4月24日　19時00分現在
文　部　科　学　省

○文部科学省が集計した結果

注）太字下線データが今回追加分

＊1　GM（ガイガーミューラー計数管）における値
＊2　電離箱における値
＊3　NaI（ヨウ化ナトリウム）シンチレータにおける値
＊4　測定時間内における測定値の変動範囲

測定場所（福島第一発電所からの距離）		測定日時	数値（マイクロシーベルト／時）（記載のない限り屋外）	天候	実施者
測定エリア【1】	**福島市杉妻町（約60km北西）**	**4月24日15時07分**	**1.3 ＊2**	**降雨なし**	**日本原子力研究開発機構**
測定エリア【1】	福島市杉妻町（約60km北西）	4月24日8時34分	1.2 ＊2	降雨なし	日本原子力研究開発機構
測定エリア【2】	福島市大波滝ノ入（約55km北西）	4月24日9時32分	2.1 ＊2	降雨なし	文部科学省
測定エリア【3】	伊達市霊山町石田彦平（約45km北西）	4月24日10時32分	2.0 ＊2	降雨なし	文部科学省
測定エリア【4】	**伊達郡川俣町大字鶴沢字川端（約50km北西）**	**4月24日14時30分**	**1.0 ＊2**	**降雨なし**	**日本原子力研究開発機構**
測定エリア【5】	相馬市中野寺前（約45km北）	4月24日11時32分	0.4 ＊2	降雨なし	文部科学省
測定エリア【6】	南相馬市鹿島区西町（約35km北）	4月24日12時19分	0.8 ＊2	降雨なし	文部科学省
測定エリア【7】	南相馬市鹿島区寺内本屋敷（約35km北）	4月24日12時46分	0.7 ＊2	降雨なし	文部科学省
測定エリア【10】	二本松市針道中島（約40km北西）	4月24日13時33分	0.9 ＊2	降雨なし	日本原子力研究開発機構
測定エリア【11】	二本松市太田字下田（約40km北西）	4月24日12時36分	1.3 ＊2	降雨なし	日本原子力研究開発機構
測定エリア【12】	田村市船引町船引字小沢川代（約40km西）	4月24日12時04分	0.2 ＊2	降雨なし	日本原子力研究開発機構
測定エリア【13】	田村市常葉町西向屋形（約40km西）	4月24日11時53分	0.3 ＊2	降雨なし	日本原子力研究開発機構
測定エリア【14】	田村市常葉町常葉内町（約35km西）	4月24日11時35分	0.2 ＊2	降雨なし	日本原子力研究開発機構
測定エリア【15】	田村市常葉町山根鹿島（約35km西）	4月24日11時14分	0.5 ＊2	降雨なし	日本原子力研究開発機構
測定エリア【20】	田村市船引町新舘下（約45km北西）	4月24日13時54分	0.6 ＊2	降雨なし	日本原子力研究開発機構
測定エリア【21】	双葉郡葛尾村上野川（約30km西北西）	4月24日13時25分	3.2 ＊2	降雨なし	日本原子力研究開発機構
測定エリア【22】	田村市船引町上移字後田（約35km西北西）	4月24日13時38分	0.2 ＊2	降雨なし	日本原子力研究開発機構
測定エリア【23】	田村市船引町南移水中内（約35km西北西）	4月24日13時46分	0.8 ＊2	降雨なし	日本原子力研究開発機構
測定エリア【31】	双葉郡浪江町津島仲沖（約30km西北西）	4月24日10時04分	10.8 ＊2	降雨なし	日本原子力研究開発機構
測定エリア【32】	双葉郡浪江町赤宇木手七郎（約30km北西）	4月24日10時28分	24.2 ＊2	降雨なし	日本原子力研究開発機構
測定エリア【33】	相馬郡飯舘村長泥（約30km北西）	4月24日10時44分	15.1 ＊2	降雨なし	日本原子力研究開発機構
測定エリア【34】	双葉郡浪江町津島大高木（約30km北西）	4月24日12時03分	4.9 ＊2	降雨なし	日本原子力研究開発機構
測定エリア【36】	伊達郡川俣町山木屋大洪（約40km北西）	4月24日9時39分	4.0 ＊2	降雨なし	日本原子力研究開発機構
測定エリア【37】	伊達市霊山町石田宝司沢（約50km北西　）	4月24日10時18分	3.5 ＊2	降雨なし	文部科学省
測定エリア【39】	相馬市山上上並木（約45km北）	4月24日11時05分	0.3 ＊2	降雨なし	文部科学省
測定エリア【41】	**田村市都路町古道（約20km西）**	**4月24日12時45分**	**0.6 ＊2**	**降雨なし**	**電力会社**
測定エリア【41】	**田村市都路町古道（約20km西）**	**4月24日9時30分**	**0.6 ＊2**	**降雨なし**	**電力会社**
測定エリア【42】	**田村市常葉町山根富岡（約30km西）**	**4月24日13時00分**	**0.7 ＊2**	**降雨なし**	**電力会社**
測定エリア【42】	**田村市常葉町山根富岡（約30km西）**	**4月24日9時50分**	**0.7 ＊2**	**降雨なし**	**電力会社**
測定エリア【43】	**双葉郡川内村下川内宮渡（約20km南西）**	**4月24日15時00分**	**0.4 ＊2**	**降雨なし**	**電力会社**
測定エリア【43】	**双葉郡川内村下川内宮渡（約20km南西）**	**4月24日11時00分**	**0.4 ＊2**	**降雨なし**	**電力会社**
測定エリア【44】	**いわき市大久町大久矢ノ目沢（約30km南）**	**4月24日13時00分**	**0.5 ＊2**	**降雨なし**	**電力会社**
測定エリア【44】	**いわき市大久町大久矢ノ目沢（約30km南）**	**4月24日10時00分**	**0.5 ＊2**	**降雨なし**	**電力会社**
測定エリア【45】	**双葉郡樹葉町山田岡美し森（約20km南）**	**4月24日13時01分**	**0.8 ＊2**	**降雨なし**	**電力会社**
測定エリア【45】	**双葉郡樹葉町山田岡美し森（約20km南）**	**4月24日9時34分**	**0.7 ＊2**	**降雨なし**	**電力会社**
測定エリア【46】	**伊達郡川俣町山木屋向出山（約20km北西）**	**4月24日13時10分**	**3.8 ＊2**	**降雨なし**	**電力会社**

＊1　GM(ガイガーミューラー計数管)における値
＊2　電離箱における値
＊3　NaI(ヨウ化ナトリウム)シンチレータにおける値
＊4　測定時間内における測定値の変動範囲

測定場所 (福島第一発電所からの距離)		測定日時	数値 (マイクロシーベルト／時) (記載のない限り屋外)	天候	実施者
測定エリア【46】	伊達郡川俣町山木屋向出山 (約30km北西)	4月24日10時10分	3.9 *2	降雨なし	電力会社
測定エリア【51】	田村郡小野町小野新町舘廻 (約40km南西)	4月24日13時11分	0.2 *3	降雨なし	福島県
測定エリア【51】	田村郡小野町小野新町舘廻 (約40km南西)	4月24日10時07分	0.2 *3	降雨なし	福島県
測定エリア【52】	田村市船引町船引馬場川原 (約40km西)	4月24日13時46分	0.2 *3	降雨なし	福島県
測定エリア【52】	田村市船引町船引馬場川原 (約40km西)	4月24日10時59分	0.3 *3	降雨なし	福島県
測定エリア【61】	相馬郡飯舘村八木沢 (約40km北西)	4月24日13時47分	4.5 *3	降雨なし	福島県
測定エリア【61】	相馬郡飯舘村八木沢 (約40km北西)	4月24日11時59分	4.2 *3	降雨なし	福島県
測定エリア【62】	相馬郡飯舘村草野大師堂 (約40km北西)	4月24日13時59分	5.6 *3	降雨なし	福島県
測定エリア【62】	相馬郡飯舘村草野大師堂 (約40km北西)	4月24日11時50分	5.3 *3	降雨なし	福島県
測定エリア【63】	相馬郡飯舘村二枚橋 (約45km北西)	4月24日14時20分	1.6 *3	降雨なし	福島県
測定エリア【63】	相馬郡飯舘村二枚橋 (約45km北西)	4月24日10時41分	1.6 *3	降雨なし	福島県
測定エリア【71】	双葉郡広野町下北迫苗代替 (約25km南)	4月24日9時40分	0.9 *2	降雨なし	警察(NBC対策部隊)
測定エリア【72】	いわき市久之浜町久之浜字北荒蕗 (約30km南)	4月24日10時30分	0.6 *2	降雨なし	警察(NBC対策部隊)
測定エリア【73】	いわき市四倉町 (約35km南)	4月24日11時00分	0.5 *2	降雨なし	警察(NBC対策部隊)
測定エリア【74】	いわき市小川町高萩 (約35km南)	4月24日11時23分	0.2 *2	降雨なし	警察(NBC対策部隊)
測定エリア【75】	いわき市内郷御厩町 (約45km南)	4月24日7時50分	0.1 *2	降雨なし	警察(NBC対策部隊)
測定エリア【76】	双葉郡川内村上川内早渡 (注) (約20km南西)	4月24日12時55分	0.5 *2	降雨なし	警察(NBC対策部隊)
測定エリア【76】	双葉郡川内村上川内早渡 (注) (約20km南西)	4月24日10時23分	0.7 *2	降雨なし	日本原子力研究開発機構
測定エリア【77】	いわき市小川町上小川 (約25km南西)	4月24日12時40分	1.1 *2	降雨なし	警察(NBC対策部隊)
測定エリア【79】	双葉郡浪江町下津島萱深 (約30km北西)	4月24日11時16分	10.1 *2	降雨なし	日本原子力研究開発機構
測定エリア【80】	南相馬市原町区高見町 (約25km北)	4月24日13時58分	0.2 *2	降雨なし	文部科学省
測定エリア【80】	南相馬市原町区高見町 (約25km北)	4月24日8時59分	0.3 *2	降雨なし	警察(NBC対策部隊)
測定エリア【83】	双葉郡浪江町赤宇木椚平 (約20km北西)	4月24日11時40分	46.3 *2	降雨なし	日本原子力研究開発機構
測定エリア【85】	福島市荒井原宿 (約60km北西)	4月24日14時00分	0.5 *2	降雨なし	防衛省
測定エリア【85】	福島市荒井原宿 (約60km北西)	4月24日6時00分	0.2 *2	降雨なし	防衛省
測定エリア【86】	郡山市大槻町長右エ門林 (約55km西)	4月24日14時00分	1.0 *2	降雨なし	防衛省
測定エリア【86】	郡山市大槻町長右エ門林 (約55km西)	4月24日6時00分	0.4 *2	降雨なし	防衛省
測定エリア【87】	双葉郡川内村上川内花ノ内 (約30km西南西)	4月24日14時00分	0.9 *2	降雨なし	防衛省
測定エリア【87】	双葉郡川内村上川内花ノ内 (約30km西南西)	4月24日6時00分	1.0 *2	降雨なし	防衛省
測定エリア【101】	伊達市霊山町大石字三ノ輪 (約55km北西)	4月24日9時55分	1.0 *2	降雨なし	文部科学省
測定エリア【102】	伊達市月舘町月舘宇町 (約50km北西)	4月24日15時47分	0.7 *2	降雨なし	文部科学省
測定エリア【103】	南相馬市原町区高宇大豆柄内 (約20km北)	4月24日14時17分	0.6 *2	降雨なし	文部科学省
測定エリア【104】	双葉郡葛尾村大字落合字落合 (約25km西北西)	4月24日12時24分	1.7 *2	降雨なし	日本原子力研究開発機構
測定エリア【105】	田村市都路町古道字寺ノ前 (約20km西)	4月24日10時55分	0.3 *2	降雨なし	日本原子力研究開発機構
測定エリア【106】	いわき市川前町小白井字将監小屋 (約30km南西)	4月24日9時58分	0.9 *2	降雨なし	日本原子力研究開発機構
測定エリア【107】	南相馬市原町区馬場字中内 (約25km北北西)	4月24日14時37分	2.2 *2	降雨なし	文部科学省
測定エリア【108】	南相馬市原町区大原台畑 (約30km北北西)	4月24日14時55分	2.2 *2	降雨なし	文部科学省

(注)【76】:同じ地区であるが数百メートル離れた地点である。

茨城県におけるモニタリング状況（1／1）

文部科学省

H23.4.24 19:00

μSv/h（マイクロシーベルト毎時）

日時	日本原子力研究開発機構 原子力科学研究所 （茨城県東海村）	日本原子力研究開発機構 核燃料サイクル工学研究所 （茨城県東海村）	東京大学弥生 （茨城県東海村）
4月24日			
0:00	0.93	0.48	0.83
1:00	0.93	0.48	0.85
2:00	0.93	0.48	0.81
3:00	0.93	0.48	0.86
4:00	0.93	0.48	0.82
5:00	0.93	0.48	0.88
6:00	0.93	0.48	0.76
7:00	0.93	0.48	0.88
8:00	0.93	0.48	0.75
9:00	0.93	0.48	0.79
10:00	0.93	0.48	0.78
11:00	0.93	0.48	0.88
12:00	0.93	0.48	0.85
13:00	0.93	0.48	0.88
14:00	0.93	0.48	0.83
15:00	0.93	0.48	0.86
16:00	0.93	0.48	0.76
17:00	0.93	0.48	0.87
18:00	0.93	0.48	

※このデータは、表記の3カ所における空間線量率を1時間毎に計測したもの。日本原子力研究開発機構原子力科学研究所及び日本原子力研究開発機構核燃料サイクル工学研究所のデータは、それぞれ以下のホームページでも掲載されている。

日本原子力研究開発機構原子力科学研究所
http://erms.jaea.go.jp/Chart.htm
日本原子力研究開発機構核燃料サイクル工学研究所
http://www.jaea.go.jp/04/ztokai/kankyo/realtime/tbl_10mStPo01.html

From: HOO Hoc
Sent: Monday, April 25, 2011 12:43 AM
To: LIA07 Hoc; LIA08 Hoc; OST01 HOC
Subject: FW: Radiation data by MEXT
Attachments: (Japanese)20110425_01.pdf; (unofficial)(Japanese)20110425_01.pdf; (Japanese)20110425_02.pdf; (Japanese)20110425_03.pdf; (Japanese)20110425_04.pdf; (unofficial)(Japanese)20110425_04.pdf; (Japanese)20110425_05.pdf; (Japanese)20110425_06.pdf; (Japanese)20110425_07.pdf

-----Original Message-----
From: eda@mext.go.jp [mailto:eda@mext.go.jp]
Sent: Monday, April 25, 2011 12:40 AM
To (b)(6)

(b)(6)

Cc: saigai03@mext.go.jp; akasaka@mext.go.jp; senami@mext.go.jp
Subject: Radiation data by MEXT

Dear Sirs and Madams,

Please see attached the documents.

Sincerely yours,
Kei EDA
EOC, Ministry of Education,Culture, Sports, Science & Technology (MEXT), Japan

WWW/ 16

福島第一原子力発電所周辺の積算線量結果

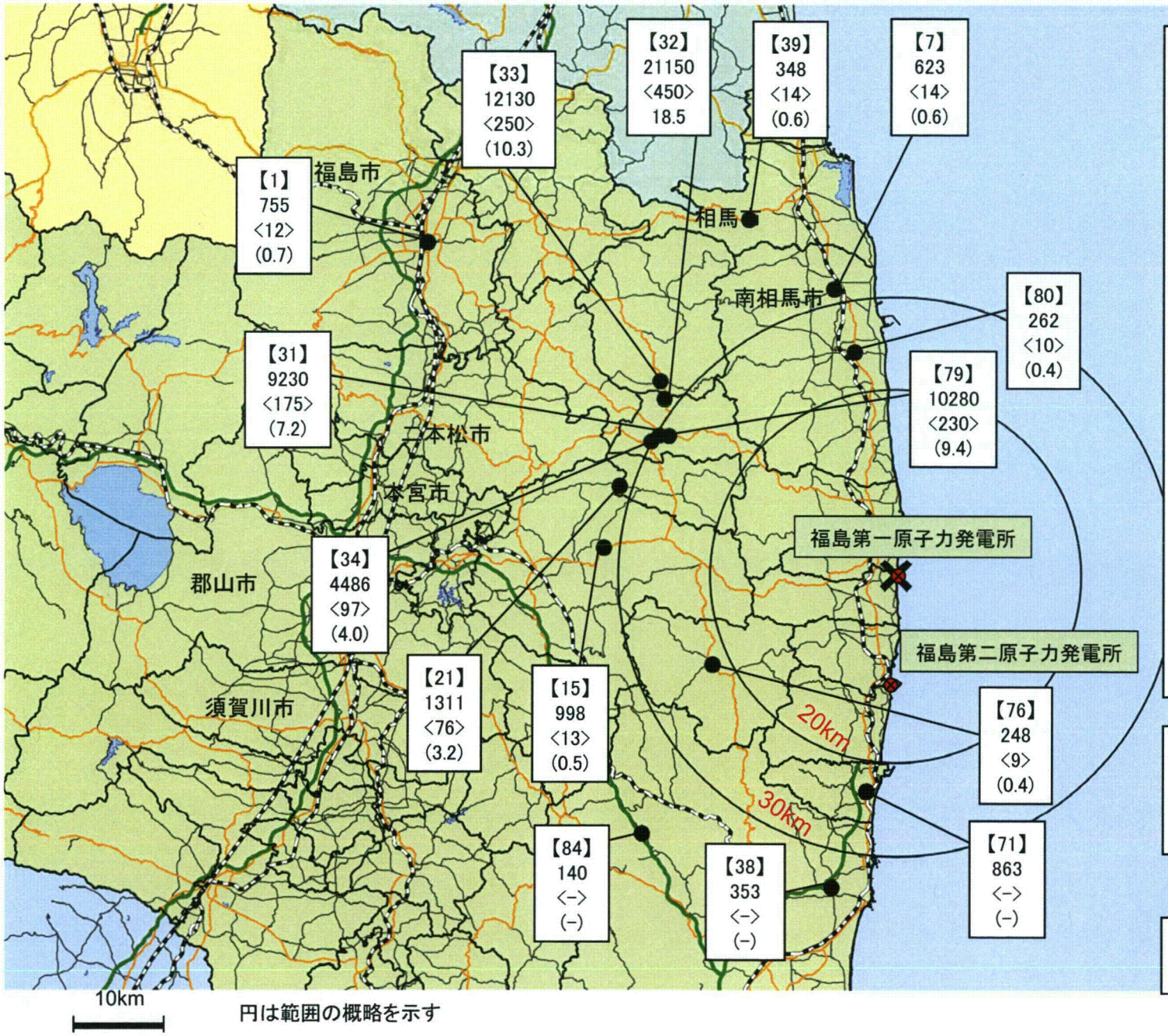

円は範囲の概略を示す

測定期間

- 3月23日～4月24日
  （測定エリア：31、33）
- 3月23日～4月23日
  （測定エリア：71）
- 3月23日～3月29日、3月30日～4月24日
  （測定エリア：34、79）
- 3月23日～4月15日、4月16日～4月24日
  （測定エリア：32）
- 3月24日～4月24日
  （測定エリア：7、15）
- 3月24日～3月28日、3月29日～4月24日
  （測定エリア：1）
- 3月25日～4月23日
  （測定エリア：84）
- 3月31日～4月23日
  （測定エリア：38）
- 4月1日～4月20日、4月21日～4月24日
  （測定エリア：39）
- 4月2日～4月24日
  （測定エリア：76）
- 4月3日～4月24日
  （測定エリア：80）
- 4月8日～4月24日
  （測定エリア：21）

●測定箇所

（凡例）

【ポイント番号】
積算線量※
＜前回取得日時からの増加量＞
（1時間当たりの平均線量）

※積算線量については、各測定開始から4月24日までの約16日間～32日間の積算である。

単位：マイクロシーベルト
（マイクロシーベルト/時）

プレス発表資料

福島第一原子力発電所の20km以遠の積算線量結果について

平成23年4月25日10時00分現在
文 部 科 学 省

＊1 簡易型線量計(ポケット線量計)における値

測定場所（福島第1発電所からの距離）		設置日時	前回取得日時等 (x)	前回取得時数値(a)（マイクロシーベルト）	データ採取日時 (y)	積算数値(b)（マイクロシーベルト）	経過時間（z＝y－x）	積算数値（c＝b－a）（マイクロシーベルト）	天候
測定エリア【31】	双葉郡浪江町津島仲沖（約30km西北西）	3月23日11時43分	4月23日9時53分	9055 *1	4月24日10時04分	9230 *1	24時間11分	175 (7.2 μSv/時)	降雨なし
測定エリア【32】	双葉郡浪江町赤宇木手七郎（約30km北西）	3月23日12時14分	4月23日10時10分	20700 *1	4月24日10時28分	21150 *1	24時間18分	450 (18.5 μSv/時)	降雨なし
測定エリア【33】	相馬郡飯舘村長泥（約30km北西）	3月23日12時32分	4月23日10時23分	11880 *1	4月24日10時44分	12130 *1	24時間21分	250 (10.3 μSv/時)	降雨なし
測定エリア【34】	双葉郡浪江町津島大高木（約30km北西）	3月23日13時08分	4月23日11時37分	4389 *1	4月24日12時03分	4486 *1	24時間26分	97 (4.0 μSv/時)	降雨なし
測定エリア【38】	いわき市四倉町白岩保木田（約35km南）	3月31日16時23分	4月23日11時25分	353 *1	－	－	－	－	－
測定エリア【71】	双葉郡広野町下北迫苗代替（約25km南）	3月23日13時00分	4月23日12時16分	863 *1	－	－	－	－	－
測定エリア【79】	双葉郡浪江町下津島萱深（約30km北西）	3月23日14時09分	4月23日10時50分	10050 *1	4月24日11時16分	10280 *1	24時間26分	230 (9.4 μSv/時)	降雨なし
測定エリア【7】	南相馬市鹿島区寺内本屋敷（約35km北）	3月23日12時06分	4月23日12時20分	609 *1	4月24日12時49分	623 *1	24時間29分	14 (0.6 μSv/時)	降雨なし
測定エリア【1】	福島市杉妻町（約60km北西）	3月24日15時20分	4月23日16時10分	743 *1	4月24日8時48分	755 *1	16時間38分	12 (0.7 μSv/時)	降雨なし
測定エリア【15】	田村市常葉町山根鹿島（約35km西）	3月24日10時58分	4月23日11時15分	985 *1	4月24日11時17分	998 *1	24時間02分	13 (0.5 μSv/時)	降雨なし
測定エリア【84】	いわき市三和町差塩（約40km南西）	3月25日10時40分	4月23日10時09分	140 *1	－	－	－	－	－
測定エリア【39】	相馬市山上上並木（約45km北）	4月1日10時45分	4月23日11時10分	334 *1	4月24日11時07分	348 *1	23時間57分	14 (0.6 μSv/時)	降雨なし
測定エリア【76】	双葉郡川内村上川内早渡（約20km南西）	4月2日11時35分	4月23日10時28分	239 *1	4月24日10時26分	248 *1	23時間58分	9 (0.4 μSv/時)	降雨なし
測定エリア【80】	南相馬市原町区高見町（約25km北）	4月3日11時56分	4月23日13時21分	252 *1	4月24日14時00分	262 *1	24時間39分	10 (0.4 μSv/時)	降雨なし
測定エリア【21】	双葉郡葛尾村上野川（約30km西北西）	4月8日13時18分	4月23日13時30分	1235 *1	4月24日13時25分	1311 *1	23時間55分	76 (3.2 μSv/時)	降雨なし

注）積算数値の括弧書きは、積算数値を経過時間で割った値(c/z)である。
・測定者：文部科学省
・前回取得時数値が0.0と表示のものは新規に設置した箇所を示す。
・3月12日6時から4月5日24時までの福島第一原子力発電所半径20km以遠の周辺地域の積算線量の推計については、平成23年4月10日開催の第22回原子力安全委員会臨時会議の資料第1-2号を参照。(http://www.nsc.go.jp/anzen/shidai/genan2011/genan022/siryo1-2.pdf)
・【38】、【71】、【84】の4月24日分は本日のモニタリングで走行していないため、次回以降データ取得予定。

福島第一原子力発電所周辺のダスト等試料採取場所

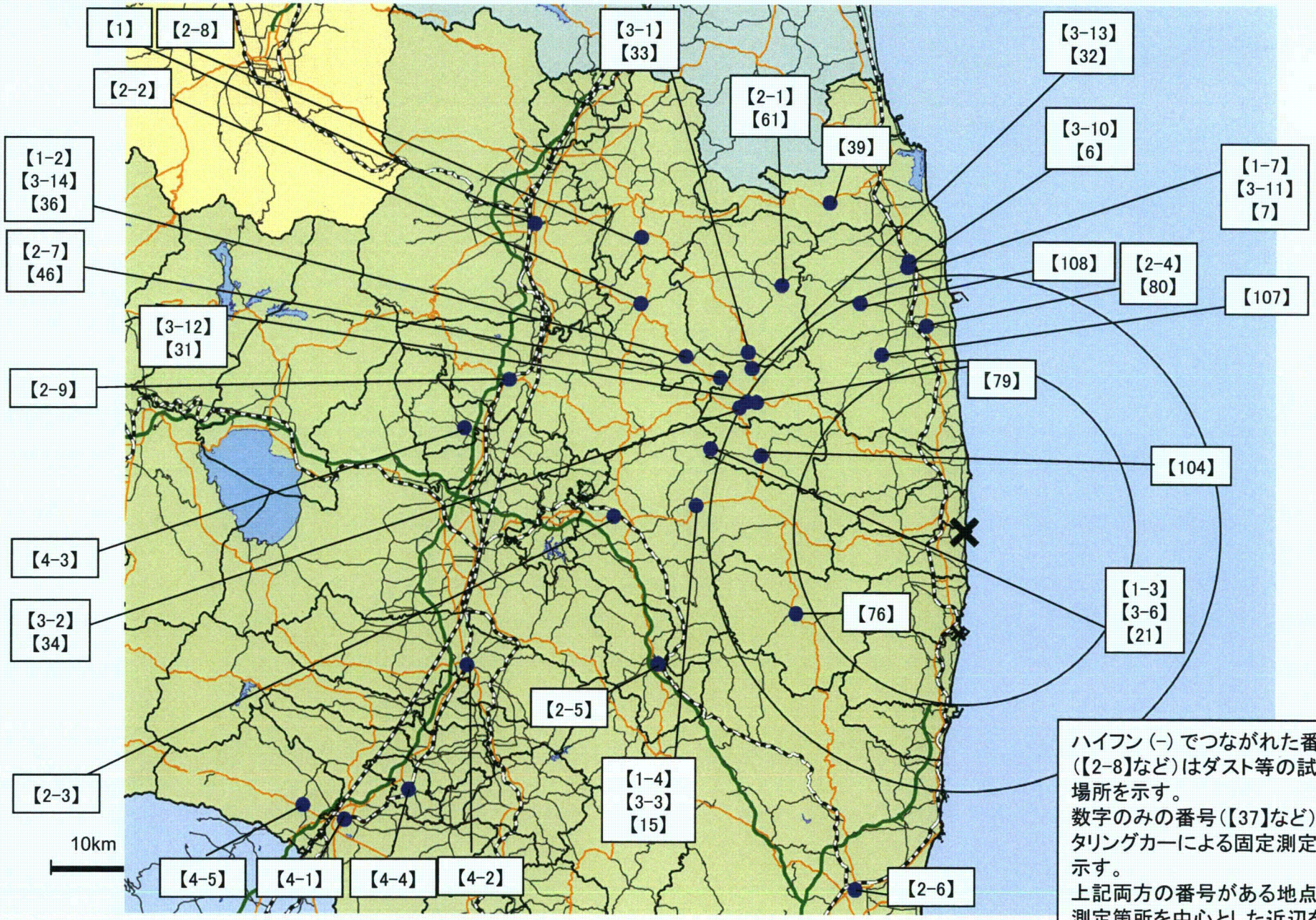

円は範囲の概略を示す

ハイフン（-）でつながれた番号（【2-8】など）はダスト等の試料採取場所を示す。
数字のみの番号（【37】など）はモニタリングカーによる固定測定箇所を示す。
上記両方の番号がある地点は固定測定箇所を中心とした近辺を示す。

福島第一原子力発電所の20km以遠のモニタリング結果の推移

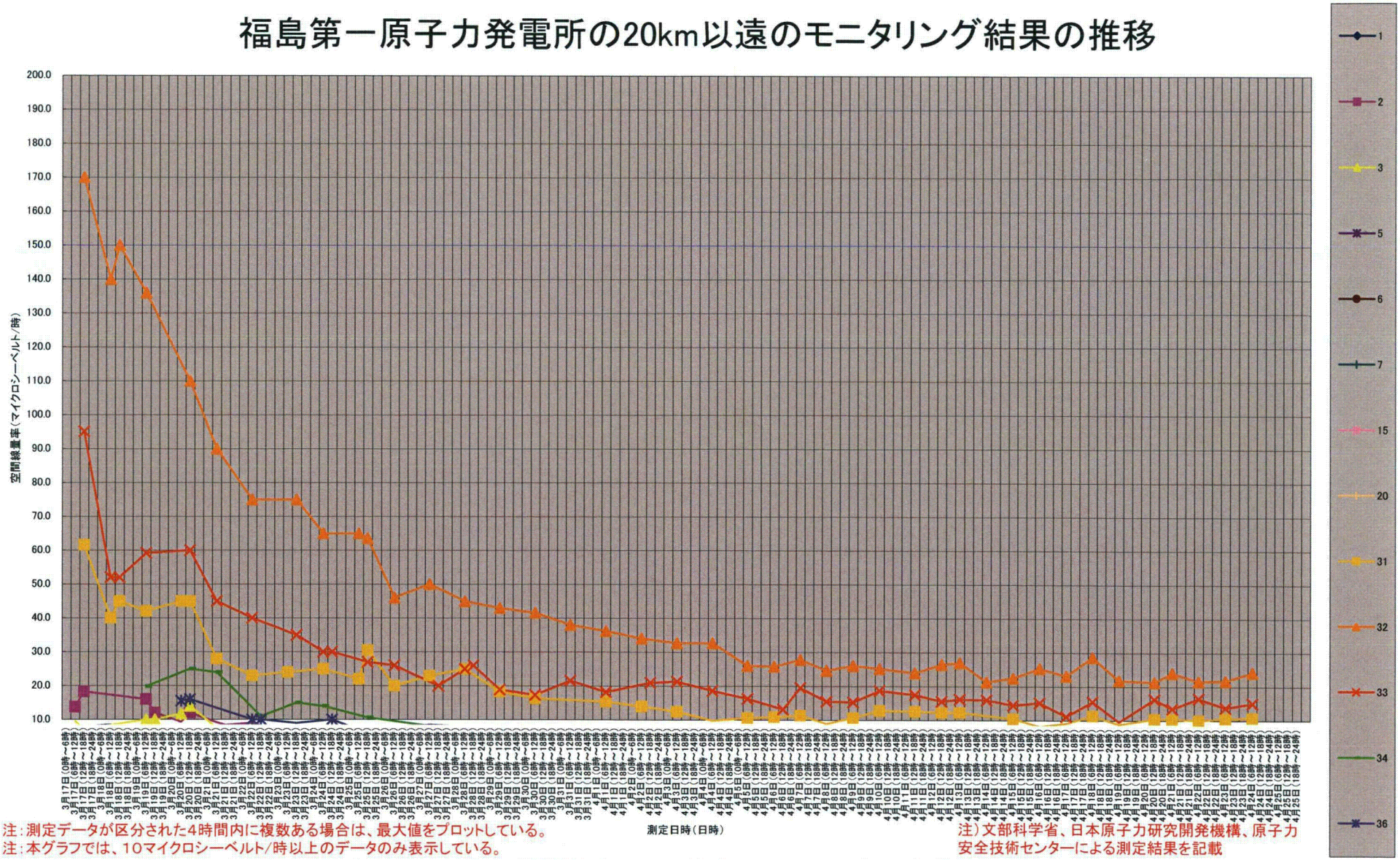

注：測定データが区分された4時間内に複数ある場合は、最大値をプロットしている。
注：本グラフでは、10マイクロシーベルト/時以上のデータのみ表示している。

注）文部科学省、日本原子力研究開発機構、原子力安全技術センターによる測定結果を記載

プレス発表資料

福島第一原子力発電所の20km以遠のモニタリング結果について

平成23年4月25日　10時00分現在
文　部　科　学　省

○文部科学省が集計した結果

注）太字下線データが今回追加分

＊1　GM（ガイガーミューラー計数管）における値
＊2　電離箱における値
＊3　NaI（ヨウ化ナトリウム）シンチレータにおける値
＊4　測定時間内における測定値の変動範囲

測定場所（福島第一発電所からの距離）		測定日時	数値（マイクロシーベルト／時）（記載のない限り屋外）	天候	実施者
測定エリア 【1】	福島市杉妻町（約60km北西）	4月24日15時07分	1.3 *2	降雨なし	日本原子力研究開発機構
測定エリア 【1】	福島市杉妻町（約60km北西）	4月24日8時34分	1.2 *2	降雨なし	日本原子力研究開発機構
測定エリア 【2】	福島市大波滝ノ入（約55km北西）	4月24日9時32分	2.1 *2	降雨なし	文部科学省
測定エリア 【3】	伊達市霊山町石田彦平（約45km北西）	4月24日10時32分	2.0 *2	降雨なし	文部科学省
測定エリア 【4】	伊達郡川俣町大字鶴沢字川端（約50km北西）	4月24日14時30分	1.0 *2	降雨なし	日本原子力研究開発機構
測定エリア 【5】	相馬市中野寺前（約45km北）	4月24日11時32分	0.4 *2	降雨なし	文部科学省
測定エリア 【6】	南相馬市鹿島区西町（約35km北）	4月24日12時19分	0.8 *2	降雨なし	文部科学省
測定エリア 【7】	南相馬市鹿島区寺内本屋敷（約35km北）	4月24日12時46分	0.7 *2	降雨なし	文部科学省
測定エリア 【10】	二本松市針道中島（約40km北西）	4月24日13時33分	0.9 *2	降雨なし	日本原子力研究開発機構
測定エリア 【11】	二本松市太田字下田（約40km北西）	4月24日12時36分	1.3 *2	降雨なし	日本原子力研究開発機構
測定エリア 【12】	田村市船引町船引字小沢川代（約40km西）	4月24日12時04分	0.2 *2	降雨なし	日本原子力研究開発機構
測定エリア 【13】	田村市常葉町西向屋形（約40km西）	4月24日11時53分	0.3 *2	降雨なし	日本原子力研究開発機構
測定エリア 【14】	田村市常葉町常葉内町（約35km西）	4月24日11時35分	0.2 *2	降雨なし	日本原子力研究開発機構
測定エリア 【15】	田村市常葉町山根鹿島（約35km西）	4月24日11時14分	0.5 *2	降雨なし	日本原子力研究開発機構
測定エリア 【20】	田村市船引町新舘下（約45km北西）	4月24日13時54分	0.6 *2	降雨なし	日本原子力研究開発機構
測定エリア 【21】	双葉郡葛尾村上野川（約30km西北西）	4月24日13時25分	3.2 *2	降雨なし	日本原子力研究開発機構
測定エリア 【22】	田村市船引町上移字後田（約35km西北西）	4月24日13時38分	0.2 *2	降雨なし	日本原子力研究開発機構
測定エリア 【23】	田村市船引町南移水中内（約35km西北西）	4月24日13時46分	0.8 *2	降雨なし	日本原子力研究開発機構
測定エリア 【31】	双葉郡浪江町津島仲沖（約30km西北西）	4月24日10時04分	10.8 *2	降雨なし	日本原子力研究開発機構
測定エリア 【32】	双葉郡浪江町赤宇木手七郎（約30km北西）	4月24日10時28分	24.2 *2	降雨なし	日本原子力研究開発機構
測定エリア 【33】	相馬郡飯舘村長泥（約30km北西）	4月24日10時44分	15.1 *2	降雨なし	日本原子力研究開発機構
測定エリア 【34】	双葉郡浪江町津島大高木（約30km北西）	4月24日12時03分	4.9 *2	降雨なし	日本原子力研究開発機構
測定エリア 【36】	伊達郡川俣町山木屋大洪（約40km北西）	4月24日9時39分	4.0 *2	降雨なし	日本原子力研究開発機構
測定エリア 【37】	伊達市霊山町石田宝司沢（約50km北西　）	4月24日10時18分	3.5 *2	降雨なし	文部科学省
測定エリア 【39】	相馬市山上上並木（約45km北）	4月24日11時05分	0.3 *2	降雨なし	文部科学省
測定エリア 【41】	田村市都路町古道（約20km西）	4月24日12時45分	0.6 *2	降雨なし	電力会社
測定エリア 【41】	田村市都路町古道（約20km西）	4月24日9時30分	0.6 *2	降雨なし	電力会社
測定エリア 【42】	田村市常葉町山根富岡（約30km西）	4月24日13時00分	0.7 *2	降雨なし	電力会社
測定エリア 【42】	田村市常葉町山根富岡（約30km西）	4月24日9時50分	0.7 *2	降雨なし	電力会社

＊1　GM(ガイガーミューラー計数管)における値
＊2　電離箱における値
＊3　NaI(ヨウ化ナトリウム)シンチレータにおける値
＊4　測定時間内における測定値の変動範囲

測定場所 (福島第一発電所からの距離)		測定日時	数値 (マイクロシーベルト／時) (記載のない限り屋外)	天候	実施者
測定エリア【43】	双葉郡川内村下川内宮渡 (約20km南西)	4月24日15時00分	0.4 *2	降雨なし	電力会社
測定エリア【43】	双葉郡川内村下川内宮渡 (約20km南西)	4月24日11時00分	0.4 *2	降雨なし	電力会社
測定エリア【44】	いわき市大久町大久矢ノ目沢 (約30km南)	4月24日13時00分	0.5 *2	降雨なし	電力会社
測定エリア【44】	いわき市大久町大久矢ノ目沢 (約30km南)	4月24日10時00分	0.5 *2	降雨なし	電力会社
測定エリア【45】	双葉郡楢葉町山田岡美し森 (約20km南)	4月24日13時01分	0.8 *2	降雨なし	電力会社
測定エリア【45】	双葉郡楢葉町山田岡美し森 (約20km南)	4月24日9時34分	0.7 *2	降雨なし	電力会社
測定エリア【46】	伊達郡川俣町山木屋向出山 (約30km北西)	4月24日13時10分	3.8 *2	降雨なし	電力会社
測定エリア【46】	伊達郡川俣町山木屋向出山 (約30km北西)	4月24日10時10分	3.9 *2	降雨なし	電力会社
測定エリア【51】	田村郡小野町小野新町舘廻 (約40km南西)	4月24日13時11分	0.2 *3	降雨なし	福島県
測定エリア【51】	田村郡小野町小野新町舘廻 (約40km南西)	4月24日10時07分	0.2 *3	降雨なし	福島県
測定エリア【52】	田村市船引町船引馬場川原 (約40km西)	4月24日13時46分	0.2 *3	降雨なし	福島県
測定エリア【52】	田村市船引町船引馬場川原 (約40km西)	4月24日10時59分	0.3 *3	降雨なし	福島県
測定エリア【61】	相馬郡飯舘村八木沢 (約40km北西)	4月24日13時47分	4.5 *3	降雨なし	福島県
測定エリア【61】	相馬郡飯舘村八木沢 (約40km北西)	4月24日11時59分	4.2 *3	降雨なし	福島県
測定エリア【62】	相馬郡飯舘村草野大師堂 (約40km北西)	4月24日13時59分	5.6 *3	降雨なし	福島県
測定エリア【62】	相馬郡飯舘村草野大師堂 (約40km北西)	4月24日11時50分	5.3 *3	降雨なし	福島県
測定エリア【63】	相馬郡飯舘村二枚橋 (約45km北西)	4月24日14時20分	1.6 *3	降雨なし	福島県
測定エリア【63】	相馬郡飯舘村二枚橋 (約45km北西)	4月24日10時41分	1.6 *3	降雨なし	福島県
測定エリア【71】	**双葉郡広野町下北迫苗代替 (約25km南)**	**4月24日15時12分**	**0.8 *2**	**降雨あり**	**警察(NBC対策部隊)**
測定エリア【71】	双葉郡広野町下北迫苗代替 (約25km南)	4月24日9時40分	0.9 *2	降雨なし	警察(NBC対策部隊)
測定エリア【72】	**いわき市久之浜町久之浜字北荒蒔 (約30km南)**	**4月24日15時45分**	**0.6 *2**	**降雨あり**	**警察(NBC対策部隊)**
測定エリア【72】	いわき市久之浜町久之浜字北荒蒔 (約30km南)	4月24日10時30分	0.6 *2	降雨なし	警察(NBC対策部隊)
測定エリア【73】	**いわき市四倉町 (約35km南)**	**4月24日16時08分**	**0.5 *2**	**降雨あり**	**警察(NBC対策部隊)**
測定エリア【73】	いわき市四倉町 (約35km南)	4月24日11時00分	0.5 *2	降雨なし	警察(NBC対策部隊)
測定エリア【74】	いわき市小川町高萩 (約35km南)	4月24日11時23分	0.2 *2	降雨なし	警察(NBC対策部隊)
測定エリア【75】	**いわき市内郷御厩町 (約45km南)**	**4月24日17時30分**	**0.2 *2**	**降雨あり**	**警察(NBC対策部隊)**
測定エリア【75】	いわき市内郷御厩町 (約45km南)	4月24日7時50分	0.1 *2	降雨なし	警察(NBC対策部隊)
測定エリア【76】	双葉郡川内村上川内早渡 (注) (約20km南西)	4月24日12時55分	0.5 *2	降雨なし	警察(NBC対策部隊)
測定エリア【76】	双葉郡川内村上川内早渡 (注) (約20km南西)	4月24日10時23分	0.7 *2	降雨なし	日本原子力研究開発機構
測定エリア【77】	いわき市小川町上小川 (約25km南西)	4月24日12時40分	1.1 *2	降雨なし	警察(NBC対策部隊)
測定エリア【79】	**双葉郡浪江町下津島萱深 (約30km北西)**	**4月24日18時45分**	**11.6 *2**	**降雨あり**	**警察(NBC対策部隊)**
測定エリア【79】	双葉郡浪江町下津島萱深 (約30km北西)	4月24日11時16分	10.1 *2	降雨なし	日本原子力研究開発機構

プレス発表資料

福島第一原子力発電所の20km以遠の積算線量結果について

平成23年4月25日10時00分現在
文 部 科 学 省

＊1 簡易型線量計(ポケット線量計)における値

測定場所（福島第1発電所からの距離）		設置日時	前回取得日時等 (x)	前回取得時数値(a)（マイクロシーベルト）	データ採取日時 (y)	積算数値(b)（マイクロシーベルト）	経過時間 (z＝y－x)	積算数値 (c＝b－a)（マイクロシーベルト）	測定位置	天候
測定エリア【31】	双葉郡浪江町津島仲沖（約30km西北西）	3月23日11時43分	4月23日9時53分	9055 *1	4月24日10時04分	9230 *1	24時間11分	175 *1 (7.2 μSv/時)	N: 37° 47′ 53.8″ E: 140° 55′ 24.7″	降雨なし
測定エリア【32】	双葉郡浪江町赤宇木手七郎（約30km北西）	3月23日12時14分	4月23日10時10分	20700 *1	4月24日10時28分	21150 *1	24時間18分	450 *1 (18.5 μSv/時)	N: 37° 35′ 42.0″ E: 140° 45′ 14.5″	降雨なし
測定エリア【33】	相馬郡飯舘村長泥（約30km北西）	3月23日12時32分	4月23日10時23分	11880 *1	4月24日10時44分	12130 *1	24時間21分	250 *1 (10.3 μSv/時)	N: 37° 36′ 34.6″ E: 140° 45′ 09.1″	降雨なし
測定エリア【34】	双葉郡浪江町津島大高木（約30km北西）	3月23日13時08分	4月23日11時37分	4389 *1	4月24日12時03分	4486 *1	24時間26分	97 *1 (4.0 μSv/時)	N: 37° 33′ 03.2″ E: 140° 44′ 28.6″	降雨なし
測定エリア【38】	いわき市四倉町白岩保木田（約35km南）	3月31日16時23分	4月23日11時25分	353 *1	－	－	－	－	N: 37° 12′ 52.5″ E: 140° 59′ 40.2″	－
測定エリア【71】	双葉郡広野町下北迫苗代替（約25km南）	3月23日13時00分	4月23日12時16分	863 *1	－	－	－	－	N: 37° 12′ 52.5″ E: 140° 59′ 40.2″	－
測定エリア【79】	双葉郡浪江町下津島萱深（約30km北西）	3月23日14時09分	4月23日10時50分	10050 *1	4月24日11時16分	10280 *1	24時間26分	230 (9.4 μSv/時)	N: 37° 12′ 52.5″ E: 140° 59′ 40.2″	降雨なし
測定エリア【7】	南相馬市鹿島区寺内本屋敷（約35km北）	3月23日12時06分	4月23日12時20分	609 *1	4月24日12時49分	623 *1	24時間29分	14 *1 (0.6 μSv/時)	N: 37° 33′ 03.2″ E: 140° 44′ 28.6″	降雨なし
測定エリア【1】	福島市杉妻町（約60km北西）	3月24日15時20分	4月23日16時10分	743 *1	4月24日8時48分	755 *1	16時間38分	12 *1 (0.7 μSv/時)	N: 37° 33′ 03.2″ E: 140° 44′ 28.6″	降雨なし
測定エリア【15】	田村市常葉町山根鹿島（約35km西）	3月24日10時58分	4月23日11時15分	985 *1	4月24日11時17分	998 *1	24時間02分	13 *1 (0.5 μSv/時)	N: 37° 27′ 08.1″ E: 140° 40′ 39.7″	降雨なし
測定エリア【84】	いわき市三和町差塩（約40km南西）	3月25日10時40分	4月23日10時09分	140 *1	－	－	－	－	N: 37° 12′ 52.5″ E: 140° 59′ 40.2″	－
測定エリア【39】	相馬市山上上並木（約45km北）	4月1日10時45分	4月23日11時10分	334 *1	4月24日11時07分	348 *1	23時間57分	14 *1 (0.6 μSv/時)	N: 37° 27′ 08.1″ E: 140° 40′ 39.7″	降雨なし
測定エリア【76】	双葉郡川内村上川内早渡（約20km南西）	4月2日11時35分	4月23日10時28分	239 *1	4月24日10時26分	248 *1	23時間58分	9 (0.4 μSv/時)	N: 37° 12′ 52.5″ E: 140° 59′ 40.2″	降雨なし
測定エリア【80】	南相馬市原町区高見町（約25km北）	4月3日11時56分	4月23日13時21分	252 *1	4月24日14時00分	262 *1	24時間39分	10 *1 (0.4 μSv/時)	N: 37° 33′ 03.2″ E: 140° 44′ 28.6″	降雨なし
測定エリア【21】	双葉郡葛尾村上野川（約30km西北西）	4月8日13時18分	4月23日13時30分	1235 *1	4月24日13時25分	1311 *1	23時間55分	76 (3.2 μSv/時)	N: 37° 45′ 52.7″ E: 140° 51′ 47.1″	降雨なし

注）積算数値の括弧書きは、積算数値を経過時間で割った値（c/z）である。
・測定者：文部科学省
・前回取得時数値が0.0と表示のものは新規に設置した箇所を示す。
・3月12日6時から4月5日24時までの福島第一原子力発電所半径20km以遠の周辺地域の積算線量の推計については、平成23年4月10日開催の第22回原子力安全委員会臨時会議の資料第1-2号を参照。（http://www.nsc.go.jp/anzen/shidai/genan2011/genan022/siryo1-2.pdf）
・【38】、【71】、【84】の4月24日分は本日のモニタリングで走行していないため、次回以降データ取得予定。

ホームページ掲載資料

ダストサンプリングの測定結果（１／２）

：枠内は新規追加データ。

平成23年4月25日10時00分現在
文部科学省

測定試料採取点		採取日時	放射能濃度(Bq/m³)			空間線量率	備考
			^{131}I	^{134}Cs	^{137}Cs	(μSv/h)	
【1-1】(約45km北西)	相馬郡飯舘村佐須滑	3月23日 10:45～10:55	4.0	※	1.2	5.5	【3】
【1-2】(約40km北西)	伊達郡川俣町山木屋	3月23日 10:50～11:10	5.2	※	<1.2	9.0	【36】
【1-3】(約30km西北西)	双葉郡葛尾村上野川	3月23日 13:54～14:17	8.0	※	<1.4	9.4	【21】
【1-4】(約35km西)	田村市常葉町山根	3月23日 12:40～13:02	2.8	※	<1.1	2.3	【15】
【1-4】(約35km西)1回目		3月24日 10:58～11:09	3.1	※	<0.99	2	
【1-4】(約35km西)2回目		3月24日 11:58～12:09	2.4	※	1.3	2.8	
【1-4】(約35km西)3回目		3月24日 12:58～13:09	2.5	※	<1.2	2.5	
【1-4】(約35km西)4回目		3月24日 13:58～14:09	2.2	※	1.6	2.2	
【1-4】(約35km西)5回目		3月24日 14:58～15:09	2.8	※	<1.2	2.5	
【1-4】(約35km西)6回目		3月24日 15:58～16:09	2.1	※	<1.0	2.2	
【1-5】(約25km南)走行測定1回目	双葉郡広野町下北迫	3月23日 13:15～13:58	530.0	※	6.6	5.5～14.0	【71】
【1-5】(約25km南)走行測定2回目		3月23日 14:30～15:10	180.0	※	2.3	5.5～14.0	
【1-5】(約25km南)走行測定3回目		3月23日 15:20～15:59	110.0	※	2.1	5.5～14.0	
【1-5】(約25km南)走行測定1回目		3月24日 10:06～10:44	5.9	※	<0.66	5.6	
【1-5】(約25km南)走行測定2回目		3月24日 10:53～11:33	9.2	※	<0.71	5.6	
【1-5】(約25km南)走行測定3回目		3月24日 11:44～12:26	12.0	※	1.1	5.6	
【1-5】(約25km南)走行測定		3月25日 11:51～12:38	43.0	※	2.0	4.1～5.5	
【1-5】(約25km南)1回目		3月25日 13:12～13:42	23.0	※	1.4	2	
【1-5】(約25km南)2回目		3月25日 14:12～14:42	19.0	※	1.3	2.8	
【1-5】(約25km南)3回目		3月25日 15:12～15:42	24.0	※	2.5	2.5	
【1-5】(約25km南)4回目		3月25日 16:12～16:42	10.0	※	1.3	2.2	
【1-5】(約25km南)1回目		3月26日 12:47～13:21	13.0	※	<1.3	3.9	
【1-5】(約25km南)2回目		3月26日 14:21～14:57	10.0	※	1.5	3.9	
【1-5】(約25km南)走行測定1回目		3月27日 12:36～13:26	20.0	※	0.8	2.8～3.8	
【1-5】(約25km南)1回目		3月27日 13:58～14:33	7.1	※	<0.98	3.8	
【1-5】(約25km南)2回目		3月27日 15:33～16:08	6.6	※	<1.0	3.8	
【1-5】(約25km南)3回目		3月27日 16:16～16:53	10.0	※	<1.1	3.8	
【1-5】(約25km南)走行測定2回目		3月27日 14:43～15:18	5.5	※	1.2	2.8～3.8	
【1-5】(約25km南)1回目		3月28日 9:48～13:03	6.6	※	0.57	3.0	
【1-5】(約25km南)2回目		3月28日 13:23～14:07	54.0	※	8.0	3.0	
【1-5】(約25km南)3回目		3月28日 14:18～15:19	20.0	※	3.0	3.0	
【1-5】(約25km南)1回目		3月31日 12:22～13:12	24.0	※	4.5	2.1	
【1-5】(約25km南)2回目		3月31日 13:17～14:01	18.0	※	1.3	2.0	
【1-5】(約25km南)3回目		3月31日 14:06～14:50	13.0	※	1.0	1.9	
【1-5】(約25km南)4回目		3月31日 15:00～15:44	13.0	※	<0.79	2.0	
【1-7】(約35km北)1回目	南相馬市鹿島区	3月25日 12:58～13:09	3.5	※	<0.99	3.2	【7】
【1-7】(約35km北)2回目		3月25日 13:58～14:09	4.3	※	1.6	3.2	
【1-7】(約35km北)3回目		3月25日 14:57～15:08	15.0	※	<0.98	3.2	
【1-7】(約35km北)4回目		3月25日 15:58～16:09	22.0	※	1.1	3.2	
【1-7】(約35km北)5回目		3月26日 11:27～11:38	2.9	※	<0.96	1.5	
【1-7】(約35km北)6回目		3月26日 13:00～13:11	2.2	※	1.3	1.5	
【1-8】(約45km北)1回目	相馬市中野	3月28日 13:00～16:00	19.0	※	3.2	0.6～1.2	【5】
【2-1】(約40km北西)1回目	相馬郡飯舘村八木沢	3月29日 12:50～13:45	4.2	※	0.73	7.0	【61】
【2-1】(約40km北西)2回目		3月29日 13:49～14:46	3.4	※	0.79	7.0	
【2-1】(約40km北西)3回目		3月29日 14:47～15:50	2.9	※	<0.74	7.0	
【2-1】(約40km北西)1回目		3月30日 11:15～11:35	4.8	※	<1.8	6.7	
【2-1】(約40km北西)2回目		3月30日 12:15～12:35	4.7	※	2.00	7.2	
【2-1】(約40km北西)3回目		3月30日 13:15～13:35	3.4	※	1.80	7.0	
【2-1】(約40km北西)4回目		3月30日 14:15～14:35	28.0	※	20.00	7.4	
【2-1】(約40km北西)5回目		3月30日 15:15～15:35	7.7	※	1.90	7.5	
【2-4】(約25km北)1回目	南相馬市原町区高見町	3月29日 11:17～12:15	75.0	※	46.0	1.7	【80】
【2-4】(約25km北)2回目		3月29日 12:15～13:15	29.0	※	34.0	0.4	
【2-4】(約25km北)3回目		3月29日 13:15～14:15	32.0	※	23.0	0.6	
【2-4】(約25km北)4回目		3月29日 14:15～15:00	29.0	※	25.0	0.5	
【2-4】(約25km北)1回目		3月30日 11:09～11:29	1.8	※	<0.45	0.0	
【2-4】(約25km北)2回目		3月30日 12:10～12:30	1.6	※	<0.46	0.8	
【2-4】(約25km北)3回目		3月30日 13:10～13:30	1.2	※	<0.41	0.2	
【2-4】(約25km北)4回目		3月30日 14:10～14:30	1.5	※	0.5	0.3	
【2-4】(約25km北)5回目		3月30日 15:10～15:30	1.1	※	<0.49	0.6	
【2-4】(約25km北)1回目		4月1日 12:33～12:48	1.5	※	1.0	1.2	
【2-4】(約25km北)2回目		4月1日 13:33～13:55	2.2	※	0.85	1.2	
【2-4】(約25km北)3回目		4月1日 14:33～14:53	1.9	※	<0.7	1.2	
【2-4】(約25km北)4回目		4月1日 15:33～15:53	1.7	※	1.0	1.2	
【2-7】(約35Km北西)		3月29日 12:00～13:00	0.95	※	0.59	8.0	
【2-7】(約35Km北西)		3月29日 13:00～14:00	0.66	※	<0.70	8.0	
【2-7】(約35Km北西)		3月29日 14:00～15:00	0.75	※	<0.76	8.0	
【2-7】(約35Km北西)		3月29日 15:00～16:00	0.90	※	<0.58	8.0	

＊1　GM(ガイガーミューラー計数管)における値
＊2　電離箱における値
＊3　NaI(ヨウ化ナトリウム)シンチレータにおける値
＊4　測定時間内における測定値の変動範囲

測定場所 (福島第一発電所からの距離)		測定日時	数値 (マイクロシーベルト／時) (記載のない限り屋外)	天候	実施者
測定エリア【80】	**南相馬市原町区高見町 (約25km北)**	**4月24日20時05分**	**0.3 *2**	**降雨あり**	**警察(NBC対策部隊)**
測定エリア【80】	南相馬市原町区高見町 (約25km北)	4月24日13時58分	0.2 *2	降雨なし	文部科学省
測定エリア【80】	南相馬市原町区高見町 (約25km北)	4月24日8時59分	0.3 *2	降雨なし	警察(NBC対策部隊)
測定エリア【81】	**双葉郡浪江町赤宇木石小屋 (約30km北西)**	**4月24日18時54分**	**20.3 *2**	**降雨あり**	**警察(NBC対策部隊)**
測定エリア【83】	双葉郡浪江町赤宇木椚平 (約20km北西)	4月24日11時40分	46.3 *2	降雨なし	日本原子力研究開発機構
測定エリア【85】	福島市荒井原宿 (約60km北西)	4月24日14時00分	0.5 *2	降雨なし	防衛省
測定エリア【85】	福島市荒井原宿 (約60km北西)	4月24日6時00分	0.2 *2	降雨なし	防衛省
測定エリア【86】	郡山市大槻町長右エ門林 (約55km西)	4月24日14時00分	1.0 *2	降雨なし	防衛省
測定エリア【86】	郡山市大槻町長右エ門林 (約55km西)	4月24日6時00分	0.4 *2	降雨なし	防衛省
測定エリア【87】	双葉郡川内村上川内花ノ内 (約30km西南西)	4月24日14時00分	0.9 *2	降雨なし	防衛省
測定エリア【87】	双葉郡川内村上川内花ノ内 (約30km西南西)	4月24日6時00分	1.0 *2	降雨なし	防衛省
測定エリア【88】	**福島市光が丘 (約55km西北西)**	**4月23日17時00分**	**1.5 *2**	**降雨あり**	**防衛省**
測定エリア【101】	伊達市霊山町大石字三ノ輪 (約55km北西)	4月24日9時55分	1.0 *2	降雨なし	文部科学省
測定エリア【102】	伊達市月舘町月舘字町 (約50km北西)	4月24日15時47分	0.7 *2	降雨なし	文部科学省
測定エリア【103】	南相馬市原町区高字大豆柄内 (約20km北)	4月24日14時17分	0.6 *2	降雨なし	文部科学省
測定エリア【104】	双葉郡葛尾村大字落合字落合 (約25km西北西)	4月24日12時24分	1.7 *2	降雨なし	日本原子力研究開発機構
測定エリア【105】	田村市都路町古道字寺ノ前 (約20km西)	4月24日10時55分	0.3 *2	降雨なし	日本原子力研究開発機構
測定エリア【106】	いわき市川前町小白井字将監小屋 (約30km南西)	4月24日9時58分	0.9 *2	降雨なし	日本原子力研究開発機構
測定エリア【107】	南相馬市原町区馬場字中内 (約25km北北西)	4月24日14時37分	2.2 *2	降雨なし	文部科学省
測定エリア【108】	南相馬市原町区大原台畑 (約30km北北西)	4月24日14時55分	2.2 *2	降雨なし	文部科学省

(注)【76】: 同じ地区であるが数百メートル離れた地点である。

測定試料採取点		採取日時	放射能濃度(Bq/m^3)			空間線量率	備考
			^{131}I	^{134}Cs	^{137}Cs	(μSv/h)	
【2-7】(約35Km北西)	伊達郡川俣町山木屋	3月29日 16:00～17:00	0.69	※	<0.59	8.0	【46】
【2-7】(約35Km北西)1回目		3月30日 12:11～12:31	1.9	※	1.0	13.9	
【2-7】(約35Km北西)2回目		3月30日 13:11～13:33	1.3	※	1.0	15.2	
【2-7】(約35Km北西)3回目		3月30日 14:11～14:32	89.0	※	91.0	14.6	
【2-7】(約35Km北西)4回目		3月30日 15:11～15:32	180.0	※	140.0	15.0	
【3-1】(約30km北西)1回目	相馬郡飯舘村長泥	3月24日 11:20～11:41	43.0	※	2.0	30	【33】
【3-1】(約30km北西)2回目		3月24日 12:20～12:40	3.3	※	<0.98	30	
【3-1】(約30km北西)3回目		3月24日 13:20～13:42	3.8	※	<1.2	30	
【3-1】(約30km北西)4回目		3月24日 14:20～14:42	3.8	※	1.5	30	
【3-1】(約30km北西)5回目		3月24日 15:20～15:42	3.3	※	1.7	30	
【3-1】(約30km北西)1回目		3月26日 11:38～12:00	5.8	※	<4.8	26	
【3-1】(約30km北西)2回目		3月26日 13:18～13:39	5.2	※	2.2	26	
【3-1】(約30km北西)1回目		3月28日 11:31～11:52	2.6	※	1.8	26	
【3-1】(約30km北西)2回目		3月28日 12:53～13:15	2.7	※	<1.2	26	
【3-1】(約30km北西)1回目		3月29日 11:18～11:40	2.4	※	1.1	18.9	
【3-1】(約30km北西)2回目		3月29日 13:23～13:50	1.9	※	<1.0	-	
【76】(約20km南西)1回目	双葉郡川内村上川内	4月2日 11:22～11:47	4.5	※	1.1	1.0	【76】
【76】(約20km南西)2回目		4月2日 11:54～12:36	2.0	※	<0.39	1.0	
【76】(約20km南西)3回目		4月2日 12:42～13:47	1.3	※	0.45	1.0	
【76】(約20km南西)4回目		4月2日 13:50～14:56	1.6	※	<0.33	1.0	
【76】(約20km南西)5回目		4月2日 14:59～16:03	1.6	※	<0.33	1.0	
【76】(約20km南西)1回目		4月3日 11:35～12:34	2.1	※	0.56	0.7	
【76】(約20km南西)2回目		4月3日 12:36～13:35	1.4	※	<0.31	0.7	
【76】(約20km南西)3回目		4月3日 13:38～14:37	2.4	※	<0.39	0.7	
【76】(約20km南西)1回目		4月4日 12:00～13:00	1.3	※	1.60	0.8	
【76】(約20km南西)2回目		4月4日 13:08～13:57	2.0	※	1.10	0.8	
【76】(約20km南西)3回目		4月4日 14:01～14:50	2.3	※	0.94	0.8	

備考欄の番号は、モニタリングカーによる測定箇所を示す。
空間線量率は、別途発表済み。
※:確認中のデータ。

ダストサンプリングの測定結果（2／2）

□：枠内は新規追加データです。

採取地点		採取日時	放射能濃度(Bq/m³)			空間線量率
			^{131}I	^{134}Cs	^{137}Cs	(μSv/h)
【1】(約60km北西)	福島市杉妻町	3月19日 18:30～18:50	1.22	※	不検出	7.2
		3月20日 18:30～18:50	203.00	※	32.20	5.0
		3月21日 18:30～18:50	2.50	※	不検出	4.5
		3月22日 18:30～18:50	3.06	※	不検出	5.2
		3月23日 19:38～19:58	3.69	※	1.20	4.0
		3月24日 18:30～18:55	不検出	※	不検出	3.6
		3月25日 19:10～19:20	24.00	※	14.20	2.5
		3月26日 18:30～18:40	1.75	※	不検出	2.5
		3月27日 18:30～18:50	0.87	※	不検出	3.5
		3月28日 18:33～18:43	1.13	※	不検出	3.2
		3月29日 18:30～18:50	1.56	※	不検出	2.1
		3月30日 18:40～19:00	0.91	※	不検出	2.0
		3月31日 18:30～18:45	2.34	※	0.56	2.6
		4月1日 18:30～18:40	2.92	※	1.28	2.7
		4月2日 18:37～18:50	2.36	※	0.52	1.9
		4月3日 18:30～18:40	1.86	※	不検出	2.0
		4月4日 18:33～18:43	0.72	※	不検出	1.5
		4月5日 19:09～19:19	1.99	※	不検出	0.85
		4月6日 18:48～18:58	0.70	※	不検出	0.89
		4月7日 18:30～18:40	0.84	※	不検出	0.80
		4月8日 18:30～18:40	1.94	※	2.28	0.77
		4月9日 18:30～18:40	1.12	※	0.874	0.54
		4月10日 18:30～18:40	不検出	※	不検出	0.77
		4月11日 18:32～18:42	0.626	※	不検出	0.44
		4月12日 18:30～18:40	不検出	※	不検出	0.52
		4月13日 18:30～18:50	不検出	※	不検出	0.45
		4月14日 18:45～19:05	不検出	※	不検出	0.64
		4月15日 18:30～18:40	不検出	※	0.766	0.77
		4月16日 18:30～18:40	不検出	※	不検出	0.57
		4月17日 18:30～18:40	不検出	※	不検出	*1
		4月18日 18:30～18:40	不検出	※	0.684	*1
		4月19日 18:30～18:40	不検出	※	不検出	*1
		4月20日 18:30～18:40	不検出	※	1.02	*1
		4月21日 10:07～10:27	不検出	不検出	不検出	0.78
		4月22日 10:00～10:20	4.00	1.10	1.26	0.62
		4月23日 10:00～10:23	0.62	不検出	不検出	0.75
【2-1】(約40km北西)	相馬郡飯舘村八木沢	3月21日 13:00～13:20	12.80	※	2.37	4.1
		3月22日 12:26～12:46	5.87	※	不検出	4.2
		3月23日 12:50～13:10	2.99	※	不検出	16.8
		3月24日 13:30～13:50	5.80	※	1.51	10.0
		3月25日 12:45～13:05	5.87	※	不検出	12.3
		3月26日 12:26～12:46	5.39	※	1.33	7.8
		3月27日 12:06～12:26	2.22	※	不検出	11.2
		3月28日 12:05～12:25	1.66	※	不検出	9.6
		3月29日 12:07～12:27	2.42	※	6.79	9.2
		3月30日 13:22～13:42	3.47	※	不検出	8.5
		3月31日 11:50～12:10	1.74	※	不検出	8.0
		4月1日 12:00～12:20	1.78	※	1.69	7.7
		4月2日 11:46～12:06	0.84	※	不検出	8.6
		4月3日 11:18～11:38	不検出	※	0.78	7.7
		4月4日 11:07～11:27	不検出	※	1.36	7.2
		4月5日 11:55～12:15	不検出	※	不検出	4.1
		4月6日 11:45～12:05	不検出	※	不検出	3.9
		4月7日 11:29～11:49	不検出	※	不検出	4.07
		4月8日 11:45～12:05	0.995	※	不検出	4.50
		4月9日 11:40～12:00	1.26	※	不検出	4.14
		4月10日 14:10～14:30	不検出	※	不検出	4.2
		4月11日 12:32～12:52	2.12	※	不検出	3.85
		4月12日 12:04～12:24	不検出	※	不検出	4.7
		4月13日 11:25～11:45	不検出	※	不検出	3.35
		4月14日 11:35～11:55	不検出	※	0.960	4.40
		4月15日 11:50～12:10	5.95	※	1.470	4.37
		4月16日 11:17～11:37	不検出	※	不検出	4.07
		4月17日 11:42～12:02	不検出	※	0.871	3.80
		4月18日 11:23～11:43	不検出	※	不検出	4.1
		4月19日 11:43～12:03	不検出	※	不検出	3.7
		4月20日 11:13～11:31	不検出	※	0.929	3.30
		4月21日 11:26～11:46	不検出	不検出	不検出	3.70
		4月22日 11:11～11:31	不検出	不検出	不検出	3.76
		4月23日 11:38～11:58	不検出	不検出	不検出	4.13

採取地点		採取日時	放射能濃度(Bq/m^3)			空間線量率
			^{131}I	^{134}Cs	^{137}Cs	(μSv/h)
【2-2】(約45km北西)	伊達郡川俣町	3月22日 11:10～11:30	10.50	※	不検出	7.8
		3月23日 11:31～11:51	1.47	※	不検出	6.0
		3月24日 11:20～11:40	1.47	※	不検出	2.0
		3月25日 11:25～11:45	2.15	※	不検出	7.5
		3月26日 11:10～11:30	1.19	※	不検出	4.3
		3月27日 10:50～11:10	2.97	※	不検出	5.5
		3月28日 11:00～11:20	1.66	※	0.87	5.5
		3月29日 11:30～11:23	1.10	※	2.02	4.8
		3月30日 11:37～11:57	1.38	※	1.11	4.6
		3月31日 10:40～11:00	1.36	※	不検出	4.8
		4月1日 10:40～11:00	不検出	※	不検出	3.3
		4月2日 10:31～10:51	不検出	※	不検出	3.2
		4月3日 10:12～10:32	不検出	※	不検出	3.7
		4月4日 10:05～10:25	不検出	※	不検出	3.1
		4月5日 10:45～11:05	4.07	※	不検出	1.44
		4月6日 10:37～10:57	不検出	※	不検出	1.7
		4月7日 10:21～10:41	不検出	※	不検出	1.40
		4月8日 10:45～11:05	不検出	※	不検出	1.37
		4月9日 10:29～10:49	不検出	※	不検出	1.21
		4月10日 10:35～10:55	不検出	※	不検出	1.4
		4月11日 11:03～11:23	不検出	※	不検出	1.24
		4月12日 10:40～11:00	1.38	※	不検出	0.90
		4月13日 10:22～10:42	不検出	※	不検出	1.07
		4月14日 10:31～10:51	不検出	※	0.868	1.23
		4月15日 10:45～11:05	不検出	※	不検出	1.32
		4月16日 10:08～10:28	不検出	※	不検出	1.09
		4月17日 10:37～10:57	不検出	※	不検出	1.1
		4月18日 10:17～10:37	1.47	※	不検出	1.2
		4月19日 10:41～11:01	不検出	※	不検出	0.9
		4月20日 10:07～10:27	不検出	※	不検出	1.02
		4月21日 10:20～10:40	不検出	不検出	不検出	1.20
		4月22日 10:09～10:29	1.26	1.40	1.47	1.02
		4月23日 10:30～10:50	不検出	1.08	1.58	0.97
【2-3】(約40km西)	田村市船引町船引	3月21日 12:30～12:50	3.74	※	不検出	0.9
		3月22日 11:32～11:52	3.92	※	不検出	2.2
		3月23日 11:50～12:10	1.75	※	不検出	1.0
		3月24日 12:12～12:32	0.97	※	不検出	-
		3月25日 13:33～13:53	37.00	※	1.45	0.8
		3月26日 11:52～12:12	1.77	※	不検出	0.8
		3月27日 11:48～12:08	1.07	※	不検出	0.8
		3月28日 11:39～11:59	不検出	※	不検出	0.4
		3月29日 13:44～13:54	2.29	※	0.63	0.7
		3月30日 12:25～12:35	1.59	※	不検出	0.5
		3月31日 12:05～12:15	2.07	※	不検出	0.5
		4月1日 12:11～12:31	不検出	※	不検出	0.3
		4月2日 11:24～11:44	不検出	※	不検出	0.3
		4月3日 11:18～11:38	不検出	※	不検出	0.3
		4月4日 11:17～11:37	不検出	※	不検出	0.3
		4月5日 11:45～11:55	不検出	※	不検出	0.43
		4月6日 11:28～11:38	不検出	※	不検出	0.39
		4月7日 11:28～11:38	不検出	※	不検出	0.35
		4月8日 11:27～11:37	不検出	※	0.905	0.36
		4月9日 11:21～11:31	不検出	※	0.654	0.31
		4月10日 11:07～11:17	不検出	※	不検出	0.39
		4月11日 11:01～11:11	不検出	※	不検出	0.35
		4月12日 11:18～11:28	不検出	※	不検出	0.42
		4月13日 11:13～11:23	不検出	※	0.696	0.34
		4月14日 11:26～11:36	不検出	※	不検出	0.29
		4月15日 11:26～11:36	不検出	※	0.613	0.34
		4月16日 11:13～11:23	不検出	※	不検出	0.32
		4月17日 11:06～11:16	不検出	※	不検出	0.30
		4月18日 11:02～11:12	0.91	※	不検出	0.32
		4月19日 13:12～13:22	不検出	※	不検出	0.24
		4月20日 11:23～11:33	不検出	※	不検出	0.27
		4月21日 11:41～11:51	不検出	不検出	不検出	0.26
		4月22日 11:20～11:30	不検出	不検出	不検出	0.28
		4月23日 11:22～11:32	不検出	不検出	不検出	0.26

採取地点		採取日時	放射能濃度(Bq/m³)			空間線量率
			^{131}I	^{134}Cs	^{137}Cs	(μSv/h)
【2-4】(約25km北)	南相馬市原町区高見町	3月21日 14:20～14:40	13.20	※	0.74	2.8
		3月22日 13:35～13:55	3.81	※	不検出	1.8
		3月23日 14:10～14:30	2.62	※	不検出	1.1
		3月24日 14:55～15:15	193.00	※	2.94	1.2
		3月25日 14:20～14:40	16.10	※	不検出	0.7
		3月26日 13:57～14:17	2.62	※	不検出	1.3
		3月27日 13:38～13:58	1.31	※	不検出	1.4
		3月28日 13:30～13:50	16.40	※	2.80	0.7
		3月29日 13:30～13:50	63.40	※	38.60	1.0
		3月30日 14:50～15:10	不検出	※	不検出	0.0～1.3
		3月31日 13:20～13:40	5.02	※	1.63	1.4
		4月1日 13:40～14:00	2.66	※	不検出	1.2
		4月2日 13:14～13:34	0.80	※	不検出	1.2
		4月3日 12:38～12:58	不検出	※	不検出	1.0
		4月4日 12:26～12:46	0.85	※	1.80	0.7
		4月5日 13:07～13:27	6.99	※	1.43	0.65
		4月6日 12:01～12:21	8.81	※	2.68	0.62
		4月7日 12:46～13:06	35.90	※	4.40	0.64
		4月8日 12:55～13:15	1.05	※	不検出	0.72
		4月9日 12:57～13:17	不検出	※	不検出	0.78
		4月10日 12:55～13:15	1.15	※	不検出	0.59
		4月11日 14:03～14:23	不検出	※	不検出	0.64
		4月12日 13:35～13:55	不検出	※	0.839	0.60
		4月13日 12:38～12:58	不検出	※	不検出	0.55
		4月14日 12:56～13:16	5.51	※	1.71	0.54
		4月15日 13:05～13:25	7.39	※	1.74	0.63
		4月16日 12:33～12:53	13.60	※	2.54	0.53
		4月17日 13:04～13:24	不検出	※	不検出	0.58
		4月18日 12:39～12:59	不検出	※	不検出	0.57
		4月19日 12:55～13:15	不検出	※	不検出	0.49
		4月20日 12:24～12:44	不検出	※	不検出	0.52
		4月21日 12:33～12:53	不検出	不検出	不検出	0.59
		4月22日 12:19～12:39	不検出	不検出	不検出	0.63
		4月23日 13:02～13:22	7.14	1.87	2.15	0.53
【2-5】(約40km南西)	田村郡小野町小野新町	3月20日 13:57～14:17	24.00	※	1.75	0.6
		3月21日 13:37～13:57	2.69	※	不検出	0.5
		3月22日 12:32～12:52	6.29	※	不検出	0.4
		3月23日 12:50～13:10	1.86	※	不検出	0.5
		3月24日 13:21～13:41	1.19	※	不検出	－
		3月25日 13:35～13:55	12.40	※	不検出	0.4
		3月26日 11:55～12:15	不検出	※	不検出	0.6
		3月27日 11:05～11:25	1.04	※	不検出	0.5
		3月28日 11:25～11:45	0.82	※	不検出	－
		3月29日 11:25～11:45	0.89	※	不検出	0.3
		3月30日 11:00～11:20	不検出	※	不検出	0.3
		3月31日 11:07～11:27	不検出	※	不検出	0.3
		4月1日 10:49～11:09	0.74	※	不検出	0.3
		4月2日 10:42～11:02	不検出	※	不検出	0.3
		4月3日 10:21～10:41	不検出	※	不検出	0.3
		4月4日 10:19～10:39	不検出	※	不検出	0.3
		4月5日 10:51～11:11	不検出	※	不検出	0.25
		4月6日 10:35～10:55	不検出	※	不検出	0.25
		4月7日 10:51～11:11	不検出	※	不検出	0.22
		4月8日 10:38～10:58	不検出	※	不検出	0.17
		4月9日 10:53～11:13	不検出	※	不検出	0.25
		4月10日 10:40～11:00	不検出	※	不検出	0.23
		4月11日 10:45～11:05	不検出	※	不検出	0.24
		4月12日 10:51～11:11	不検出	※	不検出	0.22
		4月13日 10:36～10:56	不検出	※	不検出	0.21
		4月14日 10:56～11:16	不検出	※	不検出	0.22
		4月15日 10:57～11:17	不検出	※	不検出	0.20
		4月16日 10:30～10:50	不検出	※	不検出	0.28
		4月17日 10:35～10:55	不検出	※	不検出	0.20
		4月18日 10:24～10:44	0.95	※	不検出	0.21
		4月19日 11:00～11:20	3.020	※	不検出	0.20
		4月20日 10:37～10:57	不検出	※	不検出	0.19
		4月21日 10:44～11:04	不検出	不検出	不検出	0.18
		4月22日 10:26～10:46	不検出	不検出	不検出	0.17
		4月23日 10:43～11:03	不検出	不検出	不検出	0.20

採取地点		採取日時	放射能濃度(Bq/m^3)			空間線量率
			^{131}I	^{134}Cs	^{137}Cs	(μSv/h)
【2-6】(約45km南)	いわき市平字梅本	3月20日 15:25～15:45	6.89	※	不検出	0.6
		3月21日 15:00～15:20	28.90	※	不検出	1.5
		3月22日 14:00～14:20	17.00	※	不検出	0.6
		3月23日 14:15～14:35	6.93	※	不検出	1.0
		3月24日 15:12～15:32	8.25	※	不検出	1.4
		3月25日 13:47～14:07	40.60	※	不検出	1.1
		3月27日 12:30～12:50	1.55	※	不検出	0.8
		3月28日 13:10～13:30	3.56	※	不検出	0.3
		3月29日 12:55～13:15	2.68	※	不検出	0.7
		3月30日 12:32～12:52	4.59	※	1.56	0.3
		3月31日 12:42～13:02	1.65	※	不検出	0.7
		4月1日 12:16～12:36	1.00	※	不検出	0.8
		4月2日 12:02～12:22	47.3	※	5.93	1.4
		4月3日 11:42～12:02	不検出	※	不検出	0.4
		4月4日 11:43～12:03	0.9	※	不検出	0.7
		4月5日 12:12～12:32	0.9	※	不検出	0.42
		4月6日 11:55～12:15	不検出	※	不検出	0.37
		4月7日 12:10～12:30	1.8	※	不検出	0.35
		4月8日 12:02～12:22	0.938	※	不検出	0.32
		4月9日 12:18～12:38	1.53	※	不検出	0.33
		4月10日 12:09～12:29	不検出	※	不検出	0.35
		4月11日 12:18～12:38	不検出	※	不検出	0.30
		4月12日 12:14～12:34	不検出	※	不検出	0.26
		4月13日 12:00～12:20	不検出	※	不検出	0.26
		4月14日 12:28～12:48	1.00	※	不検出	0.28
		4月15日 12:34～12:54	不検出	※	不検出	0.26
		4月16日 12:01～12:21	不検出	※	不検出	0.28
		4月17日 12:01～12:21	1.20	※	不検出	0.25
		4月18日 11:53～12:13	不検出	※	不検出	0.25
		4月19日 12:24～12:44	不検出	※	不検出	0.25
		4月20日 12:05～12:25	1.59	※	0.661	0.23
		4月21日 12:14～12:34	不検出	不検出	不検出	0.23
		4月22日 11:50～12:10	1.18	不検出	不検出	0.22
		4月23日 12:09～12:29	不検出	不検出	不検出	0.22
【2-7】(約35km北西)	伊達郡川俣町山木屋	3月25日 15:05～15:22	555.00	※	12.40	12.0
		3月26日 14:06～14:26	1.54	※	不検出	8.8
		3月27日 13:51～14:11	1.02	※	不検出	8.7
		3月28日 13:39～13:59	2.14	※	不検出	8.4
		3月29日 15:02～15:12	3.51	※	1.46	8.0
		3月30日 14:05～14:15	1.33	※	0.89	13.9～15.4
		3月31日 13:35～13:45	2.49	※	1.38	6.9
		4月1日 14:13～14:33	不検出	※	不検出	6.5
		4月2日 13:22～13:42	不検出	※	不検出	6.5
		4月3日 13:12～13:32	不検出	※	不検出	6.1
		4月4日 13:15～13:35	不検出	※	不検出	5.8
		4月5日 13:43～13:53	不検出	※	不検出	3.02
		4月6日 13:01～13:11	1.26	※	1.34	2.97
		4月7日 13:06～13:16	不検出	※	不検出	－
		4月8日 13:03～13:13	0.871	※	不検出	2.6
		4月9日 12:50～13:00	1.13	※	不検出	2.4
		4月10日 12:38～12:48	不検出	※	不検出	2.4
		4月11日 12:25～12:35	不検出	※	不検出	2.4
		4月12日 12:31～12:41	不検出	※	不検出	3.0
		4月13日 12:46～12:56	不検出	※	不検出	2.9
		4月14日 12:44～12:55	不検出	※	不検出	2.8
		4月15日 12:37～12:47	不検出	※	不検出	2.9
		4月16日 12:34～12:44	不検出	※	不検出	2.7
		4月17日 12:20～12:30	不検出	※	不検出	2.8
		4月18日 12:15～12:25	不検出	※	不検出	2.2
		4月19日 14:55～15:05	不検出	※	不検出	2.1
		4月20日 12:50～13:00	不検出	※	不検出	2.50
		4月21日 13:12～13:22	不検出	不検出	不検出	2.41
		4月22日 12:50～13:00	1.23	0.759	不検出	2.61
		4月23日 12:55～13:05	不検出	不検出	不検出	2.18

採取地点		採取日時	放射能濃度(Bq/m^3)			空間線量率
			^{131}I	^{134}Cs	^{137}Cs	(μSv/h)
【2-8】(約50km北西)	伊達市月舘町	3月24日 12:05～12:25	2.71	※	不検出	－
		3月25日 16:13～16:33	34.00	※	不検出	－
		3月26日 15:15～15:35	不検出	※	不検出	－
		3月27日 14:52～15:12	不検出	※	不検出	－
		3月28日 14:38～14:58	不検出	※	不検出	－
		3月29日 15:59～16:09	1.60	※	不検出	1.6
		3月30日 16:05～16:15	2.09	※	0.77	－
		3月31日 14:25～14:35	1.04	※	不検出	－
		4月1日 15:09～15:29	不検出	※	不検出	－
		4月2日 14:18～14:38	不検出	※	不検出	－
		4月3日 14:07～14:27	不検出	※	不検出	－
		4月4日 14:10～14:30	不検出	※	不検出	－
		4月5日 14:24～14:34	不検出	※	不検出	1.29
		4月6日 13:43～13:53	不検出	※	0.74	1.27
		4月7日 13:48～13:58	不検出	※	不検出	1.39
		4月8日 13:50～14:00	不検出	※	不検出	1.4
		4月9日 13:36～13:46	不検出	※	不検出	0.9
		4月10日 13:21～13:31	不検出	※	不検出	1.3
		4月11日 13:06～13:16	不検出	※	不検出	1.3
		4月12日 13:12～13:22	不検出	※	不検出	1.3
		4月13日 13:36～13:56	不検出	※	不検出	1.2
		4月14日 13:31～13:41	不検出	※	不検出	1.1
		4月15日 13:22～13:32	不検出	※	不検出	1.2
		4月16日 13:24～13:34	不検出	※	不検出	1.1
		4月17日 13:04～13:14	不検出	※	0.65	1.2
		4月18日 12:56～13:06	0.85	※	不検出	1.1
		4月19日 15:58～16:08	不検出	※	不検出	1.2
		4月20日 13:36～13:46	不検出	※	不検出	1.25
		4月21日 14:05～14:15	2.31	1.16	不検出	1.07
		4月22日 13:40～13:50	不検出	不検出	不検出	1.09
		4月23日 13:47～13:57	不検出	不検出	不検出	1.09
【2-9】(約45km西北西)	二本松市金色	3月25日 11:32～11:52	8.67	※	不検出	－
		3月26日 10:10～10:30	7.98	※	不検出	－
		3月27日 10:28～10:48	不検出	※	不検出	－
		3月28日 10:12～10:32	0.78	※	不検出	－
		3月29日 11:56～12:06	2.53	※	0.59	－
		3月30日 11:00～11:10	1.54	※	不検出	－
		3月31日 10:40～10:50	1.34	※	0.92	－
		4月1日 10:52～11:12	不検出	※	不検出	－
		4月2日 9:59～10:19	不検出	※	不検出	－
		4月3日 10:00～10:20	不検出	※	不検出	－
		4月4日 9:56～10:16	不検出	※	不検出	－
		4月5日 10:39～10:49	0.82	※	不検出	1.92
		4月6日 10:18～10:28	1.00	※	0.69	2.32
		4月7日 10:18～10:28	不検出	※	不検出	1.72
		4月8日 10:16～10:26	0.643	※	不検出	1.7
		4月9日 10:11～10:21	不検出	※	不検出	1.4
		4月10日 10:03～10:13	不検出	※	不検出	0.68
		4月11日 10:00～10:10	不検出	※	不検出	1.69
		4月12日 10:16～10:26	不検出	※	不検出	1.7
		4月13日 10:07～10:17	不検出	※	不検出	1.1
		4月14日 10:09～10:19	不検出	※	不検出	1.8
		4月15日 10:20～10:30	不検出	※	不検出	2.5
		4月16日 9:56～10:08	不検出	※	不検出	1.5
		4月17日 9:56～10:06	不検出	※	不検出	2.0
		4月18日 10:00～10:10	1.79	※	不検出	1.8
		4月19日 11:15～11:25	不検出	※	不検出	1.7
		4月20日 10:02～10:12	不検出	※	不検出	2.05
		4月21日 10:26～10:36	不検出	不検出	不検出	1.85
		4月22日 10:07～10:17	0.807	不検出	不検出	2.02
		4月23日 10:11～10:21	不検出	不検出	不検出	2.13

採取地点		採取日時	放射能濃度(Bq/m^3)			空間線量率
			^{131}I	^{134}Cs	^{137}Cs	(μSv/h)
【2-10】(約50km北)	相馬郡新地町	3月25日 16:25～16:45	33.60	※	0.84	―
【4-1】(約80km南西)	白河市	4月7日 14:53～15:13	不検出	※	不検出	0.83
		4月8日 14:45～15:05	不検出	※	不検出	0.84
		4月9日 13:38～13:56	不検出	※	不検出	0.86
		4月10日 13:40～14:00	不検出	※	不検出	0.70
		4月11日 13:50～14:10	不検出	※	不検出	0.71
		4月12日 13:55～14:10	不検出	※	不検出	0.71
		4月13日 14:49～15:09	不検出	※	不検出	0.70
		4月14日 14:25～14:40	不検出	※	不検出	0.61
		4月15日 14:25～14:40	不検出	※	不検出	0.64
		4月16日 13:20～13:35	不検出	※	不検出	0.60
		4月17日 13:20～13:35	不検出	※	不検出	0.68
		4月18日 13:55～14:10	1.15	※	不検出	0.54
		4月19日 13:55～14:10	不検出	※	不検出	0.65
		4月20日 13:30～13:45	不検出	※	不検出	0.61
		4月22日 14:30～14:45	不検出	不検出	不検出	0.76
		4月23日 14:25～14:40	不検出	不検出	不検出	0.72
【4-2】(約60km西)	須賀川市八幡町	4月7日 12:49～13:09	不検出	※	不検出	0.38
		4月8日 11:45～12:05	不検出	※	不検出	0.39
		4月9日 11:35～11:54	不検出	※	不検出	0.40
		4月10日 11:15～11:35	不検出	※	不検出	0.37
		4月11日 11:32～11:52	不検出	※	不検出	0.34
		4月12日 11:40～11:55	不検出	※	0.710	0.35
		4月13日 12:20～12:40	不検出	※	1.11	0.40
		4月14日 11:45～12:00	不検出	※	不検出	0.31
		4月15日 12:00～12:15	不検出	※	不検出	0.28
		4月16日 11:15～11:30	不検出	※	不検出	0.27
		4月17日 11:25～11:40	不検出	※	不検出	0.26
		4月18日 11:45～12:00	不検出	※	不検出	0.25
		4月19日 11:45～12:00	不検出	※	不検出	0.31
		4月20日 11:30～11:45	不検出	※	不検出	0.29
		4月22日 11:55～12:10	不検出	不検出	不検出	0.23
		4月23日 11:55～12:10	不検出	不検出	不検出	0.25
【4-3】(約60km西)	安達郡大玉村	4月7日 10:40～11:00	不検出	※	不検出	0.7
		4月8日 10:35～10:55	不検出	※	不検出	0.88
		4月9日 10:20～10:40	不検出	※	不検出	0.75
		4月10日 10:09～10:27	不検出	※	不検出	0.81
		4月11日 10:15～10:35	不検出	※	不検出	0.85
		4月12日 10:25～10:40	不検出	※	不検出	0.80
		4月13日 10:46～11:06	0.927	※	1.53	0.70
		4月14日 10:30～10:40	不検出	※	不検出	0.46
		4月15日 10:35～10:50	不検出	※	不検出	0.70
		4月16日 9:55～10:10	不検出	※	不検出	0.65
		4月17日 10:10～10:25	不検出	※	不検出	0.65
		4月18日 10:10～10:25	1.62	※	不検出	0.70
		4月19日 10:30～10:45	不検出	※	不検出	0.74
		4月20日 10:05～10:20	不検出	※	不検出	0.69
		4月21日 10:34～10:44	不検出	不検出	不検出	0.65
		4月22日 10:30～10:45	不検出	不検出	不検出	0.71
		4月23日 10:30～10:45	不検出	不検出	不検出	0.63
【4-4】(約70k南西)	白河郡泉崎村	4月7日 14:00～14:20	不検出	※	不検出	0.7
		4月8日 13:35～13:55	不検出	※	不検出	0.69
		4月9日 13:00～13:18	不検出	※	不検出	0.68
		4月10日 12:55～13:15	不検出	※	不検出	0.68
		4月11日 13:00～13:20	不検出	※	不検出	0.63
		4月12日 13:15～13:30	不検出	※	不検出	0.60
		4月13日 14:00～14:20	不検出	※	不検出	0.55
		4月14日 13:40～13:55	不検出	※	不検出	0.53
		4月15日 13:40～13:55	不検出	※	不検出	0.54
		4月16日 12:40～12:55	不検出	※	不検出	0.61
		4月17日 12:45～13:00	不検出	※	不検出	0.59
		4月18日 12:35～12:50	0.496	※	不検出	0.48
		4月19日 13:10～13:25	不検出	※	不検出	0.55
		4月20日 12:30～12:45	不検出	※	不検出	0.49
		4月22日 13:45～14:00	不検出	不検出	不検出	0.62
		4月23日 12:50～13:05	不検出	不検出	不検出	0.48
【4-5】(約80km南西)	西白河郡西郷村	4月8日 15:23～15:43	不検出	※	不検出	0.81
		4月9日 14:10～14:28	不検出	※	不検出	0.80
		4月10日 14:10～14:30	1.03	※	0.542	0.77
		4月11日 14:30～14:45	不検出	※	不検出	0.87
		4月12日 14:30～14:45	不検出	※	不検出	0.69
		4月13日 15:36～15:56	0.876	※	不検出	0.65
		4月14日 14:55～15:10	不検出	※	不検出	0.60
		4月15日 15:00～15:15	不検出	※	不検出	0.72
		4月16日 13:55～14:10	不検出	※	不検出	0.77
		4月17日 13:55～14:10	不検出	※	不検出	0.90
		4月18日 14:30～14:45	不検出	※	不検出	0.60
		4月19日 14:25～14:40	不検出	※	不検出	0.69
		4月20日 14:05～14:20	不検出	※	不検出	0.82
		4月22日 15:05～15:20	不検出	不検出	不検出	0.55
		4月23日 15:00～15:15	不検出	不検出	不検出	0.62

上記測定結果は政府現地対策本部が、福島県に依頼し、その結果を入手したもの。
4月5日以降の空間線量率は、福島県の緊急時環境放射線モニタリングの値。
*1：測定実施せず。
※：確認中のデータ。

土壌モニタリング結果

□ :枠内は新規追加データです。

測定試料採取点		採取日時	放射能濃度(Bq/kg)			空間線量率	備考
			^{131}I	^{134}Cs	^{137}Cs	(μSv/h)	
【1】(約60km北西)	福島市杉妻町	4月14日 18:08	6,100	※	9,300	0.8	【1】
		4月15日 15:53	11,000	※	19,000	1.3	
		4月16日 15:03	5,100	※	11,000	2.1	
		4月18日 15:43	7,500	※	21,000	1.2	
		4月20日 15:54	7,700	※	16,000	1.3	
		4月21日 15:12	4,800	※	12,000	1.3	
		4月22日 15:06	4,300	15,000	17,000	1.7	
		4月23日 16:11	3,200	9,400	11,000	1.1	
		4月24日 8:50	3,400	9,500	12,000	1.0	
【1-1】(約45km北西)	相馬郡飯舘村佐須滑	3月31日 11:19	29,000	※	9,400	4.8	【3】
		4月1日 10:18	11,000	※	2,900	3.3	
		4月2日 10:59	25,000	※	9,000	2.8	
【1-2】(約40km北西)	伊達郡川俣町山木屋	4月3日 9:52	41,000	※	21,000	5.4	【36】
【13】(約40km西)	田村市常葉町西向	4月1日 11:58	3,300	※	1,200	0.5	【13】
【2】(約55km北西)	福島市大波	3月31日 10:20	48,000	※	15,000	4.1	【2】
		3月31日 14:35	16,000	※	6,300	2.1	
		4月1日 9:22	31,000	※	8,800	3.8	
		4月1日 9:42	13,000	※	5,700	3.8	
		4月2日 9:33	53,000	※	20,000	3.5	
【2-4】(約25km北)	南相馬市原町区高見町	4月3日 11:57	7,300	※	3,600	1.0	【80】
		4月4日 12:09	4,400	※	2,500	1.0	
		4月15日 12:48	2,000	※	2,400	0.2	
		4月16日 11:59	2,000	※	2,900	0.3	
		4月18日 12:25	1,900	※	3,700	0.3	
		4月20日 13:17	1,500	※	3,500	0.3	
		4月21日 12:02	1,300	※	2,800	0.3	
		4月22日 11:45	2,400	3,300	4,000	0.7	
		4月23日 13:20	1,200	2,600	3,200	0.6	
		4月24日 14:03	1,200	2,600	3,200	0.2	
【3-1】(約30km北西)	相馬郡飯舘村長泥	3月23日 11:10	200,000	※	45,000	103.0	【33】
		3月25日 14:45	251,000	※	60,100	27.0	
		3月25日 14:45	341,000*1	※	68,500*1	27.0	
		3月26日 10:55	15,000	※	3,000	26.0	
		3月27日 12:15	93,000	※	29,000	20.0	
		3月28日 11:18	110,000	※	36,000	43.0	
		3月29日 11:18	220,000	※	65,000	18.9	
		3月30日 11:30	190,000	※	70,000	17.3	
		3月31日 11:23	160,000	※	67,000	18.2	
		4月1日 11:36	130,000	※	40,000	18.2	
		4月2日 12:10	61,000	※	6,200	21.0	
		4月3日 11:11	69,000	※	18,000	21.3	
		4月4日 11:12	125,510	※	76,429	18.6	
		4月5日 11:15	88,243	※	55,001	16.3	
		4月6日 12:19	90,816	※	66,192	13.2	
		4月7日 11:03	74,481	※	58,104	19.5	
		4月8日 11:35	72,500	※	63,600	15.5	
		4月10日 11:18	66,007	※	75,832	18.7	
		4月11日 14:07	62,639	※	64,093	17.5	
		4月12日 16:42	41,103	※	52,164	15.6	
		4月14日 10:13	43,000	※	65,000	16.0	
		4月15日 10:04	30,000	※	53,000	14.5	
		4月16日 10:33	10,000	※	17,000	15.2	
		4月17日 11:15	21,000	※	34,000	11.2	
		4月18日 10:28	38,000	※	90,000	15.5	
		4月20日 16:09	22,000	※	63,000	16.3	
		4月21日 10:43	36,000	※	110,000	13.5	
		4月22日 11:06	40,000	120,000	140,000	16.5	
		4月24日 10:44	26,000	82,000	97,000	15.1	
【3-2】(約30km北西)	双葉郡浪江町津島	3月23日 13:17	92,000	※	15,000	15.0	【34】
		4月14日 11:38	12,000	※	12,000	5.4	
		4月15日 11:20	15,000	※	21,000	4.7	
		4月16日 11:30	1,700	※	2,300	4.4	
		4月17日 9:41	11,000	※	21,000	5.8	
		4月18日 11:30	6,900	※	4,800	6.4	
		4月20日 15:03	11,000	※	23,000	5.7	
		4月21日 11:51	12,000	※	25,000	5.0	
		4月22日 12:01	5,100	8,400	10,000	5.4	
		4月24日 12:03	9,300	22,000	27,000	4.9	
【3-3】(約35km西)	田村市常葉町山根	3月23日 12:50	11,000	2,800	3,300	2.3	【15】
		3月24日 12:58	4,900	※	220	2.5	
		4月14日 11:42	1,600	※	2,800	0.5	
		4月15日 11:40	1,700	※	2,400	1.0	
		4月16日 11:37	2,400	※	2,700	0.5	
		4月17日 11:36	2,800	※	5,400	0.4	
		4月18日 10:47	1,900	※	4,400	1.0	
		4月20日 11:26	2,200	※	3,900	0.3	
		4月21日 11:25	1,400	※	2,600	0.4	
		4月22日 11:27	1,600	3,500	4,200	0.8	
		4月23日 11:15	1,200	2,400	2,800	0.4	
		4月24日 11:18	1,300	3,000	3,600	0.5	

測定試料採取点		採取日時	放射能濃度(Bq/kg)			空間線量率	備考
			^{131}I	^{134}Cs	^{137}Cs	(μSv/h)	
【3-4】(約40km北西)	二本松市太田	3月23日 11:08	33,000	※	8,600	2.8	【11】
【3-5】(約50km北西)	伊達郡川俣町	3月23日 10:30	4,200	※	770	2.8	【4】
【3-6】(約30km西北西)	双葉郡葛尾村上野川	3月23日 14:00	70,000	※	12,000	9.4	【21】
		3月26日 15:33	13,000	※	2,900	6.5	
		3月28日 11:03	14,000	※	4,600	5.3	
		3月29日 11:34	25,000	※	7,100	−	
		4月8日 13:20	11,000	※	7,600	3.7	
		4月10日 10:37	25,000	※	25,000	5.9	
		4月11日 12:58	14,000	※	12,000	4.2	
		4月14日 12:04	8,200	※	9,300	3.8	
		4月15日 12:04	6,300	※	4,600	3.1	
		4月16日 12:20	1,800	※	2,300	3.0	
		4月17日 13:33	12,000	※	17,000	3.5	
		4月18日 12:10	12,000	※	17,000	4.2	
		4月20日 14:19	4,400	※	11,000	3.6	
		4月21日 12:43	3,700	※	9,700	3.2	
		4月22日 14:10	4,800	11,000	14,000	3.0	
		4月24日 13:25	1,500	3,500	4,100	3.2	
【3-7】(約25km南)	双葉郡広野町下北迫	3月23日 13:00	69,000	※	2,600	14.0	【71】
		4月14日 13:13	4,100	※	1,300	0.6	
		4月15日 14:25	13,000	※	1,400	1.2	
		4月16日 14:07	8,100	※	3,100	0.6	
		4月17日 12:58	1,700	※	190	1.0	
		4月21日 12:35	5,100	※	3,700	1.7	
		4月22日 12:28	4,200	2,200	2,700	0.4	
		4月23日 12:20	4,600	1,900	2,200	0.7	
【3-8】(約25km南)	双葉郡広野町下北迫	3月23日 16:22	140,000	※	2,900	14.0	【71】
【3-9】(約45km北)	相馬市中野	3月25日 11:24	6,900	※	1,600	2.7	【5】
		3月26日 10:48	6,900	※	1,600	1.0	
		3月26日 12:30	110,000	※	2,800	1.0	
		3月28日 13:00	12,000	※	4,100	0.6〜1.2	
【3-10】(約35km北)	南相馬市鹿島区	3月25日 12:18	11,000	※	3,300	3.7	【6】
		3月26日 11:12	14,000	※	3,800	1.5	
		3月28日 10:32	11,000	※	3,600	1.2	
		3月29日 15:20	8,400	※	3,200	1.3	
		3月30日 15:54	6,100	※	2,000	1.4	
		3月31日 12:18	9,600	※	4,700	1.3	
		4月1日 11:35	5,400	※	2,800	1.0	
		4月2日 12:49	7,800	※	4,400	1.0	
		4月3日 11:15	4,900	※	1,700	1.1	
		4月4日 11:18	5,500	※	4,300	1.2	
		4月5日 11:21	4,600	※	3,900	1.3	
		4月6日 11:56	5,100	※	3,900	1.0	
		4月7日 11:18	4,200	※	3,600	0.6	
		4月8日 11:29	3,600	※	3,800	0.6	
		4月10日 10:46	2,400	※	2,900	1.2	
		4月11日 10:45	4,800	※	5,000	1.8	
		4月13日 17:08	2,600	※	4,800	1.0	
		4月15日 11:35	2,000	※	3,400	0.6	
		4月16日 11:13	1,800	※	3,300	0.7	
		4月18日 11:32	1,500	※	2,500	0.7	
		4月20日 12:39	1,400	※	5,500	0.7	
		4月21日 11:21	1,300	※	3,000	1.0	
		4月22日 11:05	1,400	4,400	5,200	1.3	
		4月23日 12:07	930	2,900	3,500	0.8	
		4月24日 12:20	920	3,200	3,700	0.8	
【3-11】(約35km北)	南相馬市鹿島区	3月25日 12:33	8,000	※	1,300	3.2	【7】
		3月26日 11:33	13,000	※	4,300	1.5	
		3月28日 10:38	8,200	※	2,000	3.3	
		4月15日 11:53	1,700	※	2,900	0.4	
		4月16日 11:30	1,900	※	2,000	0.6	
		4月18日 11:55	3,000	※	3,200	0.4	
		4月20日 12:52	1,600	※	2,600	0.5	
		4月21日 11:36	1,200	※	1,500	0.6	
		4月22日 11:21	930	1,300	1,700	0.6	
		4月23日 12:18	600	630	850	0.5	
		4月24日 12:52	600	830	1,000	0.7	

測定試料採取点		採取日時	放射能濃度(Bq/kg)			空間線量率	備考
			^{131}I	^{134}Cs	^{137}Cs	(μSv/h)	
【3-12】(約30km西北西)	双葉郡浪江町津島	3月25日 14:13	29,000	※	627	30.5	【31】
		3月26日 10:15	22,000	※	1,600	17.8	
		3月27日 11:30	120,000	※	27,000	25.0	
		3月28日 10:29	120,000	※	28,000	23.0	
		3月29日 9:59	710,000	※	220,000	18.3	
		3月30日 10:50	710,000	※	290,000	16.3	
		3月31日 10:45	50,000	※	15,000	-	
		4月1日 10:39	79,000	※	29,000	15.4	
		4月2日 11:42	21,000	※	5,400	14.0	
		4月3日 10:36	60,000	※	27,000	12.5	
		4月4日 10:27	143,900	※	6,907	9.8	
		4月5日 10:42	103,970	※	68,209	10.6	
		4月6日 11:45	84,819	※	51,942	10.9	
		4月7日 10:30	78,581	※	51,167	11.4	
		4月8日 10:55	36,900	※	20,300	9.0	
		4月10日 10:17	59,758	※	74,220	12.8	
		4月11日 13:32	58,558	※	67,722	12.6	
		4月12日 16:06	54,507	※	46,235	12.3	
		4月14日 11:06	33,000	※	76,000	10.7	
		4月15日 10:45	18,000	※	22,000	10.5	
		4月16日 10:00	13,000	※	21,000	8.3	
		4月17日 10:40	17,000	※	15,000	9.2	
		4月18日 9:53	6,700	※	9,100	11.4	
		4月20日 16:48	29,000	※	62,000	10.5	
		4月21日 9:58	33,000	※	87,000	10.5	
		4月22日 10:29	44,000	180,000	210,000	10.1	
		4月24日 10:04	4,000	5,500	6,800	10.8	
【3-13】(約30km北西)	双葉郡浪江町赤宇木	3月25日 14:30	88,700	※	9,260	65.0	【32】
		3月26日 10:40	290,000	※	33,000	46.0	
		3月27日 11:55	550,000	※	80,000	45.0	
		3月28日 10:51	210,000	※	9,200	50.0	
		3月29日 10:57	660,000	※	94,000	43.0	
		3月30日 11:08	260,000	※	52,000	41.6	
		3月31日 11:04	91,000	※	40,000	38.0	
		4月1日 11:01	250,000	※	130,000	36.2	
		4月2日 11:55	120,000	※	35,000	34.0	
		4月3日 10:56	280,000	※	110,000	32.7	
		4月4日 10:50	157,730	※	98,551	32.7	
		4月5日 10:59	201,800	※	103,390	26.0	
		4月6日 11:59	125,200	※	58,761	25.8	
		4月7日 10:47	139,810	※	73,554	27.8	
		4月8日 11:23	85,800	※	64,300	24.6	
		4月10日 10:54	43,605	※	42,820	25.2	
		4月11日 13:53	114,330	※	140,550	23.9	
		4月12日 16:25	102,450	※	86,040	26.4	
		4月14日 10:50	69,000	※	73,000	21.3	
		4月15日 10:24	24,000	※	29,000	22.5	
		4月16日 10:16	58,000	※	87,000	25.3	
		4月17日 10:55	17,000	※	10,000	23.1	
		4月18日 10:15	10,000	※	18,000	28.6	
		4月20日 16:27	26,000	※	55,000	21.3	
		4月21日 10:22	35,000	※	78,000	24.0	
		4月22日 10:50	48,000	180,000	220,000	21.6	
		4月24日 10:28	36,000	88,000	110,000	24.2	
【3-14】(約40km北西)	伊達郡川俣町山木屋	3月25日 15:35	73,000	※	18,000	7.0	【36】
		3月26日 19:30	49,000	※	9,300	7.8	
		3月28日 9:15	65,000	※	21,000	8.0	
		3月29日 9:41	63,000	※	21,000	6.0	
		3月30日 10:18	71,000	※	24,000	5.6	
		3月31日 10:21	59,000	※	28,000	5.3	
		4月1日 10:11	54,000	※	23,000	5.7	
		4月2日 11:20	54,000	※	26,000	5.1	
		4月4日 9:52	6,600	※	3,300	5.2	
		4月5日 9:26	31,000	※	20,000	4.6	
		4月6日 11:05	41,000	※	25,000	4.1	
		4月7日 10:02	39,000	※	29,000	4.1	
		4月8日 10:07	27,000	※	24,000	3.8	
		4月10日 9:41	14,000	※	12,000	4.6	
		4月11日 10:36	22,000	※	25,000	4.0	
		4月13日 12:07	15,000	※	20,000	4.5	
		4月14日 9:57	17,000	※	24,000	4.2	
		4月15日 9:39	5,600	※	7,800	3.3	
		4月16日 9:37	6,000	※	8,100	2.9	
		4月17日 9:22	9,900	※	15,000	3.1	
		4月18日 9:31	17,000	※	34,000	4.5	
		4月20日 11:03	4,600	※	8,400	3.2	
		4月21日 9:32	9,100	※	22,000	3.4	
		4月22日 10:10	4,300	9,200	11,000	3.7	
		4月24日 9:39	3,800	7,800	9,200	4.0	

測定試料採取点		採取日時	放射能濃度(Bq/kg)			空間線量率	備考
			^{131}I	^{134}Cs	^{137}Cs	(μSv/h)	
【3-15】(約25km南)	双葉郡広野町下北迫	3月25日 14:15	560	※	410	5.5	【71】
		3月26日 12:55	31,000	※	1,800	3.9	
		3月28日 9:54	42,000	※	1,500	3.0	
【3-16】(約45km北西)	相馬市山上	3月28日 16:18	7,800	※	3,500	1.7	-
【37】(約50km北西)	伊達市霊山町	4月1日 9:59	15,000	※	16,000	4.6	【37】
		4月2日 10:40	20,000	※	20,000	4.3	
【38】(約35km南)	いわき市四倉町	4月14日 12:05	8,700	※	2,100	0.8	【38】
		4月15日 13:41	4,900	※	1,400	0.9	
		4月16日 15:50	4,600	※	1,200	0.9	
		4月17日 11:37	5,300	※	1,300	0.3	
		4月20日 11:46	4,800	※	2,000	1.3	
		4月21日 11:46	4,400	※	1,900	1.0	
		4月22日 11:42	3,300	1,400	1,700	0.7	
		4月23日 11:32	4,600	2,400	3,000	0.7	
【39】(約45km北)	相馬市山上上並木	4月15日 10:46	1,900	※	4,500	0.5	【39】
		4月16日 10:28	3,100	※	6,500	0.8	
		4月18日 10:42	1,700	※	5,300	0.6	
		4月20日 11:05	1,300	※	6,000	0.6	
		4月21日 10:40	1,100	※	4,200	0.6	
		4月22日 10:26	860	4,600	5,700	1.4	
		4月24日 11:10	1,000	4,300	5,000	0.3	
【72】(約30km南)	いわき市久之浜町久之浜	3月31日 12:00	18,000	※	1,500	1.5	【72】
		4月1日 12:46	24,000	※	2,400	1.6	
		4月3日 13:33	22,000	※	2,200	1.2	
		4月4日 12:51	19,000	※	1,700	1.5	
【73】(約35km南)	いわき市四倉町	3月31日 12:39	13,000	※	1,100	1.3	【73】
		4月1日 12:02	14,000	※	1,100	1.4	
		4月3日 12:57	9,900	※	1,400	1.2	
		4月4日 12:30	8,200	※	800	1.1	
【74】(約35km南)	いわき市小川町高萩	3月31日 13:18	4,300	※	330	0.5	【74】
		4月1日 11:13	5,900	※	710	0.3	
		4月3日 11:51	3,700	※	410	0.4	
		4月4日 11:26	4,300	※	440	0.6	
【75】(約45km南)	いわき市内郷御厩町	3月31日 14:03	14,000	※	650	0.7	【75】
		4月1日 10:34	20,000	※	1,300	0.8	
		4月3日 11:19	14,000	※	1,200	0.4	
		4月4日 10:50	14,000	※	1,300	0.7	
【76】(約20km南西)	双葉郡川内村上川内	4月4日 12:04	5,500	※	1,800	0.8	【76】
		4月14日 13:03	2,300	※	1,600	0.1	
		4月15日 10:51	1,600	※	1,100	0.1	
		4月16日 10:42	2,300	※	1,900	0.0	
		4月17日 10:46	1,600	※	1,200	0.3	
		4月20日 10:42	2,500	※	2,400	0.6	
		4月21日 10:40	1,100	※	1,300	0.6	
		4月22日 10:35	430	300	370	0.5	
		4月24日 10:28	1,300	1,600	1,900	0.7	
【79】(約30km北西)	双葉郡浪江町下津島管深	4月14日 11:24	51,000	※	43,000	10.7	【79】
		4月15日 11:00	44,000	※	49,000	10.9	
		4月16日 11:01	9,900	※	16,000	10.0	
		4月17日 10:12	56,000	※	86,000	12.7	
		4月18日 10:54	14,000	※	27,000	17.5	
		4月20日 15:18	49,000	※	120,000	11.5	
		4月21日 11:14	20,000	※	61,000	11.5	
		4月22日 11:49	14,000	29,000	34,000	12.0	
		4月24日 11:16	31,000	93,000	110,000	10.1	
【83】(約20km北西)	双葉郡浪江町赤宇木椚平	3月30日 15:40	340,000	※	170,000	59.3	【83】
		4月8日 12:10	210,000	※	270,000	53.5	
		4月10日 14:51	130,000	※	150,000	52.0	
		4月11日 14:45	190,000	※	310,000	53.5	
【84】(約40km南西)	いわき市三和町差塩	4月14日 10:22	1,700	※	810	0.2	【84】
		4月15日 10:14	860	※	760	0.2	
		4月16日 10:32	810	※	650	0.2	
		4月17日 9:58	1,200	※	1,500	0.4	
		4月20日 10:13	1,200	※	950	0.2	
		4月21日 10:12	650	※	910	0.7	
		4月22日 10:13	400	550	670	0.2	
【101】(約55km北西)	伊達市霊山町	4月8日 9:40	2,600	※	2,400	1.3	【101】
		4月10日 9:17	3,900	※	2,100	1.5	
		4月11日 9:19	4,000	※	2,500	2.2	
		4月13日 10:56	3,500	※	5,400	0.9	
		4月15日 9:33	2,800	※	4,200	1.0	
		4月16日 9:25	3,300	※	5,800	1.2	
		4月18日 9:40	1,200	※	2,500	1.0	
【102】(約50km北西)	伊達市月舘字町	4月8日 15:00	7,000	※	6,400	1.2	【102】
		4月10日 13:46	5,800	※	5,300	1.2	
		4月11日 14:12	4,500	※	3,800	1.5	
		4月14日 17:07	2,700	※	3,000	0.8	
		4月15日 15:03	4,200	※	6,600	1.3	
		4月16日 14:12	3,100	※	5,200	1.7	
		4月18日 14:58	5,300	※	8,300	1.1	

測定試料採取点		採取日時	放射能濃度(Bq/kg)			空間線量率	備考
			^{131}I	^{134}Cs	^{137}Cs	(μSv/h)	
【103】(約20km北)	南相馬市原町区	4月8日 12:45	2,000	※	1,800	0.6	【103】
		4月10日 12:16	1,300	※	700	0.5	
		4月11日 12:20	2,000	※	2,800	1.5	
		4月13日 18:05	2,400	※	3,400	0.3	
		4月15日 13:13	910	※	990	0.6	
		4月18日 12:45	3,000	※	5,600	0.6	
【104】(約25km西北西)	双葉郡葛尾村	4月8日 12:41	13,000	※	9,700	1.7	【104】
		4月10日 16:00	8,000	※	7,800	2.8	
		4月11日 13:10	11,000	※	9,500	2.6	
		4月12日 13:14	11,000	※	12,000	2.4	
		4月17日 9:53	5,400	※	6,600	1.6	
		4月18日 11:47	3,900	※	6,200	3.4	
		4月20日 14:45	3,700	※	11,000	1.6	
		4月21日 12:20	4,000	※	9,800	1.8	
		4月22日 13:55	5,800	8,900	10,000	1.2	
		4月24日 12:24	2,800	8,400	9,900	1.7	
【105】(約20km西)	田村市都路町	4月8日 11:20	5,100	※	2,400	1.1	【105】
		4月10日 12:00	4,400	※	2,600	1.5	
		4月11日 10:59	4,400	※	2,400	0.5	
		4月13日 13:18	2,300	※	1,600	0.3	
【106】(約30km南西)	いわき市川前町	4月8日 12:06	1,300	※	1,200	0.6	【106】
		4月10日 12:46	770	※	1,400	1.2	
		4月11日 10:11	700	※	1,100	0.6	
		4月13日 12:20	610	※	970	0.5	
【107】(約25km北北西)	南相馬市原町区	4月8日 13:21	5,800	※	5,300	2.8	【107】
		4月10日 12:32	8,000	※	12,000	2.2	
		4月11日 12:39	6,000	※	11,000	3.3	
		4月13日 18:45	13,000	※	21,000	3.1	
		4月15日 13:37	4,600	※	8,200	2.3	
		4月17日 12:31	4,800	※	11,000	2.4	
		4月18日 13:17	5,200	※	12,000	1.6	
		4月20日 14:08	3,800	※	10,000	1.4	
		4月21日 13:22	1,800	※	8,500	1.9	
		4月22日 13:21	2,600	8,600	11,000	1.2	
		4月24日 14:38	1,800	8,000	9,700	2.2	
【108】(約30km北北西)	南相馬市原町区	4月8日 13:52	3,500	※	11,000	3.5	【108】
		4月10日 12:51	8,500	※	15,000	2.7	
		4月11日 12:55	5,500	※	14,000	3.7	
		4月15日 13:57	2,400	※	6,800	2.6	
		4月17日 12:14	2,700	※	11,000	4.1	
		4月18日 13:58	5,400	※	13,000	2.9	
		4月20日 14:26	2,400	※	9,500	3.4	
		4月21日 13:42	2,400	※	8,300	2.6	
		4月22日 13:40	1,900	6,700	7,900	2.6	
		4月23日 14:04	2,500	9,600	11,000	2.1	
		4月24日 14:56	1,500	6,800	7,900	2.2	

*1 通常は深さ5cm以内程度までを採取するが、参考として深さ約5mm程度までを採取し、測定したもの。
備考欄の番号は、モニタリングカーによる測定箇所を示す。
※:確認中のデータ。

環境試料の測定結果（雑草）

□ ：枠内は新規追加データです。

採取地点		試料名	種類又は部位	採取日時	放射能濃度(Bq/kg) ^{131}I	^{134}Cs	^{137}Cs	空間線量率(μSv/h)	備考
【2-1】(約40km北西)	相馬郡飯舘村八木沢	雑草	葉菜	3月18日 12:20	2,520,000	※	1,900,000	30以上	
		雑草	葉菜	3月19日 11:40	845,000	※	1,010,000	26.5	
		雑草	葉菜	3月20日 12:40	2,540,000	※	2,650,000	25.8	
		雑草	葉菜	3月21日 12:32	1,330,000	※	1,240,000	20.4	
		雑草	葉菜	3月22日 12:00	1,110,000	※	1,600,000	15.3	
		雑草	葉菜	3月23日 12:25	819,000	※	1,620,000	16.8	
		雑草	葉菜	3月24日 13:05	805,000	※	1,050,000	13.2	
		雑草	葉菜	3月25日 12:20	400,000	※	398,000	12.3	
		雑草	葉菜	3月26日 12:00	1,030,000	※	2,870,000	10.2	
		雑草	葉菜	3月27日 11:40	508,000	※	910,000	11.2	
		雑草	葉菜	3月28日 11:50	381,000	※	480,000	9.6	
		雑草	葉菜	3月29日 11:10	330,000	※	311,000	9.2	
		雑草	葉菜	3月30日 12:25	576,000	※	1,890,000	8.5	
		雑草	葉菜	3月31日 11:30	303,000	※	1,620,000	8.0	
		雑草	葉菜	4月1日 11:30	219,000	※	725,000	7.7	
		雑草	葉菜	4月2日 11:24	171,000	※	863,000	8.6	
		雑草	葉菜	4月3日 10:55	301,000	※	1,420,000	7.7	
		雑草	葉菜	4月4日 10:05	192,000	※	275,000	7.2	
		雑草	葉菜	4月5日 11:31	297,000	※	1,440,000	10.6	
		雑草	葉菜	4月6日 11:23	161,000	※	1,070,000	9.5	
		雑草	葉菜	4月7日 11:07	107,000	※	627,000	9.08	
		雑草	葉菜	4月8日 11:30	30,900	※	329,000	10.20	
		雑草	葉菜	4月9日 11:15	55,700	※	313,000	7.84	
		雑草	葉菜	4月10日 11:20	10,100	※	29,200	9.5	
		雑草	葉菜	4月11日 12:05	30,900	※	329,000	3.85	
		雑草	葉菜	4月12日 11:42	18,900	※	104,000	6.4	
		雑草	葉菜	4月13日 11:04	109,000	※	941,000	7.23	
		雑草	葉菜	4月14日 11:15	24,100	※	257,000	7.74	
		雑草	葉菜	4月15日 11:30	30,900	※	329,000	9.42	
		雑草	葉菜	4月16日 10:55	9,180	※	158,000	7.31	
		雑草	葉菜	4月17日 11:20	3,160	※	22,500	8.40	
		雑草	葉菜	4月18日 11:05	7,090	※	43,500	8.5	
		雑草	葉菜	4月19日 11:23	41,200	※	377,000	7.4	
		雑草	葉菜	4月20日 10:52	7,030	※	139,000	6.58	
		雑草	葉菜	4月21日 11:05	9,590	214,000	221,000	9.40	
		雑草	葉菜	4月22日 10:51	3,040	45,100	46,400	9.27	
		雑草	葉菜	4月23日 11:15	2,150	34,800	35,700	7.03	
【2-2】(約45km北西)	伊達郡川俣町	雑草	葉菜	3月18日 11:45	173,000	※	72,900	－	
		雑草	葉菜	3月19日 11:00	184,000	※	65,100	－	
		雑草	葉菜	3月20日 12:05	308,000	※	138,000	4.2	
		雑草	葉菜	3月21日 12:03	315,000	※	120,000	3.5	
		雑草	葉菜	3月22日 11:00	180,000	※	89,000	7.8	
		雑草	葉菜	3月23日 11:30	170,000	※	73,700	5.5	
		雑草	葉菜	3月23日 11:30	74,400	※	23,100	5.5	洗浄なし*1
		雑草	葉菜	3月23日 11:30	46,200	※	16,000	5.5	洗浄あり*1
		雑草	葉菜	3月24日 11:20	141,000	※	43,200	5.0	
		雑草	葉菜	3月25日 11:30	155,000	※	53,000	7.5	
		雑草	葉菜	3月26日 11:20	79,500	※	54,700	4.3	
		雑草	葉菜	3月27日 10:45	50,000	※	32,900	5.5	
		雑草	葉菜	3月28日 11:05	46,000	※	33,600	5.5	
		雑草	葉菜	3月29日 11:00	71,900	※	67,900	4.8	
		雑草	葉菜	3月30日 11:35	33,500	※	27,500	4.6	
		雑草	葉菜	3月31日 10:35	33,000	※	34,100	4.8	
		雑草	葉菜	4月1日 10:35	52,600	※	45,300	3.3	
		雑草	葉菜	4月2日 10:34	34,100	※	36,200	3.2	
		雑草	葉菜	4月3日 10:10	16,500	※	16,700	3.7	
		雑草	葉菜	4月4日 10:05	46,500	※	61,000	3.1	
		雑草	葉菜	4月5日 10:39	31,200	※	60,900	1.44	
		雑草	葉菜	4月6日 10:38	31,200	※	61,200	1.7	
		雑草	葉菜	4月7日 10:24	6,470	※	11,900	1.40	
		雑草	葉菜	4月8日 10:50	7,000	※	15,100	1.37	
		雑草	葉菜	4月9日 10:34	9,800	※	25,500	1.21	
		雑草	葉菜	4月10日 10:40	5,840	※	12,100	1.4	
		雑草	葉菜	4月11日 11:10	7,770	※	22,500	1.24	
		雑草	葉菜	4月12日 10:40	6,140	※	20,000	0.90	
		雑草	葉菜	4月13日 10:25	24,900	※	73,400	1.07	
		雑草	葉菜	4月14日 10:31	62,500	※	180,000	1.23	
		雑草	葉菜	4月15日 10:50	7,770	※	22,500	1.32	
		雑草	葉菜	4月16日 10:10	1,710	※	4,860	1.09	
		雑草	葉菜	4月17日 10:40	690	※	6,870	1.10	
		雑草	葉菜	4月18日 10:15	891	※	2,410	1.2	
		雑草	葉菜	4月19日 10:34	817	※	3,050	0.9	
		雑草	葉菜	4月20日 10:07	884	※	3,710	1.02	
		雑草	葉菜	4月21日 10:15	675	1,760	1,680	1.20	
		雑草	葉菜	4月22日 10:08	1,030	1,680	1,900	1.02	
		雑草	葉菜	4月23日 10:29	301	1,070	1,070	0.97	
		雑草	葉菜	3月18日 11:50	36,000	※	40,100	1.6	
		雑草	葉菜	3月19日 11:35	68,000	※	36,500	0.8	
		雑草	葉菜	3月20日 12:40	75,700	※	50,000	0.7	

採取地点		試料名	種類又は部位	採取日時	放射能濃度(Bq/kg)			空間線量率(μSv/h)	備考
					^{131}I	^{134}Cs	^{137}Cs		
【2-3】(約40km西)	田村市船引町船引	雑草	葉菜	3月21日 12:30	30,800	※	25,000	0.7	
		雑草	葉菜	3月22日 11:30	43,200	※	25,000	1.4	
		雑草	葉菜	3月23日 11:50	24,100	※	17,000	1.0	
		雑草	葉菜	3月24日 11:35	29,400	※	32,600	0.5	
		雑草	葉菜	3月25日 13:28	23,400	※	13,700	0.8	
		雑草	葉菜	3月26日 11:35	33,100	※	10,700	0.6	
		雑草	葉菜	3月27日 11:45	33,300	※	19,800	0.4	
		雑草	葉菜	3月28日 11:36	37,000	※	22,400	0.7	
		雑草	葉菜	3月29日 13:35	24,800	※	34,500	0.7	
		雑草	葉菜	3月30日 12:30	18,600	※	18,800	0.5	
		雑草	葉菜	3月31日 12:10	15,500	※	11,500	0.5	
		雑草	葉菜	4月1日 12:21	15,800	※	17,200	0.3	
		雑草	葉菜	4月2日 11:29	15,500	※	14,500	0.3	
		雑草	葉菜	4月3日 11:28	9,640	※	6,140	0.3	
		雑草	葉菜	4月4日 11:25	8,760	※	6,810	0.3	
		雑草	葉菜	4月5日 11:42	7,450	※	7,480	0.43	
		雑草	葉菜	4月6日 11:24	6,380	※	8,020	0.39	
		雑草	葉菜	4月7日 11:24	2,600	※	2,330	0.35	
		雑草	葉菜	4月8日 11:39	9,620	※	3,630	0.36	
		雑草	葉菜	4月9日 11:23	1,140	※	1,720	0.31	
		雑草	葉菜	4月10日 11:00	1,520	※	1,750	0.39	
		雑草	葉菜	4月11日 11:00	709	※	390	0.35	
		雑草	葉菜	4月12日 11:17	773	※	1,200	0.42	
		雑草	葉菜	4月13日 11:13	1,460	※	2,980	0.34	
		雑草	葉菜	4月14日 11:28	1,280	※	6,250	0.29	
		雑草	葉菜	4月15日 11:30	709	※	390	0.34	
		雑草	葉菜	4月16日 11:15	243	※	927	0.32	
		雑草	葉菜	4月17日 11:06	229	※	650	0.30	
		雑草	葉菜	4月18日 11:04	1,840	※	8,540	0.32	
		雑草	葉菜	4月19日 13:13	801	※	3,780	0.24	
		雑草	葉菜	4月20日 11:15	227	※	334	0.27	
		雑草	葉菜	4月21日 11:40	251	518	508	0.26	
		雑草	葉菜	4月22日 11:23	206	443	436	0.28	
		雑草	葉菜	4月23日 11:23	218	846	856	0.26	
【2-4】(約25km北)	南相馬市原町区高見町	雑草	葉菜	3月18日 13:30	88,600	※	17,800	−	
		雑草	葉菜	3月19日 13:00	455,000	※	24,900	−	
		雑草	葉菜	3月20日 14:30	497,000	※	24,700	3.4	
		雑草	葉菜	3月21日 14:07	289,000	※	13,400	2.8	
		雑草	葉菜	3月22日 13:35	140,000	※	17,200	1.8	
		雑草	葉菜	3月23日 14:10	185,000	※	17,200	1.1	
		雑草	葉菜	3月24日 14:40	184,000	※	27,900	1.2	
		雑草	葉菜	3月25日 14:20	217,000	※	16,800	0.7	
		雑草	葉菜	3月26日 13:50	83,700	※	10,500	1.3	
		雑草	葉菜	3月27日 13:25	161,000	※	39,900	1.4	
		雑草	葉菜	3月28日 13:27	113,000	※	23,900	0.7	
		雑草	葉菜	3月29日 13:30	109,000	※	17,000	1.0	
		雑草	葉菜	3月30日 14:45	113,000	※	13,100	0.0〜1.3	
		雑草	葉菜	3月31日 13:15	65,100	※	20,600	1.4	
		雑草	葉菜	4月1日 13:40	44,900	※	12,400	1.2	
		雑草	葉菜	4月2日 13:13	89,200	※	28,400	0.5	
		雑草	葉菜	4月3日 12:35	170,000	※	84,200	1.0	
		雑草	葉菜	4月4日 12:20	55,500	※	21,500	0.7	
		雑草	葉菜	4月5日 13:05	68,900	※	55,200	0.65	
		雑草	葉菜	4月6日 13:03	45,700	※	22,900	0.62	
		雑草	葉菜	4月7日 12:48	21,200	※	15,000	0.64	
		雑草	葉菜	4月8日 13:00	22,800	※	8,700	0.72	
		雑草	葉菜	4月9日 13:00	9,560	※	4,890	0.78	
		雑草	葉菜	4月10日 13:00	15,600	※	12,300	0.59	
		雑草	葉菜	4月11日 14:00	24,800	※	22,300	0.64	
		雑草	葉菜	4月12日 13:26	14,100	※	10,500	0.60	
		雑草	葉菜	4月13日 12:44	7,550	※	7,360	0.55	
		雑草	葉菜	4月14日 12:58	8,430	※	2,630	0.54	
		雑草	葉菜	4月15日 13:00	24,800	※	22,300	0.63	
		雑草	葉菜	4月16日 12:35	13,600	※	12,700	0.53	
		雑草	葉菜	4月17日 13:05	4,730	※	2,890	0.58	
		雑草	葉菜	4月18日 12:40	4,080	※	2,780	0.57	
		雑草	葉菜	4月19日 12:55	3,420	※	2,960	0.49	
		雑草	葉菜	4月20日 12:24	4,460	※	7,210	0.52	
		雑草	葉菜	4月21日 12:33	3,500	3,440	3,580	0.59	
		雑草	葉菜	4月22日 12:20	4,010	1,750	1,820	0.63	
		雑草	葉菜	4月23日 13:01	3,270	1,410	1,590	0.53	
		雑草	葉菜	3月18日 12:35	161,000	※	28,300	0.9	
		雑草	葉菜	3月19日 12:15	201,000	※	73,800	0.7	
		雑草	葉菜	3月20日 13:50	36,900	※	11,700	0.6	
		雑草	葉菜	3月21日 13:40	20,300	※	11,200	0.4	
		雑草	葉菜	3月22日 12:40	32,000	※	8,120	0.5	
		雑草	葉菜	3月23日 12:50	22,300	※	10,300	0.5	
		雑草	葉菜	3月24日 13:18	29,700	※	4,900	0.4	
		雑草	葉菜	3月25日 11:39	21,800	※	8,040	0.4	
		雑草	葉菜	3月26日 11:50	25,800	※	5,150	0.6	
		雑草	葉菜	3月27日 11:10	16,600	※	4,970	0.5	
		雑草	葉菜	3月28日 11:25	16,700	※	4,550	−	
		雑草	葉菜	3月29日 11:30	16,700	※	3,770	0.3	
		雑草	葉菜	3月30日 11:08	10,300	※	6,280	0.3	

採取地点		試料名	種類又は部位	採取日時	放射能濃度(Bq/kg)			空間線量率(μSv/h)	備考
					^{131}I	^{134}Cs	^{137}Cs		
【2-5】(約40km南西)	田村郡小野町小野新町	雑草	葉菜	3月31日 11:11	9,960	※	6,600	0.3	
		雑草	葉菜	4月1日 10:52	9,390	※	5,470	0.3	
		雑草	葉菜	4月2日 10:46	6,590	※	3,830	0.3	
		雑草	葉菜	4月3日 10:20	5,400	※	3,160	0.3	
		雑草	葉菜	4月4日 10:17	4,080	※	4,090	0.3	
		雑草	葉菜	4月5日 10:52	5,170	※	3,570	0.25	
		雑草	葉菜	4月6日 10:38	4,230	※	2,780	0.25	
		雑草	葉菜	4月7日 10:54	2,690	※	2,300	0.22	
		雑草	葉菜	4月8日 10:44	933	※	962	0.17	
		雑草	葉菜	4月9日 10:53	601	※	499	0.25	
		雑草	葉菜	4月10日 10:40	637	※	420	0.23	
		雑草	葉菜	4月11日 10:44	357	※	323	0.24	
		雑草	葉菜	4月12日 10:51	695	※	446	0.22	
		雑草	葉菜	4月13日 10:30	620	※	520	0.21	
		雑草	葉菜	4月14日 10:56	336	※	383	0.22	
		雑草	葉菜	4月15日 10:57	357	※	323	0.20	
		雑草	葉菜	4月16日 10:30	165	※	194	0.28	
		雑草	葉菜	4月17日 10:32	115	※	182	0.20	
		雑草	葉菜	4月18日 10:21	171	※	146	0.21	
		雑草	葉菜	4月19日 10:54	726	※	299	0.20	
		雑草	葉菜	4月20日 10:33	362	※	200	0.19	
		雑草	葉菜	4月21日 10:45	248	163	144	0.18	
		雑草	葉菜	4月22日 10:26	279	280	285	0.17	
		雑草	葉菜	4月23日 10:48	180	217	156	0.20	
【2-6】(約45km南)	いわき市平字梅本	雑草	葉菜	3月18日 13:40	468,000	※	10,100	−	
		雑草	葉菜	3月19日 13:15	690,000	※	17,400	−	
		雑草	葉菜	3月20日 15:25	548,000	※	17,500	0.6	
		雑草	葉菜	3月21日 15:10	115,000	※	2,380	1.5	
		雑草	葉菜	3月22日 13:50	448000	※	48600	0.6	
		雑草	葉菜	3月23日 14:20	451,000	※	30,300	1.0	
		雑草	葉菜	3月24日 15:00	454,000	※	6,210	1.4	
		雑草	葉菜	3月25日 13:45	170,000	※	6,660	1.1	
		雑草	葉菜	3月26日 13:50	291,000	※	12,800	1.0	
		雑草	葉菜	3月27日 12:30	126,000	※	7,470	0.8	
		雑草	葉菜	3月28日 12:50	71,800	※	4,370	0.3	
		雑草	葉菜	3月29日 13:05	132,000	※	9,310	0.7	
		雑草	葉菜	3月30日 12:30	121,000	※	10,100	0.3	
		雑草	葉菜	3月31日 12:51	81,600	※	4,990	0.7	
		雑草	葉菜	4月1日 12:19	166,000	※	7,180	0.8	
		雑草	葉菜	4月2日 12:03	99,200	※	2,980	1.4	
		雑草	葉菜	4月3日 11:45	35,600	※	3,320	0.4	
		雑草	葉菜	4月4日 11:46	110,000	※	13,300	0.7	
		雑草	葉菜	4月5日 12:10	46,800	※	4,190	0.42	
		雑草	葉菜	4月6日 12:04	37,500	※	5,150	0.37	
		雑草	葉菜	4月7日 12:22	15,000	※	1,890	0.35	
		雑草	葉菜	4月8日 12:07	11,600	※	2,620	0.32	
		雑草	葉菜	4月9日 12:18	10,300	※	2,340	0.33	
		雑草	葉菜	4月10日 12:09	18,600	※	4,150	0.35	
		雑草	葉菜	4月11日 12:18	12,300	※	2,170	0.30	
		雑草	葉菜	4月12日 12:14	10,400	※	3,310	0.26	
		雑草	葉菜	4月13日 12:00	9,950	※	1,970	0.26	
		雑草	葉菜	4月14日 12:28	7,080	※	1,790	0.28	
		雑草	葉菜	4月15日 12:35	12,300	※	2,170	0.26	
		雑草	葉菜	4月16日 11:56	12,700	※	4,050	0.28	
		雑草	葉菜	4月17日 12:00	2,490	※	1,250	0.25	
		雑草	葉菜	4月18日 11:48	3,740	※	1,110	0.25	
		雑草	葉菜	4月19日 12:20	1,890	※	744	0.25	
		雑草	葉菜	4月20日 12:02	2,460	※	683	0.23	
		雑草	葉菜	4月21日 12:12	2,550	749	822	0.23	
		雑草	葉菜	4月22日 11:50	1,720	553	562	0.22	
		雑草	葉菜	4月23日 12:14	1,090	418	463	0.22	
【2-7】(約35km北西)	伊達郡川俣町山木屋	雑草	葉菜	3月25日 15:07	663,000	※	497,000	12.0	
		雑草	葉菜	3月26日 14:03	488,000	※	571,000	8.8	
		雑草	葉菜	3月27日 13:44	402,000	※	490,000	8.7	
		雑草	葉菜	3月28日 13:39	443,000	※	689,000	8.4	
		雑草	葉菜	3月29日 14:50	242,000	※	383,000	8.0	
		雑草	葉菜	3月30日 14:00	267,000	※	338,000	13.9～15.4	
		雑草	葉菜	3月31日 13:40	227,000	※	465,000	6.9	
		雑草	葉菜	4月1日 14:23	503,000	※	968,000	6.5	
		雑草	葉菜	4月2日 13:30	256,000	※	811,000	6.5	
		雑草	葉菜	4月3日 13:22	153,000	※	373,000	6.0	
		雑草	葉菜	4月4日 13:24	119,000	※	367,000	5.8	
		雑草	葉菜	4月5日 13:40	189,000	※	409,000	3.02	
		雑草	葉菜	4月6日 12:57	162,000	※	275,000	2.97	
		雑草	葉菜	4月7日 13:02	90,000	※	211,000	−	
		雑草	葉菜	4月8日 13:13	50,100	※	173,000	2.6	
		雑草	葉菜	4月9日 12:51	18,700	※	37,500	2.4	
		雑草	葉菜	4月10日 12:37	33,900	※	113,000	2.4	
		雑草	葉菜	4月11日 12:22	4,800	※	17,900	2.4	
		雑草	葉菜	4月12日 12:28	36,600	※	129,000	3.0	
		雑草	葉菜	4月13日 12:46	21,500	※	97,400	2.9	
		雑草	葉菜	4月14日 12:55	26,700	※	166,000	2.8	
		雑草	葉菜	4月15日 12:42	4,800	※	17,900	2.9	
		雑草	葉菜	4月16日 12:35	22,800	※	92,700	2.7	

採取地点		試料名	種類又は部位	採取日時	放射能濃度(Bq/kg)			空間線量率(μSv/h)	備考
					^{131}I	^{134}Cs	^{137}Cs		
		雑草	葉菜	4月17日 12:23	15,500	※	80,800	2.8	
		雑草	葉菜	4月18日 12:16	12,500	※	66,000	2.2	
		雑草	葉菜	4月19日 14:56	2,120	※	36,600	2.1	
		雑草	葉菜	4月20日 12:45	12,500	※	105,000	2.50	
		雑草	葉菜	4月21日 13:15	12,400	93,300	98,300	2.41	
		雑草	葉菜	4月22日 12:55	5,310	53,600	56,000	2.61	
		雑草	葉菜	4月23日 12:52	4,480	62,100	63,200	2.18	
【2-8】(約50km北西)	伊達市月舘町	雑草	葉菜	3月25日 16:18	77,100	※	40,700	−	
		雑草	葉菜	3月26日 15:13	39,400	※	24,000	−	
		雑草	葉菜	3月27日 15:50	43,900	※	44,600	−	
		雑草	葉菜	3月28日 14:37	43,300	※	52,000	−	
		雑草	葉菜	3月29日 15:50	37,100	※	62,100	1.6	
		雑草	葉菜	3月30日 16:05	33,800	※	44,300	−	
		雑草	葉菜	3月31日 14:25	22,500	※	24,500	−	
		雑草	葉菜	4月1日 15:14	72,000	※	91,600	−	
		雑草	葉菜	4月2日 14:29	60,300	※	73,400	−	
		雑草	葉菜	4月3日 14:13	42,700	※	56,000	−	
		雑草	葉菜	4月4日 14:16	22,700	※	56,700	−	
		雑草	葉菜	4月5日 14:25	24,800	※	46,800	1.29	
		雑草	葉菜	4月6日 13:40	11,700	※	22,500	1.27	
		雑草	葉菜	4月7日 13:46	9,570	※	19,900	1.39	
		雑草	葉菜	4月8日 13:54	5,700	※	11,700	1.4	
		雑草	葉菜	4月9日 13:39	2,050	※	2,420	0.9	
		雑草	葉菜	4月10日 13:21	4,120	※	8,970	1.3	
		雑草	葉菜	4月11日 13:04	4,200	※	11,400	1.3	
		雑草	葉菜	4月12日 13:11	2,890	※	8,460	1.3	
		雑草	葉菜	4月13日 13:36	3,340	※	8,570	1.2	
		雑草	葉菜	4月14日 13:42	5,470	※	19,300	1.1	
		雑草	葉菜	4月15日 13:25	4,200	※	11,400	1.2	
		雑草	葉菜	4月16日 13:26	889	※	3,160	1.1	
		雑草	葉菜	4月17日 13:08	863	※	2,660	1.2	
		雑草	葉菜	4月18日 12:57	3,460	※	14,400	1.1	
		雑草	葉菜	4月19日 16:00	816	※	3,010	1.2	
		雑草	葉菜	4月20日 13:30	559	※	2,330	1.25	
		雑草	葉菜	4月21日 14:05	2,120	15,300	16,200	1.07	
		雑草	葉菜	4月22日 13:38	553	2,370	2,380	1.09	
		雑草	葉菜	4月23日 13:48	612	4,070	4,270	1.09	
【2-9】(約45km西北西)	二本松市金色	雑草	葉菜	3月25日 11:40	73,400	※	235,000	−	
		雑草	葉菜	3月26日 10:13	24,300	※	106,000	−	
		雑草	葉菜	3月27日 10:30	73,400	※	230,000	−	
		雑草	葉菜	3月28日 10:13	34,500	※	223,000	−	
		雑草	葉菜	3月29日 11:45	34,000	※	160,000	−	
		雑草	葉菜	3月30日 10:35	31,500	※	153,000	−	
		雑草	葉菜	3月31日 10:50	17,700	※	131,000	−	
		雑草	葉菜	4月1日 11:03	23,600	※	135,000	−	
		雑草	葉菜	4月2日 10:08	35,000	※	217,000	−	
		雑草	葉菜	4月3日 10:05	27,500	※	161,000	−	
		雑草	葉菜	4月4日 10:04	21,800	※	170,000	−	
		雑草	葉菜	4月5日 10:35	15,800	※	208,000	1.92	
		雑草	葉菜	4月6日 10:13	7,870	※	66,100	2.32	
		雑草	葉菜	4月7日 10:10	5,230	※	60,300	1.72	
		雑草	葉菜	4月8日 10:24	6,630	※	80,600	1.7	
		雑草	葉菜	4月9日 10:16	3,580	※	46,800	1.4	
		雑草	葉菜	4月10日 10:00	3,010	※	26,500	0.68	
		雑草	葉菜	4月11日 10:05	3,470	※	67,000	1.69	
		雑草	葉菜	4月12日 10:15	1,670	※	29,600	1.7	
		雑草	葉菜	4月13日 10:07	4,190	※	53,900	1.1	
		雑草	葉菜	4月14日 10:11	1,140	※	24,900	1.8	
		雑草	葉菜	4月15日 10:25	3,470	※	67,000	2.5	
		雑草	葉菜	4月16日 10:05	2,400	※	24,900	1.5	
		雑草	葉菜	4月17日 10:05	1,940	※	29,600	2.0	
		雑草	葉菜	4月18日 9:56	8,750	※	82,300	1.8	
		雑草	葉菜	4月19日 11:18	659	※	13,700	1.7	
		雑草	葉菜	4月20日 9:52	380	※	7,370	2.05	
		雑草	葉菜	4月21日 10:26	563	16,600	16,900	1.85	
		雑草	葉菜	4月22日 10:10	1,600	42,600	44,100	2.02	
		雑草	葉菜	4月23日 10:15	524	10,500	11,400	2.13	
【2-10】(約50km北)	相馬郡新地町	雑草	葉菜	3月25日 16:20	29,300	※	12,500	−	
【4-1】(約80km南西)	白河市	雑草	葉菜	4月7日 15:00	4,070	※	21,100	0.83	
		雑草	葉菜	4月8日 14:50	4,180	※	28,400	0.84	
		雑草	葉菜	4月9日 13:50	1,770	※	15,300	0.86	
		雑草	葉菜	4月10日 13:40	1,100	※	4,340	0.70	
		雑草	葉菜	4月11日 14:00	1,350	※	12,900	0.71	
		雑草	葉菜	4月12日 14:00	1,230	※	12,600	0.71	
		雑草	葉菜	4月13日 14:46	604	※	1,520	0.70	
		雑草	葉菜	4月14日 14:18	1,300	※	4,210	0.61	
		雑草	葉菜	4月15日 14:25	1,350	※	12,900	0.64	
		雑草	葉菜	4月16日 13:25	6,400	※	78,600	0.60	
		雑草	葉菜	4月17日 13:25	1,310	※	19,800	0.68	
		雑草	葉菜	4月18日 13:55	1,560	※	17,100	0.54	
		雑草	葉菜	4月19日 14:00	452	※	7,600	0.65	
		雑草	葉菜	4月20日 11:35	1,050	※	15,800	0.61	
		雑草	葉菜	4月21日 14:32	669	7,450	7,910	0.59	
		雑草	葉菜	4月22日 14:45	857	15,600	15,800	0.76	

採取地点		試料名	種類又は部位	採取日時	放射能濃度(Bq/kg)			空間線量率(μSv/h)	備考
					^{131}I	^{134}Cs	^{137}Cs		
		雑草	葉菜	4月23日 14:25	不検出	4,350	4,770	0.72	
【4-2】(約60km西)	須賀川市八幡町	雑草	葉菜	4月7日 13:10	7,020	※	17,000	0.38	
		雑草	葉菜	4月8日 11:50	5,520	※	16,100	0.39	
		雑草	葉菜	4月9日 11:40	2,790	※	7,930	0.40	
		雑草	葉菜	4月10日 11:20	3,180	※	13,000	0.37	
		雑草	葉菜	4月11日 11:40	2,930	※	13,600	0.34	
		雑草	葉菜	4月12日 11:50	3,100	※	16,900	0.35	
		雑草	葉菜	4月13日 12:12	1,440	※	4,560	0.40	
		雑草	葉菜	4月14日 11:49	1,800	※	5,340	0.31	
		雑草	葉菜	4月15日 12:00	2,930	※	13,600	0.28	
		雑草	葉菜	4月16日 11:15	1,630	※	14,100	0.27	
		雑草	葉菜	4月17日 11:25	1,600	※	6,960	0.26	
		雑草	葉菜	4月18日 11:45	1,910	※	15,000	0.25	
		雑草	葉菜	4月19日 11:50	1,430	※	8,110	0.31	
		雑草	葉菜	4月20日 11:30	1,050	※	8,410	0.29	
		雑草	葉菜	4月21日 12:30	972	11,200	11,300	0.27	
		雑草	葉菜	4月22日 12:00	1,570	21,600	21,600	0.23	
		雑草	葉菜	4月23日 11:54	697	9,100	9,660	0.25	
【4-3】(約60km西)	安達郡大玉村	雑草	葉菜	4月7日 11:10	3,090	※	27,900	0.7	
		雑草	葉菜	4月8日 10:35	2,970	※	17,900	0.88	
		雑草	葉菜	4月9日 10:20	1,410	※	8,440	0.75	
		雑草	葉菜	4月10日 10:20	2,700	※	13,800	0.81	
		雑草	葉菜	4月11日 10:20	3,150	※	27,900	0.85	
		雑草	葉菜	4月12日 10:30	1,030	※	8,920	0.80	
		雑草	葉菜	4月13日 10:46	1,660	※	10,700	0.70	
		雑草	葉菜	4月14日 10:22	662	※	2,150	0.46	
		雑草	葉菜	4月15日 10:40	3,150	※	27,900	0.70	
		雑草	葉菜	4月16日 10:00	2,160	※	7,010	0.65	
		雑草	葉菜	4月17日 10:10	623	※	10,300	0.65	
		雑草	葉菜	4月18日 10:10	599	※	4,320	0.70	
		雑草	葉菜	4月19日 10:30	625	※	2,410	0.74	
		雑草	葉菜	4月20日 10:10	804	※	9,290	0.69	
		雑草	葉菜	4月21日 10:40	1,360	19,200	18,900	0.65	
		雑草	葉菜	4月22日 10:35	1,240	16,300	17,500	0.71	
		雑草	葉菜	4月23日 10:40	327	2,360	2,580	0.63	
【4-4】(約70km南西)	白河郡泉崎村	雑草	葉菜	4月7日 14:10	3,710	※	8,200	0.7	
		雑草	葉菜	4月8日 13:40	2,540	※	14,000	0.69	
		雑草	葉菜	4月9日 13:10	1,370	※	9,690	0.68	
		雑草	葉菜	4月10日 13:00	2,430	※	15,800	0.68	
		雑草	葉菜	4月11日 13:10	1,200	※	7,950	0.63	
		雑草	葉菜	4月12日 13:20	1,830	※	16,900	0.60	
		雑草	葉菜	4月13日 13:53	2,190	※	7,890	0.55	
		雑草	葉菜	4月14日 13:36	1,210	※	4,490	0.53	
		雑草	葉菜	4月15日 13:40	1,200	※	7,950	0.54	
		雑草	葉菜	4月16日 12:45	529	※	7,630	0.61	
		雑草	葉菜	4月17日 12:50	923	※	12,300	0.59	
		雑草	葉菜	4月18日 12:35	993	※	19,300	0.48	
		雑草	葉菜	4月19日 13:15	833	※	10,200	0.55	
		雑草	葉菜	4月20日 12:30	476	※	8,210	0.49	
		雑草	葉菜	4月21日 13:59	653	2,110	2,020	0.51	
		雑草	葉菜	4月22日 13:45	618	11,000	11,500	0.62	
		雑草	葉菜	4月23日 12:50	240	4,290	4,830	0.48	
【4-5】(約80km南西)	西白河郡西郷村	雑草	葉菜	4月8日 15:30	1,830	※	14,300	0.81	
		雑草	葉菜	4月9日 14:20	422	※	5,210	0.80	
		雑草	葉菜	4月10日 14:10	1,180	※	11,300	0.77	
		雑草	葉菜	4月11日 14:40	454	※	4,350	0.87	
		雑草	葉菜	4月12日 14:40	751	※	7,300	0.69	
		雑草	葉菜	4月13日 15:36	1,210	※	7,160	0.65	
		雑草	葉菜	4月14日 14:54	989	※	7,950	0.60	
		雑草	葉菜	4月15日 15:00	454	※	4,350	0.72	
		雑草	葉菜	4月16日 14:00	1,270	※	25,200	0.77	
		雑草	葉菜	4月17日 14:00	1,290	※	19,400	0.90	
		雑草	葉菜	4月18日 14:30	790	※	14,800	0.60	
		雑草	葉菜	4月19日 14:30	378	※	4,180	0.69	
		雑草	葉菜	4月20日 14:05	489	※	12,200	0.82	
		雑草	葉菜	4月21日 14:58	371	7,050	7,020	0.53	
		雑草	葉菜	4月22日 15:10	920	13,800	14,400	0.55	
		雑草	葉菜	4月23日 15:00	1,480	34,300	36,000	0.62	

上記測定結果は政府現地対策本部が、福島県に依頼し、その結果を入手したもの。
試料は原則洗浄せずに測定。
＊1：同一試料を対象に洗浄しない場合と洗浄した場合で測定した値。
4月5日以降の空間線量率は、福島県の緊急時環境放射線モニタリングの値。
※：確認中のデータ。

環境試料の測定結果（陸水）

□：枠内は新規追加データです。

採取地点		試料名	種類又は部位	採取日時	放射能濃度（Bq/kg）			備考
					^{131}I	^{134}Cs	^{137}Cs	
【2-1】（約40km北西）	相馬郡飯舘村八木沢	陸水	池水	3月18日 12:20	2,090	※	511	
		陸水	池水	3月19日 11:36	2,450	※	940	
		陸水	池水	3月20日 12:40	2,010	※	437	
		陸水	池水	3月21日 12:35	1,720	※	246	
		陸水	池水	3月22日 12:00	1,330	※	172	
		陸水	池水	3月23日 12:25	1,260	※	145	
		陸水	池水	3月24日 13:05	1,330	※	268	
		陸水	池水	3月25日 12:20	1,280	※	507	
		陸水	池水	3月26日 12:00	835	※	162	
		陸水	池水	3月27日 11:40	828	※	145	
		陸水	池水	3月28日 11:50	884	※	183	
		陸水	池水	3月29日 11:50	701	※	158	
		陸水	池水	3月30日 12:25	629	※	113	
		陸水	池水	3月31日 11:30	610	※	192	
		陸水	池水	4月1日 11:30	612	※	192	
		陸水	池水	4月2日 11:23	465	※	139	
		陸水	池水	4月3日 10:55	393	※	106	
		陸水	池水	4月4日 10:50	439	※	75	
		陸水	池水	4月5日 11:31	357	※	86	
		陸水	池水	4月6日 11:23	306	※	91	
		陸水	池水	4月7日 11:07	303	※	268	
		陸水	池水	4月8日 11:30	290	※	123	
		陸水	池水	4月9日 11:15	334	※	118	
		陸水	池水	4月10日 11:20	242	※	94.7	
		陸水	池水	4月11日 12:05	202	※	71.9	
		陸水	池水	4月12日 11:42	218	※	95.2	
		陸水	池水	4月13日 11:04	189	※	84.5	
		陸水	池水	4月14日 11:15	179	※	114	
		陸水	池水	4月15日 11:30	151	※	65	
		陸水	池水	4月16日 10:55	122	※	38	
		陸水	池水	4月17日 11:20	109	※	52	
		陸水	池水	4月18日 11:05	112	※	53	
		陸水	池水	4月19日 11:23	117	※	88.7	
		陸水	池水	4月20日 10:52	109	※	43.8	
		陸水	池水	4月21日 11:05	85	39.8	29.0	
		陸水	池水	4月22日 10:51	68.6	41.1	39.9	
		陸水	池水	4月23日 11:15	65.8	42.1	56.5	
【2-5】（約40km南西）	田村郡小野町小野新町	陸水	雨水	3月22日 12:40	7,440	※	107	
		陸水	雨水	3月25日 11:38	3,000	※	800	

上記測定結果は政府現地対策本部が、福島県に依頼し、その結果を入手したもの。
※：確認中のデータ。

環境試料の測定結果(陸土)

□ :枠内は新規追加データです。

採取地点		試料名	種類又は部位	採取日時	放射能濃度(Bq/kg)			備考
					^{131}I	^{134}Cs	^{137}Cs	
【2-1】(約40km北西)	相馬郡飯舘村八木沢	陸土	土壌	3月19日 11:40	300,000	※	28,100	
		陸土	土壌	3月20日 12:40	1,170,000	※	163,000	
		陸土	土壌	3月21日 12:32	207,000	※	39,900	
		陸土	土壌	3月22日 12:00	256,000	※	57,400	
		陸土	土壌	3月23日 12:25	135,000	※	32,200	
		陸土	土壌	3月24日 13:05	45,500	※	1,870	
		陸土	土壌	3月25日 12:20	265,000	※	27,900	
		陸土	土壌	3月26日 12:00	564,000	※	227,000	
		陸土	土壌	3月26日 15:20	82,000	※	28,000	
		陸土	土壌	3月27日 11:40	169,000	※	29,100	
		陸土	土壌	3月27日 12:00	69,800	※	20,800	
		陸土	土壌	3月28日 11:50	14,000	※	2,040	
		陸土	土壌	3月28日 12:10	23,100	※	860	
		陸土	土壌	3月29日 11:50	53,700	※	5,650	
		陸土	土壌	3月29日 12:10	58,400	※	25,100	
		陸土	土壌	3月30日 12:25	89,000	※	32,300	
		陸土	土壌	3月30日 12:45	11,900	※	408	
		陸土	土壌	3月31日 11:30	149,000	※	27,600	
		陸土	土壌	3月31日 11:45	60,800	※	26,500	
		陸土	土壌	4月1日 11:30	146,000	※	43,700	
		陸土	土壌	4月1日 12:05	21,400	※	1,410	
		陸土	土壌	4月2日 11:24	55,500	※	8,140	
		陸土	土壌	4月2日 11:48	61,900	※	30,800	
		陸土	土壌	4月3日 10:55	103,000	※	27,600	
		陸土	土壌	4月3日 11:15	9,670	※	885	
		陸土	土壌	4月4日 10:50	70,000	※	21,200	
		陸土	土壌	4月4日 11:10	40,400	※	23,100	
		陸土	土壌	4月5日 11:31	31,600	※	8,280	
		陸土	土壌	4月5日 11:53	59,300	※	24,500	
		陸土	土壌	4月6日 11:23	5,970	※	2,930	
		陸土	土壌	4月6日 11:47	31,100	※	12,100	
		陸土	土壌	4月7日 11:07	52,800	※	31,400	
		陸土	土壌	4月7日 11:30	57,300	※	3,500	
		陸土	土壌	4月8日 11:30	29,000	※	19,500	
		陸土	土壌	4月8日 11:45	64,600	※	34,200	
		陸土	土壌	4月10日 11:45	28,700	※	33,800	
		陸土	土壌	4月11日 12:05	62,600	※	35,900	
		陸土	土壌	4月11日 12:05	26,800	※	11,100	
		陸土	土壌	4月12日 11:42	61,300	※	36,800	
		陸土	土壌	4月12日 12:04	27,800	※	23,400	
		陸土	土壌	4月13日 11:04	20,200	※	11,900	
		陸土	土壌	4月13日 11:20	23,500	※	28,100	
		陸土	土壌	4月14日 11:15	48,900	※	18,600	
		陸土	土壌	4月14日 11:37	9,280	※	2,820	
		陸土	土壌	4月15日 11:30	66,200	※	29,600	
		陸土	土壌	4月15日 11:55	5,740	※	3,040	
		陸土	土壌	4月16日 13:55	14,400	※	2,000	
		陸土	土壌	4月16日 11:18	5,960	※	1,720	
		陸土	土壌	4月17日 11:20	18,200	※	38,800	
		陸土	土壌	4月17日 11:47	12,200	※	22,300	
		陸土	土壌	4月18日 11:05	7,450	※	8,850	
		陸土	土壌	4月18日 11:25	7,400	※	9,770	
		陸土	土壌	4月19日 11:23	5,340	※	6,460	
		陸土	土壌	4月19日 11:43	8,740	※	6,220	
		陸土	土壌	4月20日 10:52	2,120	※	8,210	
		陸土	土壌	4月20日 11:10	9,350	※	17,500	
		陸土	土壌	4月21日 11:05	17,200	26,300	30,200	
		陸土	土壌	4月21日 11:26	9,100	22,800	25,600	
		陸土	土壌	4月22日 10:51	13,300	18,600	21,000	
		陸土	土壌	4月22日 11:15	4,940	11,700	13,400	
		陸土	土壌	4月23日 11:15	6,260	1,910	2,110	
		陸土	土壌	4月23日 11:40	4,960	9,540	10,800	

採取地点		試料名	種類又は部位	採取日時	放射能濃度(Bq/kg)			備考
					^{131}I	^{134}Cs	^{137}Cs	
【2-2】(約45km北西)	伊達郡川俣町	陸土	土壌	3月18日 11:45	84,300	※	14,200	
		陸土	土壌	3月19日 11:00	85,400	※	8,690	
		陸土	土壌	3月20日 12:04	151,000	※	15,100	
		陸土	土壌	3月21日 12:10	157,000	※	16,500	
		陸土	土壌	3月22日 11:00	38,900	※	4,720	
		陸土	土壌	3月23日 11:30	44,600	※	6,010	
		陸土	土壌	3月24日 11:20	21,500	※	1,160	
		陸土	土壌	3月26日 11:20	29,300	※	3,760	
		陸土	土壌	3月27日 10:45	44,900	※	7,580	
		陸土	土壌	3月28日 11:05	31,100	※	2,470	
		陸土	土壌	3月29日 11:00	34,400	※	5,900	
		陸土	土壌	3月30日 11:35	23,800	※	5,280	
		陸土	土壌	3月31日 10:35	32,300	※	6,810	
		陸土	土壌	4月1日 10:35	19,500	※	5,130	
		陸土	土壌	4月2日 10:39	22,000	※	5,740	
		陸土	土壌	4月3日 10:10	18,800	※	8,140	
		陸土	土壌	4月4日 10:05	18,800	※	8,020	
		陸土	土壌	4月5日 10:39	28,300	※	6,700	
		陸土	土壌	4月6日 10:38	16,400	※	5,320	
		陸土	土壌	4月7日 11:27	17,100	※	5,320	
		陸土	土壌	4月8日 10:50	12,000	※	4,710	
		陸土	土壌	4月10日 10:40	10,500	※	6,680	
		陸土	土壌	4月11日 11:10	8,580	※	5,130	
		陸土	土壌	4月12日 10:40	8,040	※	6,530	
		陸土	土壌	4月13日 10:25	8,360	※	6,650	
		陸土	土壌	4月14日 10:31	5,680	※	4,430	
		陸土	土壌	4月15日 10:50	3,760	※	3,110	
		陸土	土壌	4月16日 10:10	2,970	※	2,150	
		陸土	土壌	4月17日 10:40	3,390	※	2,930	
		陸土	土壌	4月18日 10:15	3,060	※	1,700	
		陸土	土壌	4月19日 10:34	3,990	※	3,720	
		陸土	土壌	4月20日 10:07	1,570	※	503	
		陸土	土壌	4月21日 10:15	4,180	5,210	5,790	
		陸土	土壌	4月22日 10:08	3,260	5,530	6,080	
		陸土	土壌	4月23日 10:29	722	245	268	
【2-3】(約40km西)	田村市船引町船引	陸土	土壌	3月18日 11:50	19,300	※	3,510	
		陸土	土壌	3月19日 11:35	6,970	※	1,260	
		陸土	土壌	3月20日 12:40	5,390	※	1,250	
		陸土	土壌	3月21日 12:30	3,000	※	390	
		陸土	土壌	3月22日 11:30	7,290	※	1,290	
		陸土	土壌	3月24日 11:35	6,600	※	1,310	
		陸土	土壌	3月25日 13:35	5,480	※	533	
		陸土	土壌	3月26日 11:51	5,250	※	1,010	
		陸土	土壌	3月27日 11:45	3,700	※	796	
		陸土	土壌	3月28日 11:37	4,360	※	1,110	
		陸土	土壌	3月29日 13:35	5,080	※	1,610	
		陸土	土壌	3月30日 12:30	5,040	※	834	
		陸土	土壌	3月31日 12:10	3,530	※	1,180	
		陸土	土壌	4月1日 12:19	3,160	※	934	
		陸土	土壌	4月2日 11:27	2,200	※	803	
		陸土	土壌	4月3日 11:25	3,130	※	1,530	
		陸土	土壌	4月4日 11:23	3,070	※	1,570	
		陸土	土壌	4月5日 11:42	2,860	※	1,410	
		陸土	土壌	4月6日 11:28	772	※	127	
		陸土	土壌	4月7日 11:24	1,230	※	464	
		陸土	土壌	4月8日 11:31	334	※	145	
		陸土	土壌	4月10日 11:06	903	※	393	
		陸土	土壌	4月11日 11:00	593	※	323	
		陸土	土壌	4月12日 11:17	960	※	386	
		陸土	土壌	4月13日 11:13	588	※	296	
		陸土	土壌	4月14日 11:27	782	※	642	
		陸土	土壌	4月15日 11:30	691	※	702	
		陸土	土壌	4月16日 11:15	639	※	618	
		陸土	土壌	4月17日 11:10	859	※	1,180	
		陸土	土壌	4月18日 11:04	289	※	153	
		陸土	土壌	4月19日 13:13	457	※	384	
		陸土	土壌	4月20日 11:15	618	※	1,680	
		陸土	土壌	4月21日 11:40	543	576	588	
		陸土	土壌	4月22日 11:23	337	389	414	
		陸土	土壌	4月23日 11:23	63	149	143	

採取地点		試料名	種類又は部位	採取日時	放射能濃度(Bq/kg)			備考
					^{131}I	^{134}Cs	^{137}Cs	
【2-4】(約25km北)	南相馬市原町区高見町	陸土	土壌	3月18日 13:30	22,600	※	3,280	
		陸土	土壌	3月19日 13:00	35,800	※	4,040	
		陸土	土壌	3月20日 14:30	35,800	※	4,950	
		陸土	土壌	3月21日 14:07	83,200	※	8,660	
		陸土	土壌	3月23日 14:10	16,600	※	1,720	
		陸土	土壌	3月24日 14:40	14,900	※	1,990	
		陸土	土壌	3月25日 14:20	2,480	※	189	
		陸土	土壌	3月26日 13:50	15,100	※	2,490	
		陸土	土壌	3月27日 13:25	10,100	※	1,520	
		陸土	土壌	3月28日 13:27	7,730	※	1,330	
		陸土	土壌	3月29日 13:30	9,010	※	2,200	
		陸土	土壌	3月30日 14:45	14,900	※	3,300	
		陸土	土壌	3月31日 13:15	7,980	※	2,850	
		陸土	土壌	4月1日 13:40	10,200	※	2,900	
		陸土	土壌	4月2日 13:17	8,210	※	2,410	
		陸土	土壌	4月3日 12:35	4,730	※	1,810	
		陸土	土壌	4月4日 12:20	14,800	※	4,770	
		陸土	土壌	4月5日 13:05	2,770	※	621	
		陸土	土壌	4月6日 13:03	1,860	※	425	
		陸土	土壌	4月7日 12:48	1,430	※	450	
		陸土	土壌	4月8日 13:00	1,510	※	1,630	
		陸土	土壌	4月10日 13:00	4,610	※	2,640	
		陸土	土壌	4月11日 14:00	1,280	※	346	
		陸土	土壌	4月12日 13:36	4,130	※	2,500	
		陸土	土壌	4月13日 12:44	1,900	※	1,160	
		陸土	土壌	4月14日 13:00	658	※	567	
		陸土	土壌	4月15日 13:07	1,720	※	1,730	
		陸土	土壌	4月16日 13:35	568	※	371	
		陸土	土壌	4月17日 13:05	649	※	274	
		陸土	土壌	4月18日 12:40	3,540	※	3,690	
		陸土	土壌	4月19日 12:55	510	※	319	
		陸土	土壌	4月20日 12:24	347	※	170	
		陸土	土壌	4月21日 12:33	1,020	800	923	
		陸土	土壌	4月22日 12:20	294	310	336	
		陸土	土壌	4月23日 13:01	845	1,320	1,500	
【2-5】(約40km南西)	田村郡小野町小野新町	陸土	土壌	3月18日 12:30	8,170	※	2,260	
		陸土	土壌	3月19日 12:15	14,100	※	4,630	
		陸土	土壌	3月20日 13:50	10,300	※	3,020	
		陸土	土壌	3月21日 13:40	4,830	※	910	
		陸土	土壌	3月22日 11:40	3,220	※	466	
		陸土	土壌	3月23日 12:50	6,430	※	1,590	
		陸土	土壌	3月24日 13:18	2,830	※	747	
		陸土	土壌	3月25日 11:39	3,000	※	800	
		陸土	土壌	3月26日 11:50	1,510	※	159	
		陸土	土壌	3月27日 11:10	2,140	※	158	
		陸土	土壌	3月28日 11:25	505	※	59	
		陸土	土壌	3月29日 11:30	2,290	※	161	
		陸土	土壌	3月30日 11:02	2,230	※	947	
		陸土	土壌	3月31日 11:10	1,690	※	342	
		陸土	土壌	4月1日 10:50	1,450	※	281	
		陸土	土壌	4月2日 10:40	1,390	※	600	
		陸土	土壌	4月3日 10:22	1,280	※	671	
		陸土	土壌	4月4日 10:17	791	※	139	
		陸土	土壌	4月5日 10:48	1,410	※	1,040	
		陸土	土壌	4月6日 10:35	650	※	240	
		陸土	土壌	4月7日 10:49	984	※	593	
		陸土	土壌	4月8日 10:40	1,720	※	1,900	
		陸土	土壌	4月10日 10:40	926	※	1,040	
		陸土	土壌	4月11日 10:44	316	※	238	
		陸土	土壌	4月12日 10:51	546	※	396	
		陸土	土壌	4月13日 10:30	416	※	429	
		陸土	土壌	4月14日 10:56	637	※	939	
		陸土	土壌	4月15日 10:57	695	※	1,050	
		陸土	土壌	4月16日 10:30	230	※	268	
		陸土	土壌	4月17日 10:32	225	※	223	
		陸土	土壌	4月18日 10:21	271	※	300	
		陸土	土壌	4月19日 10:54	340	※	516	
		陸土	土壌	4月20日 10:33	143	※	279	
		陸土	土壌	4月21日 10:45	307	614	679	
		陸土	土壌	4月22日 10:26	98.3	67.7	70.2	
		陸土	土壌	4月23日 10:42	289	909	1,020	

採取地点		試料名	種類又は部位	採取日時	放射能濃度(Bq/kg)			備考
					^{131}I	^{134}Cs	^{137}Cs	
【2-6】(約45km南)	いわき市平字梅本	陸土	土壌	3月19日 13:15	12,600	※	288	
		陸土	土壌	3月20日 15:17	14,600	※	460	
		陸土	土壌	3月21日 15:10	30,700	※	1,220	
		陸土	土壌	3月22日 13:50	1,960	※	23	
		陸土	土壌	3月23日 14:20	32,600	※	840	
		陸土	土壌	3月24日 15:00	27,100	※	951	
		陸土	土壌	3月25日 13:45	23,900	※	519	
		陸土	土壌	3月26日 13:50	41,100	※	875	
		陸土	土壌	3月27日 12:30	25,100	※	849	
		陸土	土壌	3月28日 12:50	11,500	※	465	
		陸土	土壌	3月29日 13:05	15,700	※	617	
		陸土	土壌	3月30日 12:30	1,420	※	不検出	
		陸土	土壌	3月31日 12:51	8,370	※	150	
		陸土	土壌	4月1日 12:17	1,540	※	50	
		陸土	土壌	4月2日 12:04	12,600	※	540	
		陸土	土壌	4月3日 11:45	1,400	※	56	
		陸土	土壌	4月4日 11:46	2,070	※	24	
		陸土	土壌	4月5日 12:10	1,280	※	21	
		陸土	土壌	4月6日 12:04	993	※	37	
		陸土	土壌	4月7日 12:11	4,210	※	329	
		陸土	土壌	4月8日 12:03	14,700	※	1,700	
		陸土	土壌	4月10日 12:09	8,240	※	1,230	
		陸土	土壌	4月11日 12:18	1,670	※	174	
		陸土	土壌	4月12日 12:14	5,950	※	945	
		陸土	土壌	4月13日 12:00	5,430	※	699	
		陸土	土壌	4月14日 12:28	6,130	※	684	
		陸土	土壌	4月15日 12:35	614	※	114	
		陸土	土壌	4月16日 11:56	1,530	※	305	
		陸土	土壌	4月17日 12:00	5,110	※	1,810	
		陸土	土壌	4月18日 11:48	7,280	※	1,700	
		陸土	土壌	4月19日 12:20	5,490	※	1,960	
		陸土	土壌	4月20日 12:02	4,660	※	1,570	
		陸土	土壌	4月21日 12:12	2,540	593	621	
		陸土	土壌	4月22日 11:50	2,780	1,330	1,460	
		陸土	土壌	4月23日 12:40	1,510	519	540	
【2-7】(約35km北西)	伊達郡川俣町山木屋	陸土	土壌	3月25日 15:05	112,000	※	21,600	
		陸土	土壌	3月26日 13:59	100,000	※	21,900	
		陸土	土壌	3月27日 13:47	50,800	※	7,350	
		陸土	土壌	3月28日 13:39	39,800	※	4,330	
		陸土	土壌	3月29日 14:50	61,800	※	23,400	
		陸土	土壌	3月30日 14:00	42,600	※	7,750	
		陸土	土壌	3月31日 13:40	14,700	※	949	
		陸土	土壌	4月1日 14:22	26,400	※	3,900	
		陸土	土壌	4月2日 13:28	19,400	※	5,340	
		陸土	土壌	4月3日 13:20	43,000	※	22,000	
		陸土	土壌	4月4日 13:23	65,900	※	38,500	
		陸土	土壌	4月5日 13:40	39,300	※	16,300	
		陸土	土壌	4月6日 12:57	30,600	※	19,800	
		陸土	土壌	4月7日 13:02	38,300	※	22,300	
		陸土	土壌	4月8日 13:08	37,300	※	23,300	
		陸土	土壌	4月10日 12:37	9,550	※	7,200	
		陸土	土壌	4月11日 12:22	11,400	※	3,720	
		陸土	土壌	4月12日 12:28	11,000	※	7,600	
		陸土	土壌	4月13日 12:46	6,990	※	1,510	
		陸土	土壌	4月14日 12:55	14,400	※	22,200	
		陸土	土壌	4月15日 12:42	7,110	※	4,770	
		陸土	土壌	4月16日 12:35	7,320	※	14,500	
		陸土	土壌	4月17日 12:23	18,500	※	30,400	
		陸土	土壌	4月18日 12:16	7,160	※	10,300	
		陸土	土壌	4月19日 14:56	5,120	※	11,800	
		陸土	土壌	4月20日 12:45	7,380	※	10,600	
		陸土	土壌	4月21日 13:15	3,710	17,700	20,200	
		陸土	土壌	4月22日 12:55	8,680	20,100	21,800	
		陸土	土壌	4月23日 12:52	9,260	19,800	22,200	

採取地点		試料名	種類又は部位	採取日時	放射能濃度(Bq/kg) ^{131}I	^{134}Cs	^{137}Cs	備考
【2-8】(約50km北西)	伊達市月舘町	陸土	土壌	3月24日 12:10	41,200	※	6,850	
		陸土	土壌	3月25日 16:15	20,800	※	3,790	
		陸土	土壌	3月26日 15:13	16,000	※	3,740	
		陸土	土壌	3月27日 14:54	16,900	※	3,070	
		陸土	土壌	3月28日 14:34	22,300	※	5,320	
		陸土	土壌	3月29日 15:50	25,700	※	5,800	
		陸土	土壌	3月30日 16:05	20,500	※	3,360	
		陸土	土壌	3月31日 14:25	27,200	※	6,740	
		陸土	土壌	4月1日 15:12	27,000	※	6,030	
		陸土	土壌	4月2日 14:27	21,100	※	6,100	
		陸土	土壌	4月3日 14:11	25,800	※	8,510	
		陸土	土壌	4月4日 14:15	8,270	※	2,640	
		陸土	土壌	4月5日 14:25	18,900	※	7,180	
		陸土	土壌	4月6日 13:40	3,870	※	494	
		陸土	土壌	4月7日 13:46	2,730	※	400	
		陸土	土壌	4月8日 13:56	9,980	※	4,360	
		陸土	土壌	4月10日 13:21	2,510	※	452	
		陸土	土壌	4月11日 13:04	2,290	※	560	
		陸土	土壌	4月12日 13:11	8,940	※	4,840	
		陸土	土壌	4月13日 13:36	8,250	※	7,160	
		陸土	土壌	4月14日 13:35	8,800	※	7,160	
		陸土	土壌	4月15日 13:25	4,110	※	8,900	
		陸土	土壌	4月16日 13:26	8,750	※	1,600	
		陸土	土壌	4月17日 13:08	4,430	※	8,920	
		陸土	土壌	4月18日 12:57	2,170	※	4,020	
		陸土	土壌	4月19日 16:00	3,520	※	2,010	
		陸土	土壌	4月20日 13:30	1,310	※	1,180	
		陸土	土壌	4月21日 14:05	2,430	3,620	4,170	
		陸土	土壌	4月22日 13:38	2,580	4,500	5,080	
		陸土	土壌	4月23日 13:48	2,530	4,510	5,110	
【2-9】(約45km西北西)	二本松市金色	陸土	土壌	3月25日 11:35	32,900	※	9,330	
		陸土	土壌	3月26日 10:14	39,000	※	16,900	
		陸土	土壌	3月27日 10:26	49,300	※	22,700	
		陸土	土壌	3月28日 10:13	34,100	※	15,700	
		陸土	土壌	3月29日 11:45	36,400	※	21,100	
		陸土	土壌	3月30日 10:35	24,000	※	14,800	
		陸土	土壌	3月31日 10:50	24,400	※	14,200	
		陸土	土壌	4月1日 11:05	17,800	※	10,500	
		陸土	土壌	4月2日 10:05	12,700	※	5,010	
		陸土	土壌	4月3日 10:04	21,100	※	15,500	
		陸土	土壌	4月4日 10:02	20,300	※	19,200	
		陸土	土壌	4月5日 10:35	17,800	※	15,800	
		陸土	土壌	4月6日 10:13	12,000	※	8,000	
		陸土	土壌	4月7日 10:10	3,990	※	1,190	
		陸土	土壌	4月8日 10:20	15,900	※	16,300	
		陸土	土壌	4月10日 10:00	13,400	※	16,900	
		陸土	土壌	4月11日 10:05	4,230	※	3,200	
		陸土	土壌	4月12日 10:15	8,530	※	10,500	
		陸土	土壌	4月13日 10:07	6,580	※	8,860	
		陸土	土壌	4月14日 10:08	7,800	※	14,700	
		陸土	土壌	4月15日 10:25	10,100	※	22,700	
		陸土	土壌	4月16日 10:05	5,560	※	7,860	
		陸土	土壌	4月17日 10:05	12,000	※	29,800	
		陸土	土壌	4月18日 9:56	1,790	※	2,020	
		陸土	土壌	4月19日 11:18	3,190	※	6,430	
		陸土	土壌	4月20日 9:52	2,630	※	5,860	
		陸土	土壌	4月21日 10:30	1,860	5,460	6,040	
		陸土	土壌	4月22日 10:10	2,920	8,170	9,050	
		陸土	土壌	4月23日 10:15	2,700	7,500	8,290	
【2-10】(約50km北)	相馬郡新地町	陸土	土壌	3月25日 16:20	2,690	※	213	
【4-1】(約80km南西)	白河市	陸土	土壌	4月7日 15:00	1,850	※	1,660	
		陸土	土壌	4月8日 14:50	1,630	※	1,520	
		陸土	土壌	4月10日 13:40	2,050	※	2,630	
		陸土	土壌	4月11日 14:00	1,220	※	1,320	
		陸土	土壌	4月12日 14:00	1,670	※	2,420	
		陸土	土壌	4月13日 14:46	2,650	※	5,580	
		陸土	土壌	4月14日 14:18	647	※	1,090	
		陸土	土壌	4月15日 14:25	636	※	820	
		陸土	土壌	4月16日 13:25	1,500	※	3,550	
		陸土	土壌	4月17日 13:25	3,010	※	6,630	
		陸土	土壌	4月18日 13:55	1,570	※	3,840	
		陸土	土壌	4月19日 14:00	829	※	2,210	
		陸土	土壌	4月20日 13:35	933	※	3,450	
		陸土	土壌	4月21日 14:32	694	2,400	2,550	
		陸土	土壌	4月22日 14:45	825	2,170	2,320	
		陸土	土壌	4月23日 14:25	699	2,330	2,560	

採取地点		試料名	種類又は部位	採取日時	放射能濃度(Bq/kg)			備考
					^{131}I	^{134}Cs	^{137}Cs	
【4-2】(約60km西)	須賀川市八幡町	陸土	土壌	4月7日 13:10	1,450	※	1,600	
		陸土	土壌	4月8日 11:50	1,090	※	925	
		陸土	土壌	4月10日 11:20	989	※	1,280	
		陸土	土壌	4月11日 11:40	1,280	※	1,820	
		陸土	土壌	4月12日 11:50	1,020	※	1,760	
		陸土	土壌	4月13日 12:12	329	※	321	
		陸土	土壌	4月14日 11:47	1,080	※	1,830	
		陸土	土壌	4月15日 12:00	1,120	※	1,950	
		陸土	土壌	4月16日 11:15	736	※	1,370	
		陸土	土壌	4月17日 11:25	702	※	1,730	
		陸土	土壌	4月18日 11:45	487	※	1,190	
		陸土	土壌	4月19日 11:50	353	※	675	
		陸土	土壌	4月20日 11:30	298	※	736	
		陸土	土壌	4月21日 12:30	314	845	911	
		陸土	土壌	4月22日 12:00	411	1,270	1,410	
		陸土	土壌	4月23日 11:55	312	896	1,050	
【4-3】(約60km西)	安達郡大玉村	陸土	土壌	4月7日 11:10	3,770	※	3,310	
		陸土	土壌	4月8日 10:35	4,460	※	5,070	
		陸土	土壌	4月10日 10:20	5,100	※	6,220	
		陸土	土壌	4月11日 10:20	3,250	※	4,700	
		陸土	土壌	4月12日 10:30	2,220	※	3,430	
		陸土	土壌	4月13日 10:46	2,020	※	3,210	
		陸土	土壌	4月14日 10:22	6,050	※	5,640	
		陸土	土壌	4月15日 10:40	545	※	466	
		陸土	土壌	4月16日 10:00	2,630	※	1,330	
		陸土	土壌	4月17日 10:10	1,160	※	717	
		陸土	土壌	4月18日 10:10	1,800	※	1,960	
		陸土	土壌	4月19日 10:30	309	※	480	
		陸土	土壌	4月20日 10:10	3,140	※	4,740	
		陸土	土壌	4月21日 10:40	3,640	6,210	7,080	
		陸土	土壌	4月22日 10:33	4,970	9,270	9,910	
		陸土	土壌	4月23日 10:40	2,900	5,670	6,210	
【4-4】(約70km南西)	白河郡泉崎村	陸土	土壌	4月7日 14:15	3,670	※	2,990	
		陸土	土壌	4月7日 14:10	1,830	※	1,390	
		陸土	土壌	4月8日 13:40	2,790	※	2,410	
		陸土	土壌	4月10日 13:00	1,280	※	1,890	
		陸土	土壌	4月11日 13:10	1,630	※	1,810	
		陸土	土壌	4月12日 13:20	534	※	702	
		陸土	土壌	4月13日 13:53	2,020	※	2,520	
		陸土	土壌	4月14日 13:36	1,440	※	1,760	
		陸土	土壌	4月15日 13:40	811	※	1,350	
		陸土	土壌	4月16日 12:45	1,560	※	4,140	
		陸土	土壌	4月17日 12:50	591	※	1,490	
		陸土	土壌	4月18日 12:35	1,760	※	5,220	
		陸土	土壌	4月19日 13:15	585	※	1,430	
		陸土	土壌	4月20日 12:30	256	※	583	
		陸土	土壌	4月21日 13:59	547	1,640	1,690	
		陸土	土壌	4月23日 12:50	500	1,260	1,390	
【4-5】(約80km南西)	西白河郡西郷村	陸土	土壌	4月8日 15:30	1,330	※	923	
		陸土	土壌	4月10日 14:10	1,480	※	1,460	
		陸土	土壌	4月11日 14:40	4,580	※	6,740	
		陸土	土壌	4月12日 14:40	3,860	※	5,250	
		陸土	土壌	4月13日 15:36	2,710	※	4,760	
		陸土	土壌	4月14日 14:54	2,900	※	4,550	
		陸土	土壌	4月15日 15:00	1,940	※	3,390	
		陸土	土壌	4月16日 14:00	1,220	※	1,680	
		陸土	土壌	4月17日 14:00	1,860	※	3,730	
		陸土	土壌	4月18日 14:30	438	※	3,070	
		陸土	土壌	4月19日 14:30	1,350	※	3,180	
		陸土	土壌	4月20日 14:05	784	※	2,010	
		陸土	土壌	4月21日 14:58	904	2,580	2,800	
		陸土	土壌	4月22日 15:10	1,210	3,120	3,580	
		陸土	土壌	4月23日 15:00	278	1,760	2,010	
(参考)	(参考)							
【2-11】(約5km南西)	双葉郡大熊町	陸土	土壌	3月31日 13:00	423,000	※	98,100	

上記測定結果は政府現地対策本部が、福島県に依頼し、その結果を入手したもの。
※:確認中のデータ。

福島第一原子力発電所周辺のモニタリング結果

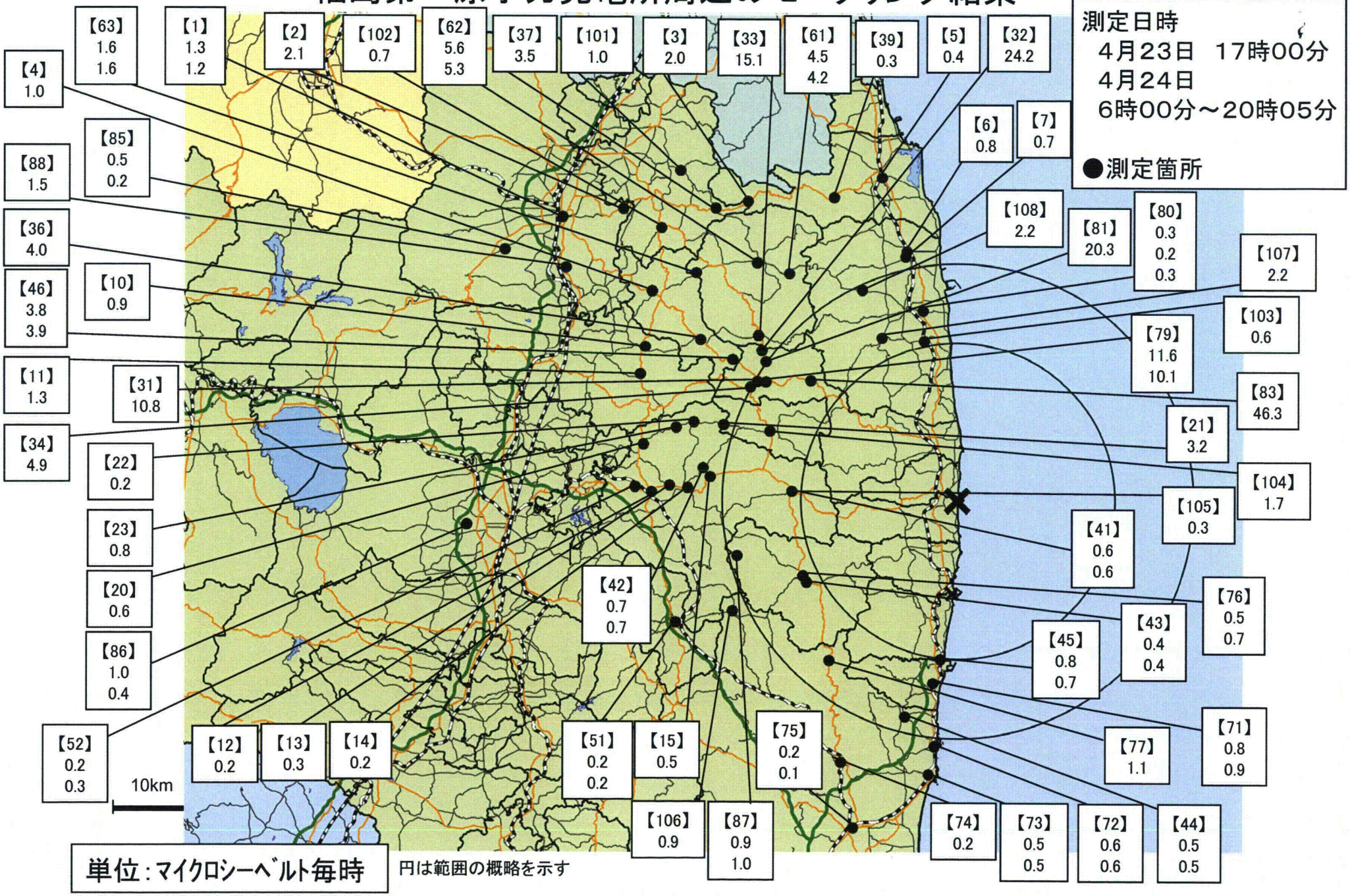

福島第一原子力発電所の20km以遠のモニタリング結果について

平成23年4月25日　10時00分現在
文　部　科　学　省

○文部科学省が集計した結果　　注）太字下線データが今回追加分

＊1　GM（ガイガーミューラー計数管）における値
＊2　電離箱における値
＊3　NaI（ヨウ化ナトリウム）シンチレータにおける値
＊4　測定時間内における測定値の変動範囲

測定場所（福島第一発電所からの距離）		測定日時	数値（マイクロシーベルト／時）（記載のない限り屋外）	測定位置	測定位置の備考	天候	実施者
測定エリア【1】	福島市杉妻町（約60km北西）	4月24日15時07分	1.3 *2	N: 37° ou' 12.6″ E: 140° 28' 02.9″	20110330確認	降雨なし	日本原子力研究開発機構
測定エリア【1】	福島市杉妻町（約60km北西）	4月24日8時34分	1.2 *2	N: 37° ou' 12.6″ E: 140° 28' 02.9″	20110330確認	降雨なし	日本原子力研究開発機構
測定エリア【2】	福島市大波滝ノ入（約55km北西）	4月24日9時32分	2.1 *2	N: 37° 41' 12.7″ E: 140° 33' 29.3″	20110330確認	降雨なし	文部科学省
測定エリア【3】	伊達市霊山町石田彦平（約45km北西）	4月24日10時32分	2.0 *2	N: 37° 41' 12.7″ E: 140° 33' 29.3″	20110330確認	降雨なし	文部科学省
測定エリア【4】	伊達郡川俣町大字鶴沢字川端（約50km北西）	4月24日14時30分	1.0 *2	N: 37° 39' 30.0″ E: 140° 35' 54.0″	20110330確認	降雨なし	日本原子力研究開発機構
測定エリア【5】	相馬市中野寺前（約45km北）	4月24日11時32分	0.4 *2	N: 37° 45' 06.7″ E: 140° 41' 29.2″	20110402確認	降雨なし	文部科学省
測定エリア【6】	南相馬市鹿島区西町（約35km北）	4月24日12時19分	0.8 *2	N: 37° 29' 24.2″ E: 140° 34' 54.2″	20110330確認	降雨なし	文部科学省
測定エリア【7】	南相馬市鹿島区寺内本屋敷（約35km北）	4月24日12時46分	0.7 *2	N: 37° 29' 24.2″ E: 140° 34' 54.2″	20110330確認	降雨なし	文部科学省
測定エリア【10】	二本松市針道中島（約40km北西）	4月24日13時33分	0.9 *2	N: 37° 33' 03.2″ E: 140° 44' 25.0″	20110330確認	降雨なし	日本原子力研究開発機構
測定エリア【11】	二本松市太田字下田（約40km北西）	4月24日12時36分	1.3 *2	N: 37° 33' 03.2″ E: 140° 44' 25.0″	20110330確認	降雨なし	日本原子力研究開発機構
測定エリア【12】	田村市船引町船引字小沢川代（約40km西）	4月24日12時04分	0.2 *2	N: 37° 33' 03.2″ E: 140° 44' 25.0″	20110330確認	降雨なし	日本原子力研究開発機構
測定エリア【13】	田村市常葉町西向屋形（約40km西）	4月24日11時53分	0.3 *2	N: 37° 33' 03.2″ E: 140° 44' 25.0″	20110330確認	降雨なし	日本原子力研究開発機構
測定エリア【14】	田村市常葉町常葉内町（約35km西）	4月24日11時35分	0.2 *2	N: 37° 33' 03.2″ E: 140° 44' 25.0″	20110330確認	降雨なし	日本原子力研究開発機構
測定エリア【15】	田村市常葉町山根鹿島（約35km西）	4月24日11時14分	0.5 *2	N: 37° 33' 03.2″ E: 140° 44' 25.0″	20110330確認	降雨なし	日本原子力研究開発機構
測定エリア【20】	田村市船引町新舘下（約45km北西）	4月24日13時54分	0.6 *2	N: 37° 29' 24.2″ E: 140° 34' 54.2″	20110330確認	降雨なし	日本原子力研究開発機構
測定エリア【21】	双葉郡葛尾村上野川（約30km西北西）	4月24日13時25分	3.2 *2	N: 37° 45' 06.7″ E: 140° 41' 29.2″	20110402確認	降雨なし	日本原子力研究開発機構
測定エリア【22】	田村市船引町上移字後田（約35km西北西）	4月24日13時38分	0.2 *2	N: 37° 45' 06.7″ E: 140° 41' 29.2″	20110402確認	降雨なし	日本原子力研究開発機構
測定エリア【23】	田村市船引町南移水中内（約35km西北西）	4月24日13時46分	0.8 *2	N: 37° 45' 06.7″ E: 140° 41' 29.2″	20110402確認	降雨なし	日本原子力研究開発機構
測定エリア【31】	双葉郡浪江町津島仲沖（約30km西北西）	4月24日10時04分	10.8 *2	N: 37° 41' 12.7″ E: 140° 33' 29.3″	20110330確認	降雨なし	日本原子力研究開発機構
測定エリア【32】	双葉郡浪江町赤宇木手七郎（約30km北西）	4月24日10時28分	24.2 *2	N: 37° 35' 42.0″ E: 140° ' 14.5″	20110330確認	降雨なし	日本原子力研究開発機構
測定エリア【33】	相馬郡飯舘村長泥（約30km北西）	4月24日10時44分	15.1 *2	N: 37° 36' 34.6″ E: 140° 45' 09.1″	20110330確認	降雨なし	日本原子力研究開発機構
測定エリア【34】	双葉郡浪江町津島大高木（約30km北西）	4月24日12時03分	4.9 *2	N: 37° 45' 06.7″ E: 140° ' 29.2″	20110402確認	降雨なし	日本原子力研究開発機構
測定エリア【36】	伊達郡川俣町山木屋大洪（約40km北西）	4月24日9時39分	4.0 *2	N: 37° 41' 12.7″ E: 140° 33' 29.3″	20110330確認	降雨なし	日本原子力研究開発機構
測定エリア【37】	伊達市霊山町石田宝司沢（約50km北西　）	4月24日10時18分	3.5 *2	N: 37° 41' 12.7″ E: 140° 33' 29.3″	20110330確認	降雨なし	文部科学省
測定エリア【39】	相馬市山上上並木（約45km北）	4月24日11時05分	0.3 *2	N: 37° 41' 12.7″ E: 140° 33' 29.3″	20110330確認	降雨なし	文部科学省
測定エリア【41】	田村市都路町古道（約20km西）	4月24日12時45分	0.6 *2			降雨なし	電力会社
測定エリア【41】	田村市都路町古道（約20km西）	4月24日9時30分	0.6 *2			降雨なし	電力会社
測定エリア【42】	田村市常葉町山根富岡（約30km西）	4月24日13時00分	0.7 *2			降雨なし	電力会社
測定エリア【42】	田村市常葉町山根富岡（約30km西）	4月24日9時50分	0.7 *2			降雨なし	電力会社
測定エリア【43】	双葉郡川内村下川内宮渡（約20km南西）	4月24日15時00分	0.4 *2			降雨なし	電力会社
測定エリア【43】	双葉郡川内村下川内宮渡（約20km南西）	4月24日11時00分	0.4 *2			降雨なし	電力会社
測定エリア【44】	いわき市大久町大久矢ノ目沢（約30km南）	4月24日13時00分	0.5 *2			降雨なし	電力会社
測定エリア【44】	いわき市大久町大久矢ノ目沢（約30km南）	4月24日10時00分	0.5 *2			降雨なし	電力会社
測定エリア【45】	双葉郡楢葉町山田岡美し森（約20km南）	4月24日13時01分	0.8 *2			降雨なし	電力会社
測定エリア【45】	双葉郡楢葉町山田岡美し森（約20km南）	4月24日9時34分	0.7 *2			降雨なし	電力会社
測定エリア【46】	伊達郡川俣町山木屋向出山（約30km北西）	4月24日13時10分	3.8 *2			降雨なし	電力会社
測定エリア【46】	伊達郡川俣町山木屋向出山（約30km北西）	4月24日10時10分	3.9 *2			降雨なし	電力会社
測定エリア【51】	田村郡小野町小野新町舘廻（約40km南西）	4月24日13時11分	0.2 *3			降雨なし	福島県
測定エリア【51】	田村郡小野町小野新町舘廻（約40km南西）	4月24日10時07分	0.2 *3			降雨なし	福島県
測定エリア【50】	田村市船引町船引馬場川原	4月24日12時46分	0.2 *3			降雨なし	福島県

＊1 GM(ガイガーミューラー計数管)における値
＊2 電離箱における値
＊3 NaI(ヨウ化ナトリウム)シンチレータにおける値
＊4 測定時間内における測定値の変動範囲

測定場所 (福島第一発電所からの距離)		測定日時	数値 (マイクロシーベルト／時) (記載のない限り屋外)	測定位置		測定位置の備考	天候	実施者
測定エリア【52】	田村市船引町船引馬場川原 (約40km西)	4月24日10時59分	0.3 *3				降雨なし	福島県
測定エリア【61】	相馬郡飯舘村八木沢 (約40km北西)	4月24日13時47分	4.5 *3				降雨なし	福島県
測定エリア【61】	相馬郡飯舘村八木沢 (約40km北西)	4月24日11時59分	4.2 *3				降雨なし	福島県
測定エリア【62】	相馬郡飯舘村草野大師堂 (約40km北西)	4月24日13時59分	5.6 *3				降雨なし	福島県
測定エリア【62】	相馬郡飯舘村草野大師堂 (約40km北西)	4月24日11時50分	5.3 *3				降雨なし	福島県
測定エリア【63】	相馬郡飯舘村二枚橋 (約45km北西)	4月24日14時20分	1.6 *3				降雨なし	福島県
測定エリア【63】	相馬郡飯舘村二枚橋 (約45km北西)	4月24日10時41分	1.6 *3				降雨なし	福島県
測定エリア【71】	双葉郡広野町下北迫苗代替 (約25km南)	4月24日15時12分	0.8 *2	N: 37° 12' 32.4" E: 140° 57' 08.2"		20110323確認	降雨あり	警察(NBC対策部隊)
測定エリア【71】	双葉郡広野町下北迫苗代替 (約25km南)	4月24日9時40分	0.9 *2	N: 37° 33' 03.2" E: 140° 44' 25.0"		20110330確認	降雨なし	警察(NBC対策部隊)
測定エリア【72】	いわき市久之浜町久之浜字北荒蒔 (約30km南)	4月24日15時45分	0.6 *2	N: 37° 33' 03.2" E: 140° 44' 25.0"		20110330確認	降雨あり	警察(NBC対策部隊)
測定エリア【72】	いわき市久之浜町久之浜字北荒蒔 (約30km南)	4月24日10時30分	0.6 *2	N: 37° 33' 03.2" E: 140° 44' 25.0"		20110330確認	降雨なし	警察(NBC対策部隊)
測定エリア【73】	いわき市四倉町 (約35km南)	4月24日16時08分	0.5 *2	N: 37° 33' 03.2" E: 140° 44' 25.0"		20110330確認	降雨あり	警察(NBC対策部隊)
測定エリア【73】	いわき市四倉町 (約35km南)	4月24日11時00分	0.5 *2				降雨なし	警察(NBC対策部隊)
測定エリア【74】	いわき市小川町高萩 (約35km南)	4月24日11時23分	0.2 *2				降雨なし	警察(NBC対策部隊)
測定エリア【75】	いわき市内郷御厩町 (約45km南)	4月24日17時30分	0.2 *2				降雨あり	警察(NBC対策部隊)
測定エリア【75】	いわき市内郷御厩町 (約45km南)	4月24日7時50分	0.1 *2	N: 37° 33' 03.2" E: 140° 44' 25.0"		20110330確認	降雨なし	警察(NBC対策部隊)
測定エリア【76】	双葉郡川内村上川内早渡 (注) (約20km南西)	4月24日12時55分	0.5 *2	N: 37° 33' 03.2" E: 140° 44' 25.0"		20110330確認	降雨なし	警察(NBC対策部隊)
測定エリア【76】	双葉郡川内村上川内早渡 (注) (約20km南西)	4月24日10時23分	0.7 *2	N: 37° ' 25.3" E: 140° 48' 25.7"		20110402確認	降雨なし	日本原子力研究開発機構
測定エリア【77】	いわき市小川町上小川 (約25km南西)	4月24日12時40分	1.1 *2	N: 37° 33' 03.2" E: 140° 44' 25.0"		20110330確認	降雨なし	警察(NBC対策部隊)
測定エリア【79】	双葉郡浪江町下津島萱深 (約30km北西)	4月24日18時45分	11.6 *2	N: 37° 33' 03.2" E: 140° 44' 25.0"		20110330確認	降雨あり	警察(NBC対策部隊)
測定エリア【79】	双葉郡浪江町下津島萱深 (約30km北西)	4月24日11時16分	10.1 *2	N: 37° 33' 03.2" E: 140° 44' 25.0"		20110330確認	降雨なし	日本原子力研究開発機構
測定エリア【80】	南相馬市原町区高見町 (約25km北)	4月24日20時05分	0.3 *2	N: 37° 33' 03.2" E: 140° 44' 25.0"		20110330確認	降雨あり	警察(NBC対策部隊)
測定エリア【80】	南相馬市原町区高見町 (約25km北)	4月24日13時58分	0.2 *2				降雨なし	文部科学省
測定エリア【80】	南相馬市原町区高見町 (約25km北)	4月24日8時59分	0.3 *2	N: 37° 33' 03.2" E: 140° 44' 25.0"		20110330確認	降雨なし	警察(NBC対策部隊)
測定エリア【81】	双葉郡浪江町赤宇木石小屋 (約30km北西)	4月24日18時54分	20.3 *2				降雨あり	警察(NBC対策部隊)
測定エリア【83】	双葉郡浪江町赤宇木椚平 (約20km北西)	4月24日11時40分	46.3 *2	N: 37° 33' 03.2" E: 140° 44' 25.0"		20110330確認	降雨なし	日本原子力研究開発機構
測定エリア【85】	福島市荒井原宿 (約60km北西)	4月24日14時00分	0.5 *2	N: 37° 42' 45.0" E: 140° 22' 59.0"		20110330確認	降雨なし	防衛省
測定エリア【85】	福島市荒井原宿 (約60km北西)	4月24日6時00分	0.2 *2	N: 37° 33' 03.2" E: 140° 44' 25.0"		20110330確認	降雨なし	防衛省
測定エリア【86】	郡山市大槻町長右エ門林 (約55km西)	4月24日14時00分	1.0 *2	N: 37° 23' 57.0" E: 140° 19' 35.0"		20110330確認	降雨なし	防衛省
測定エリア【86】	郡山市大槻町長右エ門林 (約55km西)	4月24日6時00分	0.4 *2	N: 37° 23' 57.0" E: 140° 19' 35.0"		20110330確認	降雨なし	防衛省
測定エリア【87】	双葉郡川内村上川内花ノ内 (約30km西南西)	4月24日14時00分	0.9 *2	N: 37° 23' 57.0" E: 140° 19' 35.0"		20110330確認	降雨なし	防衛省
測定エリア【87】	双葉郡川内村上川内花ノ内 (約30km西南西)	4月24日6時00分	1.0 *2	N: 37° 23' 57.0" E: 140° 19' 35.0"		20110330確認	降雨なし	防衛省
測定エリア【88】	福島市光が丘 (約55km西北西)	4月23日17時00分	1.5 *2	N: 37° 23' 57.0" E: 140° 19' 35.0"		20110330確認	降雨あり	防衛省
測定エリア【101】	伊達市霊山町大石字三ノ輪 (約55km北西)	4月24日9時55分	1.0 *2	N: 37° 41' 12.7" E: 140° 33' 29.3"		20110330確認	降雨なし	文部科学省
測定エリア【102】	伊達市月館町月館字町 (約50km北西)	4月24日15時47分	0.7 *2	N: 37° 33' 03.2" E: 140° 44' 25.0"		20110330確認	降雨なし	文部科学省
測定エリア【103】	南相馬市原町区高字大豆柄内 (約20km北)	4月24日14時17分	0.6 *2	N: 37° 33' 03.2" E: 140° 44' 25.0"		20110330確認	降雨なし	文部科学省
測定エリア【104】	双葉郡葛尾村大字落合字落合 (約25km西北西)	4月24日12時24分	1.7 *2	N: 37° 33' 03.2" E: 140° 44' 25.0"		20110330確認	降雨なし	日本原子力研究開発機構
測定エリア【105】	田村市都路町古道字寺ノ前 (約20km西)	4月24日10時55分	0.3 *2	N: 37° 33' 03.2" E: 140° 44' 25.0"		20110330確認	降雨なし	日本原子力研究開発機構
測定エリア【106】	いわき市川前町小白井字将監小屋 (約30km南西)	4月24日9時58分	0.9 *2	N: 37° 41' 12.7" E: 140° 33' 29.3"		20110330確認	降雨なし	日本原子力研究開発機構
測定エリア【107】	南相馬市原町区馬場字中内 (約25km北北西)	4月24日14時37分	2.2 *2	N: 37° 33' 03.2" E: 140° 44' 25.0"		20110330確認	降雨なし	文部科学省
測定エリア【108】	南相馬市原町区大原台畑 (約30km北北西)	4月24日14時55分	2.2 *2	N: 37° 33' 03.2" E: 140° 44' 25.0"		20110330確認	降雨なし	文部科学省

(注)【76】:同じ地区であるが数百メートル離れた地点である。

Trapp, James

From: JapanEmbassy, TaskForce [JapanEmbassyTaskForce@state.gov]
Sent: Friday, March 25, 2011 8:54 AM
To: (b)(6)

Subject: FW: Radiation data by MEXT
Attachments: 20110325_22.pdf; 20110325_23.pdf; 20110325_24.pdf; 20110325_25.pdf; 20110324_21_Rev.pdf

fyi

This email is UNCLASSIFIED

on behalf of the Japan Emergency Command Center, +81-3-3224- 5533

Lynda Hinds
Staff Assistant to Ambassador John V. Roos U.S. Embassy
1-10-5 Akasaka, Minato-ku
Tokyo 107-8420
Tel. (03) 3224- 5370

Twitter.com/AmbassadorRoos

-----Original Message-----
From: saigai03@mext.go.jp [mailto:saigai03@mext.go.jp]
Sent: Friday, March 25, 2011 9:50 PM
To: Cherry, Ronald C
Cc: (b)(6)
(b)(6)
Subject: Radiation data by MEXT

Dear Sir,

Please see attached the document.

WWW/17

File 20110324_21_Rev is reviced version of last fallout document.

Sincerely yours,
Naoaki AKASAKA

Naoaki AKASAKA
Office of International Relations, Nuclear Safety Division, Ministry of Education, Culture, Sports, Science and Technology - Japan

プレス発表資料

福島第一原子力発電所の20Km以遠のモニタリング結果について

平成23年3月25日19時00分現在
文　部　科　学　省

1. 文部科学省が集計した結果 注)太下線データが今回追加分

＊1　GM(ガイガー=ミューラー計測管)における値
＊2　電離箱における値
＊3 NaI(ヨウ化ナトリウム)シンチレータにおける値

場所(福島第1発電所からの距離)	測定日時	数値(マイクロシーベルト／時)(記載のない限り屋外)	天候	実施者
測定エリア 【2】 (約55Km北西)	3月25日17時33分	6.9 *2	降雨有り	日本原子力研究開発機構
測定エリア 【2】 (約55Km北西)	3月25日10時01分	5.4 *2	降雨無し	日本原子力研究開発機構
測定エリア 【3】 (約45Km北西)	3月25日17時06分	7.5 *2	降雨有り	日本原子力研究開発機構
測定エリア 【3】 (約45Km北西)	3月25日10時38分	7.0 *2	降雨無し	日本原子力研究開発機構
測定エリア 【4】 (約50Km北西)	3月25日9時33分	2.3 *2	降雨無し	文部科学省
測定エリア 【5】 (約45Km北)	3月25日11時18分	2.7 *2	降雨無し	文部科学省
測定エリア 【6】 (約45Km北)	3月25日12時16分	3.7 *2	降雨無し	日本原子力研究開発機構
測定エリア 【7】 (約45Km北)	3月25日12時29分	3.2 *2	降雨無し	日本原子力研究開発機構
測定エリア 【10】 (約40Km北西)	3月25日9時55分	2.0 *2	降雨無し	文部科学省
測定エリア 【11】 (約40Km北西)	3月25日10時06分	2.8 *2	降雨無し	文部科学省
測定エリア 【12】 (約40Km西)	3月25日11時29分	0.5 *2	降雨無し	文部科学省
測定エリア 【13】 (約40Km西)	3月25日11時46分	0.8 *2	降雨無し	文部科学省
測定エリア 【14】 (約35Km西)	3月25日11時56分	0.9 *2	降雨無し	文部科学省

＊1　GM(ガイガー=ミューラー計測管)における値
＊2　電離箱における値
＊3 NaI(ヨウ化ナトリウム)シンチレータにおける値

場所(福島第1発電所からの距離)	測定日時	数値(マイクロシーベルト／時)(記載のない限り屋外)	天候	実施者
測定エリア【41】　(約20Km西)	3月25日10時28分	1.6 *2	降雨なし	関西電力
測定エリア【42】　(約30Km西)	3月25日13時42分	1.9 *2	降雨有り	関西電力
測定エリア【42】　(約30Km西)	3月25日10時01分	1.9 *2	降雨無し	関西電力
測定エリア【43】　(約20Km南西)	3月25日14時50分	0.9 *2	降雨なし	日本原燃
測定エリア【43】　(約20Km南西)	3月25日10時50分	0.9 *2	降雨なし	日本原燃
測定エリア【44】　(約30Km南)	3月25日13時33分	4.0 *2	降雨なし	四国電力
測定エリア【44】　(約30Km南)	3月25日10時24分	4.4 *2	降雨なし	四国電力
測定エリア【45】　(約20Km南)	3月25日13時15分	2.9 *2	降雨無し	九州電力
測定エリア【45】　(約20Km南)	3月25日10時15分	3.5 *2	降雨無し	九州電力
測定エリア【46】　(約20Km北西)	3月25日14時30分	12.0 *2	降雨有り	中部電力
測定エリア【46】　(約20Km北西)	3月25日11時25分	12.0 *2	降雨無し	中部電力
測定エリア【71】　(約25Km南)	3月25日15時00分	4.1 *2	降雨無し	日本原子力研究開発機構
測定エリア【71】　(約25Km南)	3月25日9時03分	5.5 *2	降雨無し	警察(NBC対策部隊)
測定エリア【72】　(約30Km南)	3月25日9時32分	1.3 *2	降雨無し	警察(NBC対策部隊)
測定エリア【73】　(約35Km南)	3月25日9時52分	1.4 *2	降雨無し	警察(NBC対策部隊)
測定エリア【74】　(約35Km南)	3月25日10時31分	1.0 *2	降雨無し	警察(NBC対策部隊)
測定エリア【75】　(約45Km南)	3月25日7時30分	0.9 *2	降雨無し	警察(NBC対策部隊)

福島第一原子力発電所周辺のモニタリング結果

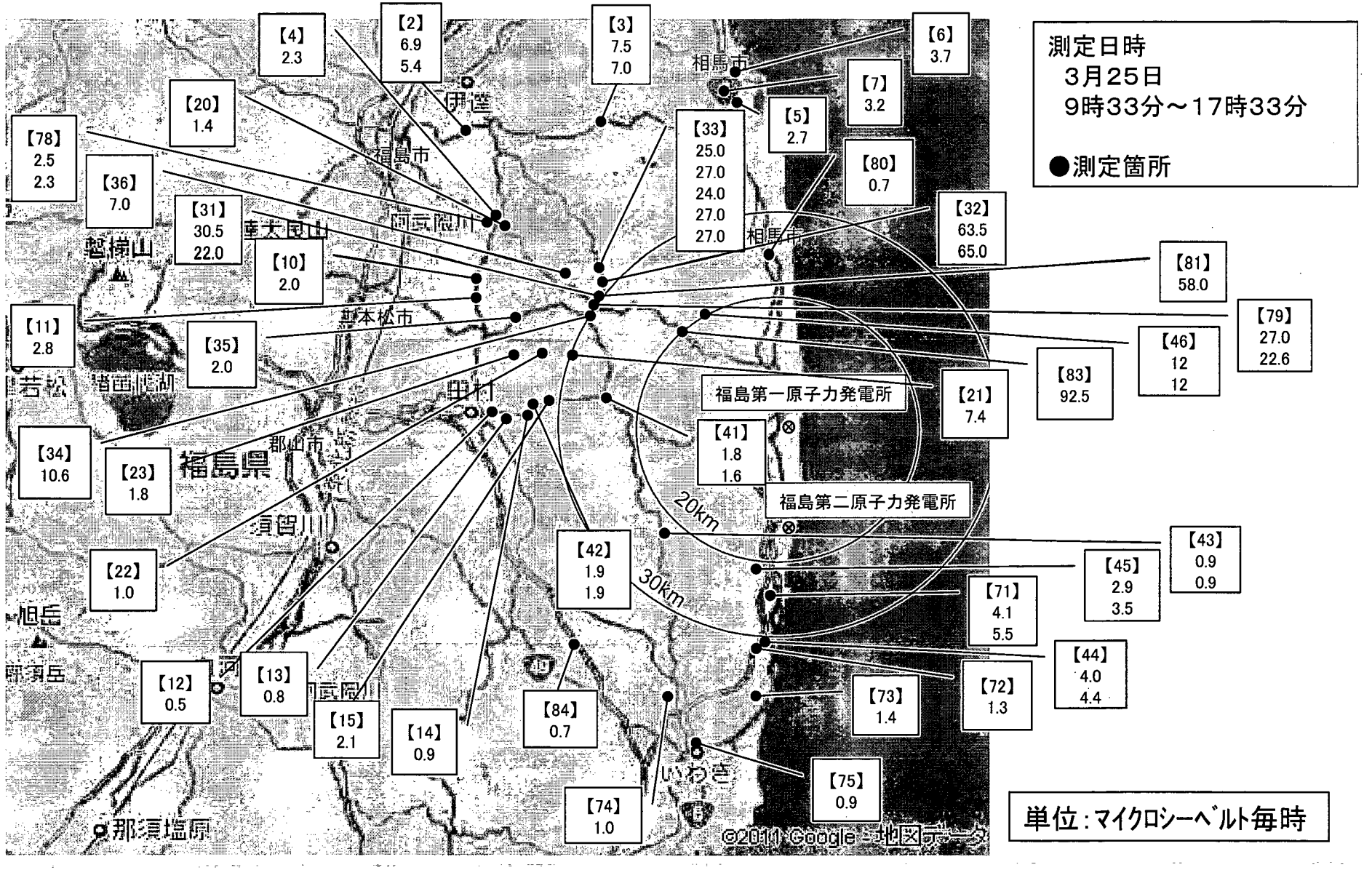

環境放射能水準調査結果

H23.3.25 19:00

（μSv/h（マイクロシーベルト毎時））

	都道府県名	3月24日							3月25日							
		17-18	18-19	19-20	20-21	21-22	22-23	23-24	0-1	1-2	2-3	3-4	4-5	5-6	6-7	過去の平常値の範囲
1	北海道（札幌市）	0.028	0.028	0.028	0.028	0.028	0.028	0.028	0.028	0.029	0.029	0.029	0.029	0.029	0.029	0.02～0.105
2	青森県（青森市）	0.024	0.025	0.023	0.023	0.023	0.023	0.023	0.023	0.023	0.023	0.023	0.024	0.027	0.025	0.017～0.102
3	岩手県（盛岡市）	0.033	0.031	0.031	0.030	0.031	0.031	0.030	0.030	0.030	0.031	0.030	0.031	0.031	0.031	0.014～0.084
4	宮城県（仙台市）															0.0176～0.0513
5	秋田県（秋田市）	0.034	0.034	0.034	0.034	0.034	0.034	0.035	0.035	0.036	0.036	0.036	0.036	0.036	0.036	0.022～0.086
6	山形県（山形市）	0.082	0.081	0.081	0.081	0.082	0.082	0.082	0.082	0.082	0.082	0.082	0.082	0.081	0.081	0.025～0.082
7	福島県（双葉郡）															0.037～0.071
8	茨城県（水戸市）	0.298	0.297	0.296	0.295	0.295	0.294	0.293	0.292	0.292	0.291	0.291	0.289	0.288	0.288	0.036～0.056
9	栃木県（宇都宮市）	0.130	0.130	0.130	0.129	0.129	0.129	0.129	0.128	0.128	0.128	0.128	0.128	0.128	0.127	0.030～0.067
10	群馬県（前橋市）	0.087	0.087	0.087	0.087	0.087	0.086	0.087	0.087	0.087	0.087	0.086	0.087	0.086	0.085	0.017～0.045
11	埼玉県（さいたま市）	0.113	0.114	0.113	0.113	0.113	0.114	0.113	0.114	0.113	0.113	0.113	0.113	0.113	0.113	0.031～0.060
12	千葉県（市原市）	0.096	0.096	0.095	0.094	0.095	0.094	0.095	0.094	0.094	0.094	0.094	0.094	0.093	0.093	0.022～0.044
13	東京都（新宿区）	0.135	0.134	0.134	0.134	0.135	0.135	0.134	0.134	0.134	0.134	0.133	0.132	0.132	0.132	0.028～0.079
14	神奈川県（茅ヶ崎市）	0.091	0.092	0.091	0.092	0.091	0.092	0.091	0.091	0.091	0.091	0.091	0.091	0.091	0.091	0.035～0.069
15	新潟県（新潟市）	0.046	0.047	0.049	0.053	0.061	0.054	0.049	0.054	0.062	0.055	0.051	0.059	0.063	0.051	0.031～0.153
16	富山県（射水市）	0.052	0.050	0.048	0.051	0.050	0.050	0.050	0.050	0.049	0.048	0.048	0.048	0.049	0.049	0.029～0.147
17	石川県（金沢市）	0.052	0.049	0.049	0.052	0.050	0.050	0.051	0.052	0.049	0.048	0.046	0.047	0.047	0.047	0.0291～0.1275
18	福井県（福井市）	0.049	0.052	0.049	0.052	0.051	0.054	0.051	0.047	0.046	0.046	0.046	0.046	0.046	0.046	0.032～0.097
19	山梨県（甲府市）	0.045	0.046	0.046	0.046	0.046	0.046	0.046	0.046	0.046	0.047	0.047	0.047	0.046	0.047	0.040～0.064
20	長野県（長野市）	0.051	0.051	0.051	0.050	0.051	0.052	0.051	0.051	0.052	0.052	0.052	0.052	0.052	0.052	0.0299～0.0974
21	岐阜県（各務原市）	0.063	0.064	0.064	0.061	0.060	0.061	0.060	0.061	0.061	0.062	0.062	0.063	0.063	0.063	0.057～0.110
22	静岡県（静岡市）	0.047	0.047	0.046	0.047	0.047	0.046	0.046	0.046	0.046	0.046	0.046	0.046	0.046	0.046	0.0281～0.0765
23	愛知県（名古屋市）	0.040	0.039	0.039	0.040	0.039	0.039	0.040	0.039	0.040	0.040	0.040	0.041	0.041	0.042	0.035～0.074
24	三重県（四日市市）	0.047	0.047	0.047	0.046	0.046	0.046	0.046	0.046	0.046	0.047	0.046	0.046	0.046	0.046	0.0416～0.0789
25	滋賀県（大津市）	0.034	0.034	0.033	0.033	0.033	0.033	0.034	0.034	0.034	0.034	0.034	0.034	0.034	0.036	0.031～0.061
26	京都府（京都市）	0.039	0.038	0.038	0.038	0.038	0.038	0.038	0.038	0.039	0.039	0.039	0.040	0.040	0.041	0.033～0.087
27	大阪府（大阪市）	0.043	0.043	0.043	0.043	0.042	0.042	0.042	0.042	0.043	0.043	0.043	0.043	0.043	0.044	0.042～0.061
28	兵庫県（神戸市）	0.037	0.037	0.037	0.037	0.037	0.037	0.036	0.037	0.037	0.037	0.037	0.037	0.038	0.037	0.035～0.076
29	奈良県（奈良市）	0.047	0.048	0.048	0.048	0.048	0.048	0.048	0.048	0.048	0.048	0.049	0.049	0.049	0.049	0.046～0.08
30	和歌山県（和歌山市）	0.032	0.032	0.032	0.032	0.031	0.032	0.032	0.032	0.032	0.033	0.033	0.034	0.034	0.034	0.031～0.056
31	鳥取県（東伯郡）	0.063	0.063	0.063	0.063	0.063	0.063	0.063	0.063	0.064	0.064	0.064	0.064	0.064	0.063	0.036～0.11
32	島根県（松江市）	0.036	0.036	0.036	0.036	0.037	0.037	0.037	0.038	0.037	0.038	0.038	0.037	0.038	0.041	0.033～0.079
33	岡山県（岡山市）	0.048	0.048	0.048	0.048	0.048	0.048	0.049	0.050	0.049	0.050	0.050	0.051	0.051	0.051	0.043～0.104
34	広島県（広島市）	0.046	0.046	0.047	0.047	0.047	0.048	0.049	0.049	0.050	0.050	0.050	0.051	0.051	0.051	0.035～0.069
35	山口県（山口市）	0.090	0.091	0.091	0.092	0.092	0.093	0.093	0.094	0.095	0.095	0.096	0.097	0.098	0.106	0.084～0.128
36	徳島県（徳島市）	0.037	0.037	0.038	0.038	0.037	0.038	0.038	0.038	0.038	0.039	0.039	0.039	0.039	0.039	0.037～0.067
37	香川県（高松市）	0.059	0.061	0.066	0.068	0.063	0.064	0.069	0.072	0.072	0.068	0.073	0.070	0.071	0.067	0.051～0.077
38	愛媛県（松山市）	0.047	0.047	0.048	0.048	0.049	0.049	0.050	0.049	0.050	0.050	0.050	0.050	0.049	0.049	0.045～0.074
39	高知県（高知市）	0.025	0.025	0.025	0.025	0.025	0.026	0.026	0.026	0.027	0.027	0.028	0.028	0.028	0.028	0.023～0.076
40	福岡県（太宰府市）	0.036	0.036	0.036	0.036	0.036	0.037	0.037	0.037	0.038	0.037	0.037	0.038	0.039	0.040	0.034～0.079
41	佐賀県（佐賀市）	0.040	0.040	0.040	0.040	0.040	0.040	0.040	0.041	0.041	0.041	0.041	0.043	0.045	0.044	0.037～0.086
42	長崎県（大村市）	0.029	0.029	0.029	0.029	0.029	0.029	0.029	0.029	0.029	0.029	0.029	0.029	0.030	0.030	0.027～0.069
43	熊本県（宇土市）	0.027	0.027	0.027	0.027	0.027	0.028	0.028	0.028	0.028	0.028	0.028	0.028	0.029	0.029	0.021～0.067
44	大分県（大分市）	0.049	0.050	0.050	0.049	0.050	0.050	0.050	0.050	0.051	0.051	0.051	0.050	0.050	0.050	0.048～0.085
45	宮崎県（宮崎市）	0.026	0.026	0.026	0.027	0.027	0.027	0.027	0.027	0.027	0.027	0.027	0.027	0.027	0.026	0.0243～0.0664
46	鹿児島県（鹿児島市）	0.034	0.034	0.034	0.035	0.035	0.035	0.035	0.035	0.035	0.036	0.036	0.036	0.036	0.036	0.0306～0.0943
47	沖縄県（うるま市）	0.021	0.021	0.021	0.021	0.021	0.021	0.021	0.021	0.021	0.021	0.021	0.021	0.021	0.021	0.0133～0.0575

*宮城県では、測定実施場所が倒壊の危険性があるため測定不能。宮城県内のモニタリング結果は、
宮城県原子力安全対策室HP（http://www.pref.miyagi.jp/gentai/Press/PressH230315.html）で公開
*福島県では、モニタリングポスト周辺の空間線量が高いことから測定が困難であるが、その分のデータはモニタリングカーを用いて測定。
別資料の「福島第一原子力発電所の20km以遠のモニタリング結果について（3月25日19：00現在）」参照。
*空欄は機器点検等のための欠測等
*本データは、1μGy/h（マイクログレイ毎時）=1μSv/h（マイクロシーベルト毎時）と換算して算出
*文部科学省が各都道府県等からの報告に基づき作成

環境放射能水準調査結果

H23.3.25 19:00

（μSv/h（マイクロシーベルト毎時））

	都道府県名	3月25日										
		7-8	8-9	9-10	10-11	11-12	12-13	13-14	14-15	15-16	16-17	過去の平常値の範囲
1	北海道（札幌市）	0.029	0.028	0.028	0.028	0.028	0.029	0.030	0.031	0.031	0.030	0.02～0.105
2	青森県（青森市）	0.024	0.023	0.023	0.022	0.023	0.023	0.023	0.023	0.023	0.023	0.017～0.102
3	岩手県（盛岡市）	0.031	0.031	0.030	0.030	0.029	0.030	0.030	0.029	0.029	0.029	0.014～0.084
4	宮城県（仙台市）											0.0176～0.0513
5	秋田県（秋田市）	0.035	0.035	0.035	0.035	0.035	0.034	0.034	0.035	0.035	0.034	0.022～0.086
6	山形県（山形市）	0.080	0.079	0.079	0.079	0.078	0.078	0.078	0.078	0.078	0.078	0.025～0.082
7	福島県（双葉郡）											0.037～0.071
8	茨城県（水戸市）	0.287	0.285	0.285	0.286	0.282	0.281	0.283	0.279	0.278	0.277	0.036～0.056
9	栃木県（宇都宮市）	0.127	0.126	0.125	0.125	0.124	0.123	0.123	0.122	0.123	0.122	0.030～0.067
10	群馬県（前橋市）	0.085	0.085	0.083	0.081	0.080	0.080	0.080	0.080	0.079	0.080	0.017～0.045
11	埼玉県（さいたま市）	0.112	0.111	0.110	0.109	0.109	0.108	0.107	0.107	0.107	0.106	0.031～0.060
12	千葉県（市原市）	0.092	0.091	0.091	0.090	0.090	0.090	0.090	0.090	0.090	0.090	0.022～0.044
13	東京都（新宿区）	0.132	0.132	0.132	0.132	0.129	0.130	0.130	0.129	0.129	0.127	0.028～0.079
14	神奈川県（茅ヶ崎市）	0.090	0.089	0.089	0.087	0.087	0.087	0.086	0.086	0.086	0.086	0.035～0.069
15	新潟県（新潟市）	0.046	0.049	0.048	0.047	0.046	0.046	0.047	0.046	0.047	0.046	0.031～0.153
16	富山県（射水市）	0.049	0.048	0.049	0.049	0.048	0.048	0.049	0.048	0.051	0.057	0.029～0.147
17	石川県（金沢市）	0.048	0.048	0.048	0.048	0.047	0.048	0.049	0.050	0.057	0.062	0.0291～0.1275
18	福井県（福井市）	0.046	0.046	0.046	0.046	0.046	0.045	0.046	0.046	0.046	0.047	0.032～0.097
19	山梨県（甲府市）	0.047	0.046	0.046	0.045	0.045	0.045	0.045	0.045	0.045	0.045	0.040～0.064
20	長野県（長野市）	0.052	0.052	0.052	0.051	0.051	0.051	0.050	0.050	0.050	0.050	0.0299～0.0974
21	岐阜県（各務原市）	0.063	0.063	0.062	0.061	0.061	0.061	0.060	0.061	0.061	0.065	0.057～0.110
22	静岡県（静岡市）	0.046	0.046	0.048	0.049	0.049	0.048	0.047	0.047	0.054	0.050	0.0281～0.0765
23	愛知県（名古屋市）	0.043	0.042	0.041	0.041	0.040	0.039	0.040	0.039	0.040	0.043	0.035～0.074
24	三重県（四日市市）	0.046	0.046	0.046	0.046	0.046	0.046	0.046	0.049	0.054	0.056	0.0416～0.0789
25	滋賀県（大津市）	0.036	0.035	0.034	0.034	0.033	0.033	0.033	0.034	0.037	0.035	0.031～0.061
26	京都府（京都市）	0.040	0.039	0.039	0.038	0.038	0.038	0.038	0.038	0.038	0.038	0.033～0.087
27	大阪府（大阪市）	0.044	0.044	0.043	0.043	0.043	0.043	0.046	0.045	0.043	0.043	0.042～0.061
28	兵庫県（神戸市）	0.037	0.037	0.037	0.037	0.037	0.037	0.037	0.037	0.037	0.037	0.035～0.076
29	奈良県（奈良市）	0.049	0.048	0.048	0.048	0.047	0.047	0.048	0.048	0.050	0.049	0.046～0.08
30	和歌山県（和歌山市）	0.033	0.033	0.032	0.032	0.031	0.032	0.039	0.039	0.034	0.032	0.031～0.056
31	鳥取県（東伯郡）	0.063	0.063	0.065	0.068	0.067	0.065	0.064	0.064	0.063	0.063	0.036～0.11
32	島根県（松江市）	0.043	0.047	0.044	0.039	0.037	0.037	0.037	0.036	0.036	0.036	0.033～0.079
33	岡山県（岡山市）	0.052	0.051	0.051	0.051	0.050	0.049	0.049	0.052	0.051	0.049	0.043～0.104
34	広島県（広島市）	0.052	0.056	0.051	0.048	0.046	0.046	0.046	0.046	0.046	0.046	0.035～0.069
35	山口県（山口市）	0.102	0.095	0.092	0.091	0.091	0.090	0.090	0.090	0.090	0.090	0.084～0.128
36	徳島県（徳島市）	0.040	0.039	0.039	0.038	0.038	0.038	0.038	0.037	0.037	0.037	0.037～0.067
37	香川県（高松市）	0.057	0.056	0.056	0.055	0.054	0.054	0.054	0.054	0.055	0.054	0.051～0.077
38	愛媛県（松山市）	0.049	0.048	0.048	0.048	0.049	0.047	0.047	0.047	0.047	0.047	0.045～0.074
39	高知県（高知市）	0.028	0.028	0.027	0.026	0.025	0.025	0.025	0.024	0.024	0.024	0.023～0.076
40	福岡県（太宰府市）	0.038	0.036	0.036	0.036	0.036	0.036	0.036	0.036	0.036	0.036	0.034～0.079
41	佐賀県（佐賀市）	0.041	0.040	0.040	0.039	0.039	0.039	0.039	0.039	0.040	0.039	0.037～0.086
42	長崎県（大村市）	0.029	0.029	0.029	0.029	0.029	0.029	0.029	0.029	0.029	0.029	0.027～0.069
43	熊本県（宇土市）	0.027	0.027	0.027	0.026	0.026	0.026	0.026	0.026	0.027	0.027	0.021～0.067
44	大分県（大分市）	0.050	0.050	0.050	0.050	0.050	0.049	0.049	0.049	0.049	0.049	0.048～0.085
45	宮崎県（宮崎市）	0.026	0.027	0.027	0.027	0.026	0.026	0.026	0.026	0.026	0.026	0.0243～0.0664
46	鹿児島県（鹿児島市）	0.035	0.035	0.037	0.035	0.034	0.034	0.034	0.034	0.034	0.034	0.0306～0.0943
47	沖縄県（うるま市）	0.021	0.021	0.021	0.021	0.021	0.021	0.021	0.021	0.021	0.021	0.0133～0.0575

*宮城県では、測定実施場所が倒壊の危険性があるため測定不能。宮城県内のモニタリング結果は、
宮城県原子力安全対策室HP（http://www.pref.miyagi.jp/gentai/Press/PressH230315.html）で公開
*福島県では、モニタリングポスト周辺の空間線量が高いことから測定が困難であるが、その分のデータはモニタリングカーを用いて測定。
別資料の「福島第一原子力発電所の20km以遠のモニタリング結果について（3月25日19：00現在）」参照。
*空欄は機器点検等のための欠測等
*本データは、1μGy/h（マイクログレイ毎時）=1μSv/h（マイクロシーベルト毎時）と換算して算出
*文部科学省が各都道府県等からの報告に基づき作成

茨城県におけるモニタリング状況（1／1）

文部科学省

H23.3.25 19:00

μSv/h（マイクロシーベルト毎時）

日時	日本原子力研究開発機構 原子力科学研究所 （茨城県東海村）	日本原子力研究開発機構 核燃料サイクル工学研究所 （茨城県東海村）	東京大学弥生 （茨城県東海村）
3月25日			
0:00	2.20	1.40	1.93
1:00	2.19	1.40	1.88
2:00	2.18	1.30	1.73
3:00	2.18	1.30	1.89
4:00	2.18	1.30	1.97
5:00	2.17	1.30	1.81
6:00	2.17	1.30	1.91
7:00	2.16	1.30	1.92
8:00	2.15	1.30	1.86
9:00	2.14	1.30	1.87
10:00	2.13	1.30	1.85
11:00	2.12	1.30	1.86
12:00	2.11	1.30	1.77
13:00	2.10	1.30	1.91
14:00	2.08	1.30	1.88
15:00	2.08	1.30	1.88
16:00	2.07	1.30	1.68
17:00	2.06	1.30	1.78
18:00	2.06	1.30	

※3月24日以降は、1時間毎とした。なお、日本原子力研究開発機構原子力科学研究所及び日本原子力研究開発機構核燃料サイクル工学研究所のデータは、それぞれ以下のホームページでも掲載されている。

日本原子力研究開発機構原子力科学研究所
http://erms.jaea.go.jp/Chart.htm

日本原子力研究開発機構核燃料サイクル工学研究所
http://www.jaea.go.jp/04/ztokai/kankyo/realtime/tbl_10mStPo01.html

環境放射能水準調査結果(定時降下物)
(3月24日9時～25日9時採取)

H23.3.25 19:00 (MBq/km2)

	都道府県名	定時降下物		
		I－131	Cs－137	備考
1	北海道(札幌市)	不検出	不検出	
2	青森県(青森市)	不検出	不検出	
3	岩手県(盛岡市)	2.8	0.34	
4	宮城県	－	－	震災被害によって計測不能
5	秋田県(秋田市)	不検出	不検出	
6	山形県(山形市)	150	150	
7	福島県	－	－	震災対応により計測不能
8	茨城県(ひたちなか市)	480	99	
9	栃木県(宇都宮市)	－	－	現在測定中
10	群馬県(前橋市)	27	不検出	
11	埼玉県(さいたま市)	160	17	
12	千葉県(市原市)	130	23	
13	東京都(新宿区)	173	37	
14	神奈川県(茅ヶ崎市)	－	－	現在測定中
15	新潟県(新潟市)	不検出	不検出	
16	富山県(射水市)	不検出	不検出	
17	石川県(金沢市)	不検出	不検出	
18	福井県(福井市)	不検出	不検出	
19	山梨県(甲府市)	9.2	不検出	
20	長野県(長野市)	不検出	不検出	
21	岐阜県(各務原市)	－	－	機器調整中
22	静岡県(御前崎市)	4.6	8.0	
23	愛知県(名古屋市)	不検出	不検出	
24	三重県(四日市市)	不検出	不検出	
25	滋賀県(大津市)	不検出	不検出	
26	京都府(京都市)	不検出	不検出	
27	大阪府(大阪市)	不検出	不検出	
28	兵庫県(神戸市)	不検出	不検出	
29	奈良県(奈良市)	不検出	不検出	
30	和歌山県(和歌山市)	不検出	不検出	
31	鳥取県(東伯郡)	不検出	不検出	
32	島根県(松江市)	不検出	不検出	
33	岡山県(岡山市)	不検出	不検出	
34	広島県(広島市)	不検出	不検出	
35	山口県(山口市)	不検出	不検出	
36	徳島県(徳島市)	不検出	不検出	
37	香川県(高松市)	不検出	不検出	
38	愛媛県(八幡浜市)	不検出	不検出	
39	高知県(高知市)	不検出	不検出	
40	福岡県(太宰府市)	不検出	不検出	
41	佐賀県(佐賀市)	不検出	不検出	
42	長崎県(大村市)	不検出	不検出	
43	熊本県(宇土市)	不検出	不検出	
44	大分県(大分市)	－	－	機器調整中
45	宮崎県(宮崎市)	不検出	不検出	
46	鹿児島県(鹿児島市)	不検出	不検出	
47	沖縄県(南城市)	不検出	不検出	

*文部科学省が各都道府県等からの報告に基づき作成

環境放射能水準調査結果（定時降下物）
（3月23日9時～24日9時採取）

H23.3.24 19:00 (MBq/km2)

	都道府県名	定時降下物		
		I－131	Cs－137	備考
1	北海道（札幌市）	不検出	不検出	
2	青森県（青森市）	1.5	不検出	
3	岩手県（盛岡市）	不検出	5.6	
4	宮城県	－	－	震災被害によって計測不能
5	秋田県（秋田市）	3.9	4.7	
6	山形県（山形市）	170	150	
7	福島県	－	－	震災対応により計測不能
8	茨城県（ひたちなか市）	1,200	63	
9	栃木県（宇都宮市）	1,200	95	
10	群馬県（前橋市）	42	不検出	
11	埼玉県（さいたま市）	16,000	180	
12	千葉県（市原市）	7,700	210	
13	東京都(新宿区)	13,000	160	
14	神奈川県（茅ヶ崎市）	3,100	42	
15	新潟県（新潟市）	不検出	不検出	
16	富山県（射水市）	不検出	不検出	
17	石川県（金沢市）	不検出	不検出	
18	福井県（福井市）	不検出	不検出	
19	山梨県（甲府市）	3,300	180	
20	長野県（長野市）	不検出	不検出	
21	岐阜県（各務原市）	不検出	不検出	
22	静岡県（御前崎市）	5.8	5.9	
23	愛知県(名古屋市)	不検出	不検出	
24	三重県（四日市市）	不検出	不検出	
25	滋賀県（大津市）	不検出	不検出	
26	京都府（京都市）	不検出	不検出	
27	大阪府（大阪市）	不検出	不検出	
28	兵庫県（神戸市）	不検出	不検出	
29	奈良県（奈良市）	不検出	不検出	
30	和歌山県（和歌山市）	不検出	不検出	
31	鳥取県（東伯郡）	不検出	不検出	
32	島根県（松江市）	0.96	不検出	
33	岡山県（岡山市）	1.6	不検出	機器調整を行っていたが、到達
34	広島県（広島市）	不検出	不検出	
35	山口県（山口市）	不検出	不検出	
36	徳島県（徳島市）	不検出	不検出	
37	香川県(高松市)	不検出	不検出	
38	愛媛県（八幡浜市）	不検出	不検出	
39	高知県（高知市）	不検出	不検出	
40	福岡県（太宰府市）	不検出	不検出	機器調整を行っていたが、到達
41	佐賀県（佐賀市）	不検出	不検出	
42	長崎県（大村市）	不検出	不検出	
43	熊本県（宇土市）	不検出	不検出	
44	大分県（大分市）	－	－	機器調整中
45	宮崎県（宮崎市）	不検出	不検出	
46	鹿児島県（鹿児島市）	不検出	不検出	
47	沖縄県（南城市）	不検出	不検出	

*文部科学省が各都道府県等からの報告に基づき作成

Trapp, James

From: JapanEmbassy, TaskForce [JapanEmbassyTaskForce@state.gov]
Sent: Friday, March 25, 2011 1:34 AM
To: (b)(6)

Subject: FW: Radiation data by MEXT
Attachments: 20110325_12.pdf; 20110325_13.pdf; 20110325_14.pdf; 20110325_15.pdf; 20110325_16.pdf; 20110325_17.pdf

Jennifer Clever
Japan Emergency Command Center
U.S. Embassy, Tokyo

SBU
This email is UNCLASSIFIED-----Original Message-----
From: saigai03@mext.go.jp [mailto:saigai03@mext.go.jp]
Sent: Friday, March 25, 2011 2:34 PM
To: Cherry, Ronald C
Cc: (b)(6)

(b)(6)

Subject: Radiation data by MEXT

Dear Mr. Cherry,

Please see attached the document.

Sincerely yours,
Eiko SENAMI

WWW/18

Eiko SENAMI (Ms.)
Office of International Relations, Nuclear Safety Division, Ministry of Education, Culture, Sports, Science and Technology - Japan

環境放射能水準調査結果（上水(蛇口)）
（3月24日採取）

H23.3.25 13:00 (Bq/kg)

	都道府県名	上水（蛇口）		
		I－131	放射性セシウム（Cs－134,Cs－137）	備考
1	北海道（札幌市）	不検出	不検出	
2	青森県（青森市）	不検出	不検出	
3	岩手県（盛岡市）	1.5 （指標を超えていない）	不検出	
4	宮城県	-	-	震災被害によって計測不能
5	秋田県（秋田市）	1.2 （指標を超えていない）	不検出	
6	山形県（山形市）	1.5	0.43	
7	福島県	-	-	県が独自に調査・公表している（福島県災害対策本部HPの「原子力災害情報（県内各地方環境放射能測定値（飲料水）について」を参照：http://www.pref.fukushima.jp/j/index.htm）
8	茨城県（ひたちなか市）	2.2 （指標を超えていない）	1.1 （指標を超えていない）	
9	栃木県（宇都宮市）	110 （指標を超えていない）	9.3 （指標を超えていない）	
10	群馬県（前橋市）	8.0 （指標を超えていない）	0.55 （指標を超えていない）	
11	埼玉県（さいたま市）	18 （指標を超えていない）	0.82 （指標を超えていない）	
12	千葉県（市原市）	13 （指標を超えていない）	不検出	
13	東京都（新宿区）	26 （指標を超えていない）	2.4 （指標を超えていない）	
14	神奈川県（茅ヶ崎市）	1.0 （指標を超えていない）	不検出	
15	新潟県（新潟市）	7.5 （指標を超えていない）	不検出	
16	富山県（射水市）	不検出	不検出	
17	石川県（金沢市）	不検出	不検出	
18	福井県（福井市）	不検出	不検出	
19	山梨県（甲府市）	0.22 （指標を超えていない）	不検出	
20	長野県（長野市）	不検出	不検出	
21	岐阜県（各務原市）	－	－	機器調整中
22	静岡県（静岡市）	不検出	不検出	
23	愛知県（名古屋市）	不検出	不検出	
24	三重県（四日市市）	不検出	不検出	
25	滋賀県（大津市）	不検出	不検出	
26	京都府（京都市）	不検出	不検出	
27	大阪府（大阪市）	不検出	不検出	
28	兵庫県（神戸市）	不検出	不検出	
29	奈良県（奈良市）	不検出	不検出	
30	和歌山県（和歌山市）	不検出	不検出	
31	鳥取県（東伯郡）	不検出	不検出	
32	島根県（松江市）	不検出	不検出	
33	岡山県（岡山市）	不検出	不検出	
34	広島県（広島市）	不検出	不検出	
35	山口県（宇部市）	不検出	不検出	
36	徳島県（徳島市）	不検出	不検出	
37	香川県（高松市）	不検出	不検出	
38	愛媛県（八幡浜市）	不検出	不検出	
39	高知県（高知市）	不検出	不検出	
40	福岡県（太宰府市）	不検出	不検出	
41	佐賀県（佐賀市）	不検出	不検出	
42	長崎県（大村市）	不検出	不検出	
43	熊本県（宇土市）	不検出	不検出	
44	大分県（大分市）	－	－	機器調整中
45	宮崎県（宮崎市）	不検出	不検出	
46	鹿児島県（鹿児島市）	不検出	不検出	
47	沖縄県（那覇市）	不検出	不検出	

*本データは、1Bq/Lを1Bq/kgとみなす
*文部科学省が各都道府県等からの報告に基づき作成
*「原子力施設等の防災対策について（原子力安全委員会）」飲食物の摂取制限に関する指標 （飲料水） 放射性ヨウ素－131：300Bq/kg以上、放射性セシウム：200Bq/kg以上

茨城県におけるモニタリング状況（1／1）

文部科学省

H23.3.25 13:00

μSv/h（マイクロシーベルト毎時）

日時	日本原子力研究開発機構 原子力科学研究所 （茨城県東海村）	日本原子力研究開発機構 核燃料サイクル工学研究所 （茨城県東海村）	東京大学弥生 （茨城県東海村）
3月24日			
0:00	2.39	1.50	2.17
1:00	2.39	1.50	2.19
2:00	2.37	1.50	1.98
3:00	2.37	1.50	2.05
4:00	2.37	1.50	2.16
5:00	2.36	1.50	2.03
6:00	2.34	1.40	2.07
7:00	2.34	1.40	2.01
8:00	2.33	1.40	2.03
9:00	2.31	1.40	2.07
10:00	2.29	1.40	2.09
11:00	2.27	1.40	1.97
12:00	2.27	1.40	2.05
13:00	2.26	1.40	2.12
14:00	2.25	1.40	1.92
15:00	2.24	1.40	1.95
16:00	2.23	1.40	1.96
17:00	2.23	1.40	2.14
18:00	2.22	1.40	1.95
19:00	2.22	1.40	1.86
20:00	2.22	1.40	1.93
21:00	2.21	1.40	1.90
22:00	2.20	1.40	2.04
23:00	2.20	1.40	1.93
3月25日			
0:00	2.20	1.40	1.93
1:00	2.19	1.40	1.88
2:00	2.18	1.30	1.73
3:00	2.18	1.30	1.89
4:00	2.18	1.30	1.97
5:00	2.17	1.30	1.81
6:00	2.17	1.30	1.91
7:00	2.16	1.30	1.92
8:00	2.15	1.30	1.86
9:00	2.14	1.30	1.87
10:00	2.13	1.30	
11:00	2.12	1.30	
12:00	2.11	1.30	

※3月24日以降は、1時間毎とした。なお、日本原子力研究開発機構原子力科学研究所及び日本原子力研究開発機構核燃料サイクル工学研究所のデータは、それぞれ以下のホームページでも掲載されている。

日本原子力研究開発機構原子力科学研究所
http://erms.jaea.go.jp/Chart.htm

日本原子力研究開発機構核燃料サイクル工学研究所
http://www.jaea.go.jp/04/ztokai/kankyo/realtime/tbl_10mStPo01.html

環境放射能水準調査結果

H23.3.25 13:00

（μSv/h（マイクロシーベルト毎時））

	都道府県名	3月24日															過去の平常値の範囲
		9-10	10-11	11-12	12-13	13-14	14-15	15-16	16-17	17-18	18-19	19-20	20-21	21-22	22-23	23-24	
1	北海道（札幌市）	0.028	0.028	0.028	0.028	0.028	0.028	0.028	0.028	0.028	0.028	0.028	0.028	0.028	0.028	0.028	0.02～0.105
2	青森県（青森市）	0.022	0.022	0.022	0.023	0.023	0.024	0.024	0.024	0.024	0.025	0.023	0.023	0.023	0.023	0.023	0.017～0.102
3	岩手県（盛岡市）	0.031	0.031	0.030	0.031	0.031	0.032	0.033	0.034	0.033	0.031	0.031	0.030	0.031	0.031	0.030	0.014～0.084
4	宮城県（仙台市）																0.0176～0.0513
5	秋田県（秋田市）	0.035	0.035	0.041	0.048	0.049	0.042	0.036	0.035	0.034	0.034	0.034	0.034	0.034	0.034	0.035	0.022～0.086
6	山形県（山形市）	0.083	0.082	0.082	0.082	0.082	0.083	0.083	0.082	0.082	0.081	0.081	0.081	0.082	0.082	0.082	0.025～0.082
7	福島県（双葉郡）																0.037～0.071
8	茨城県（水戸市）	0.304	0.303	0.302	0.301	0.300	0.299	0.298	0.297	0.298	0.297	0.296	0.295	0.295	0.294	0.293	0.036～0.056
9	栃木県（宇都宮市）	0.134	0.134	0.133	0.132	0.131	0.131	0.131	0.130	0.130	0.130	0.130	0.129	0.129	0.129	0.129	0.030～0.067
10	群馬県（前橋市）	0.091	0.090	0.089	0.088	0.088	0.087	0.087	0.087	0.087	0.087	0.087	0.087	0.087	0.086	0.087	0.017～0.045
11	埼玉県（さいたま市）	0.117	0.116	0.116	0.115	0.115	0.115	0.114	0.113	0.113	0.114	0.113	0.113	0.113	0.114	0.113	0.031～0.060
12	千葉県（市原市）	0.097	0.096	0.096	0.095	0.095	0.095	0.095	0.096	0.096	0.096	0.095	0.094	0.095	0.094	0.095	0.022～0.044
13	東京都（新宿区）	0.138	0.138	0.138	0.138	0.137	0.136	0.136	0.136	0.135	0.134	0.134	0.134	0.135	0.135	0.134	0.028～0.079
14	神奈川県（茅ヶ崎市）	0.093	0.093	0.092	0.092	0.092	0.092	0.091	0.092	0.091	0.092	0.091	0.092	0.091	0.092	0.091	0.035～0.069
15	新潟県（新潟市）	0.047	0.047	0.047	0.049	0.050	0.048	0.047	0.046	0.046	0.047	0.049	0.053	0.061	0.054	0.049	0.031～0.153
16	富山県（射水市）	0.050	0.049	0.048	0.048	0.048	0.052	0.056	0.054	0.052	0.050	0.048	0.051	0.050	0.050	0.050	0.029～0.147
17	石川県（金沢市）	0.048	0.047	0.047	0.047	0.051	0.054	0.057	0.053	0.052	0.049	0.049	0.052	0.050	0.050	0.051	0.0291～0.1275
18	福井県（福井市）	0.046	0.045	0.048	0.052	0.054	0.055	0.056	0.049	0.049	0.052	0.049	0.052	0.051	0.054	0.051	0.032～0.097
19	山梨県（甲府市）	0.045	0.045	0.045	0.045	0.045	0.045	0.046	0.046	0.045	0.046	0.046	0.046	0.046	0.046	0.046	0.040～0.064
20	長野県（長野市）	0.053	0.052	0.052	0.051	0.051	0.051	0.051	0.050	0.051	0.051	0.051	0.050	0.051	0.052	0.051	0.0299～0.0974
21	岐阜県（各務原市）	0.062	0.062	0.061	0.061	0.061	0.061	0.062	0.062	0.063	0.064	0.064	0.061	0.060	0.061	0.060	0.057～0.110
22	静岡県（静岡市）	0.047	0.047	0.047	0.047	0.048	0.049	0.049	0.048	0.047	0.047	0.046	0.047	0.047	0.046	0.046	0.0281～0.0765
23	愛知県（名古屋市）	0.040	0.040	0.040	0.039	0.039	0.039	0.040	0.040	0.040	0.039	0.039	0.040	0.039	0.039	0.040	0.035～0.074
24	三重県（四日市市）	0.046	0.046	0.046	0.046	0.046	0.046	0.046	0.047	0.047	0.047	0.047	0.046	0.046	0.046	0.046	0.0416～0.0789
25	滋賀県（大津市）	0.033	0.033	0.033	0.033	0.033	0.033	0.033	0.035	0.034	0.034	0.033	0.033	0.033	0.033	0.034	0.031～0.061
26	京都府（京都市）	0.039	0.038	0.038	0.038	0.038	0.038	0.038	0.039	0.039	0.038	0.038	0.038	0.038	0.038	0.038	0.033～0.087
27	大阪府（大阪市）	0.043	0.043	0.043	0.042	0.043	0.043	0.042	0.043	0.043	0.043	0.043	0.043	0.042	0.042	0.042	0.042～0.061
28	兵庫県（神戸市）	0.037	0.037	0.037	0.037	0.037	0.037	0.037	0.037	0.037	0.037	0.037	0.037	0.037	0.037	0.036	0.035～0.076
29	奈良県（奈良市）	0.048	0.047	0.047	0.047	0.047	0.047	0.047	0.047	0.047	0.048	0.048	0.048	0.048	0.048	0.048	0.046～0.08
30	和歌山県（和歌山市）	0.032	0.032	0.032	0.031	0.031	0.031	0.031	0.032	0.032	0.032	0.032	0.032	0.031	0.032	0.032	0.031～0.056
31	鳥取県（東伯郡）	0.063	0.063	0.064	0.063	0.063	0.063	0.063	0.063	0.063	0.063	0.063	0.063	0.063	0.063	0.063	0.036～0.11
32	島根県（松江市）	0.037	0.036	0.036	0.036	0.036	0.036	0.036	0.036	0.036	0.036	0.036	0.036	0.037	0.037	0.037	0.033～0.079
33	岡山県（岡山市）	0.049	0.048	0.049	0.048	0.048	0.048	0.048	0.048	0.048	0.048	0.048	0.048	0.048	0.048	0.049	0.043～0.104
34	広島県（広島市）	0.049	0.048	0.048	0.047	0.046	0.046	0.046	0.046	0.046	0.046	0.047	0.047	0.047	0.048	0.049	0.035～0.069
35	山口県（山口市）	0.094	0.092	0.090	0.090	0.090	0.090	0.090	0.091	0.090	0.091	0.091	0.092	0.092	0.093	0.093	0.084～0.128
36	徳島県（徳島市）	0.038	0.037	0.038	0.037	0.037	0.037	0.038	0.038	0.037	0.037	0.038	0.038	0.037	0.038	0.038	0.037～0.067
37	香川県（高松市）	0.053	0.052	0.052	0.052	0.055	0.054	0.055	0.054	0.059	0.061	0.066	0.068	0.063	0.064	0.069	0.051～0.077
38	愛媛県（松山市）	0.048	0.047	0.047	0.047	0.047	0.047	0.047	0.047	0.047	0.047	0.048	0.048	0.049	0.049	0.050	0.045～0.074
39	高知県（高知市）	0.026	0.025	0.025	0.025	0.025	0.025	0.025	0.025	0.025	0.025	0.025	0.025	0.025	0.026	0.026	0.023～0.076
40	福岡県（太宰府市）	0.037	0.037	0.037	0.036	0.036	0.036	0.036	0.036	0.036	0.036	0.036	0.036	0.036	0.037	0.037	0.034～0.079
41	佐賀県（佐賀市）	0.040	0.041	0.040	0.040	0.040	0.040	0.040	0.040	0.040	0.040	0.040	0.040	0.040	0.040	0.040	0.037～0.086
42	長崎県（大村市）	0.029	0.029	0.029	0.029	0.029	0.029	0.029	0.029	0.029	0.029	0.029	0.029	0.029	0.029	0.029	0.027～0.069
43	熊本県（宇土市）	0.029	0.028	0.027	0.027	0.027	0.027	0.027	0.027	0.027	0.027	0.027	0.027	0.027	0.028	0.028	0.021～0.067
44	大分県（大分市）	0.050	0.050	0.050	0.050	0.049	0.050	0.049	0.050	0.049	0.050	0.050	0.049	0.050	0.050	0.050	0.048～0.085
45	宮崎県（宮崎市）	0.027	0.027	0.027	0.027	0.026	0.026	0.026	0.026	0.026	0.026	0.026	0.027	0.027	0.027	0.027	0.0243～0.0664
46	鹿児島県（鹿児島市）	0.034	0.034	0.034	0.034	0.034	0.034	0.034	0.034	0.034	0.034	0.034	0.035	0.035	0.035	0.035	0.0306～0.0943
47	沖縄県（うるま市）	0.021	0.021	0.021	0.021	0.021	0.021	0.022	0.021	0.021	0.021	0.021	0.021	0.021	0.021	0.021	0.0133～0.0575

*宮城県では、測定実施場所が倒壊の危険性があるため測定不能。宮城県内のモニタリング結果は、
宮城県原子力安全対策室HP（http://www.pref.miyagi.jp/gentai/Press/PressH230315.html）で公開
*福島県では、モニタリングポスト周辺の空間線量が高いことから測定が困難であるが、その分のデータはモニタリングカーを用いて測定。
別資料の「福島第一原子力発電所の20km以遠のモニタリング結果について（3月25日13：00現在）」参照。
*空欄は機器点検等のための欠測等
*本データは、1μGy/h（マイクログレイ毎時）=1μSv/h（マイクロシーベルト毎時）と換算して算出
*文部科学省が各都道府県等からの報告に基づき作成

環境放射能水準調査結果

H23.3.25 13:00

（μSv/h（マイクロシーベルト毎時））

	都道府県名	3月25日									
		0-1	1-2	2-3	3-4	4-5	5-6	6-7	7-8	8-9	過去の平常値の範囲
1	北海道（札幌市）	0.028	0.029	0.029	0.029	0.029	0.029	0.029	0.029	0.028	0.02～0.105
2	青森県（青森市）	0.023	0.023	0.023	0.023	0.024	0.027	0.025	0.024	0.023	0.017～0.102
3	岩手県（盛岡市）	0.030	0.030	0.031	0.030	0.031	0.031	0.031	0.031	0.031	0.014～0.084
4	宮城県（仙台市）										0.0176～0.0513
5	秋田県（秋田市）	0.035	0.036	0.036	0.036	0.036	0.036	0.036	0.035	0.035	0.022～0.086
6	山形県（山形市）	0.082	0.082	0.082	0.082	0.082	0.081	0.081	0.080	0.079	0.025～0.082
7	福島県（双葉郡）										0.037～0.071
8	茨城県（水戸市）	0.292	0.292	0.291	0.291	0.289	0.288	0.288	0.287	0.285	0.036～0.056
9	栃木県（宇都宮市）	0.128	0.128	0.128	0.128	0.128	0.128	0.127	0.127	0.126	0.030～0.067
10	群馬県（前橋市）	0.087	0.087	0.087	0.086	0.087	0.086	0.085	0.085	0.085	0.017～0.045
11	埼玉県（さいたま市）	0.114	0.113	0.113	0.113	0.113	0.113	0.113	0.112	0.111	0.031～0.060
12	千葉県（市原市）	0.094	0.094	0.094	0.094	0.094	0.093	0.093	0.092	0.091	0.022～0.044
13	東京都（新宿区）	0.134	0.134	0.134	0.133	0.132	0.132	0.132	0.132	0.132	0.028～0.079
14	神奈川県（茅ヶ崎市）	0.091	0.091	0.091	0.091	0.091	0.091	0.091	0.090	0.089	0.035～0.069
15	新潟県（新潟市）	0.054	0.062	0.055	0.051	0.059	0.063	0.051	0.046	0.049	0.031～0.153
16	富山県（射水市）	0.050	0.049	0.048	0.048	0.048	0.049	0.049	0.049	0.048	0.029～0.147
17	石川県（金沢市）	0.052	0.049	0.048	0.046	0.047	0.047	0.047	0.048	0.048	0.0291～0.1275
18	福井県（福井市）	0.047	0.046	0.046	0.046	0.046	0.046	0.046	0.046	0.046	0.032～0.097
19	山梨県（甲府市）	0.046	0.046	0.047	0.047	0.047	0.046	0.047	0.047	0.046	0.040～0.064
20	長野県（長野市）	0.051	0.052	0.052	0.052	0.052	0.052	0.052	0.052	0.052	0.0299～0.0974
21	岐阜県（各務原市）	0.061	0.061	0.062	0.062	0.063	0.063	0.063	0.063	0.063	0.057～0.110
22	静岡県（静岡市）	0.046	0.046	0.046	0.046	0.046	0.046	0.046	0.046	0.046	0.0281～0.0765
23	愛知県（名古屋市）	0.039	0.040	0.040	0.040	0.041	0.041	0.042	0.043	0.042	0.035～0.074
24	三重県（四日市市）	0.046	0.046	0.047	0.046	0.046	0.046	0.046	0.046	0.046	0.0416～0.0789
25	滋賀県（大津市）	0.034	0.034	0.034	0.034	0.034	0.034	0.036	0.036	0.035	0.031～0.061
26	京都府（京都市）	0.038	0.039	0.039	0.039	0.040	0.040	0.041	0.040	0.039	0.033～0.087
27	大阪府（大阪市）	0.042	0.043	0.043	0.043	0.043	0.043	0.044	0.044	0.044	0.042～0.061
28	兵庫県（神戸市）	0.037	0.037	0.037	0.037	0.037	0.038	0.037	0.037	0.037	0.035～0.076
29	奈良県（奈良市）	0.048	0.048	0.048	0.049	0.049	0.049	0.049	0.049	0.048	0.046～0.08
30	和歌山県（和歌山市）	0.032	0.032	0.033	0.033	0.034	0.034	0.034	0.033	0.033	0.031～0.056
31	鳥取県（東伯郡）	0.063	0.064	0.064	0.064	0.064	0.064	0.063	0.063	0.063	0.036～0.11
32	島根県（松江市）	0.038	0.037	0.038	0.038	0.037	0.038	0.041	0.043	0.047	0.033～0.079
33	岡山県（岡山市）	0.050	0.049	0.050	0.050	0.051	0.051	0.051	0.052	0.051	0.043～0.104
34	広島県（広島市）	0.049	0.050	0.050	0.050	0.051	0.051	0.051	0.052	0.056	0.035～0.069
35	山口県（山口市）	0.094	0.095	0.095	0.096	0.097	0.098	0.106	0.102	0.095	0.084～0.128
36	徳島県（徳島市）	0.038	0.038	0.039	0.039	0.039	0.039	0.039	0.040	0.039	0.037～0.067
37	香川県（高松市）	0.072	0.072	0.068	0.073	0.070	0.071	0.067	0.057	0.056	0.051～0.077
38	愛媛県（松山市）	0.049	0.050	0.050	0.050	0.050	0.049	0.049	0.049	0.048	0.045～0.074
39	高知県（高知市）	0.026	0.027	0.027	0.028	0.028	0.028	0.028	0.028	0.028	0.023～0.076
40	福岡県（太宰府市）	0.037	0.038	0.037	0.037	0.038	0.039	0.040	0.038	0.036	0.034～0.079
41	佐賀県（佐賀市）	0.041	0.041	0.041	0.041	0.043	0.045	0.044	0.041	0.040	0.037～0.086
42	長崎県（大村市）	0.029	0.029	0.029	0.029	0.029	0.030	0.030	0.029	0.029	0.027～0.069
43	熊本県（宇土市）	0.028	0.028	0.028	0.028	0.028	0.029	0.029	0.027	0.027	0.021～0.067
44	大分県（大分市）	0.050	0.051	0.051	0.051	0.050	0.050	0.050	0.050	0.050	0.048～0.085
45	宮崎県（宮崎市）	0.027	0.027	0.027	0.027	0.027	0.027	0.026	0.026	0.027	0.0243～0.0664
46	鹿児島県（鹿児島市）	0.035	0.035	0.036	0.036	0.036	0.036	0.036	0.035	0.035	0.0306～0.0943
47	沖縄県（うるま市）	0.021	0.021	0.021	0.021	0.021	0.021	0.021	0.021	0.021	0.0133～0.0575

*宮城県では、測定実施場所が倒壊の危険性があるため測定不能。宮城県内のモニタリング結果は、
宮城県原子力安全対策室HP（http://www.pref.miyagi.jp/gentai/Press/PressH230315.html）で公開
*福島県では、モニタリングポスト周辺の空間線量が高いことから測定が困難であるが、その分のデータはモニタリングカーを用いて測定。
別資料の「福島第一原子力発電所の20km以遠のモニタリング結果について（3月25日13：00現在）」参照。
*空欄は機器点検等のための欠測等
*本データは、1μGy/h（マイクログレイ毎時）=1μSv/h（マイクロシーベルト毎時）と換算して算出
*文部科学省が各都道府県等からの報告に基づき作成

福島第一原子力発電所の20Km以遠のモニタリング結果の推移

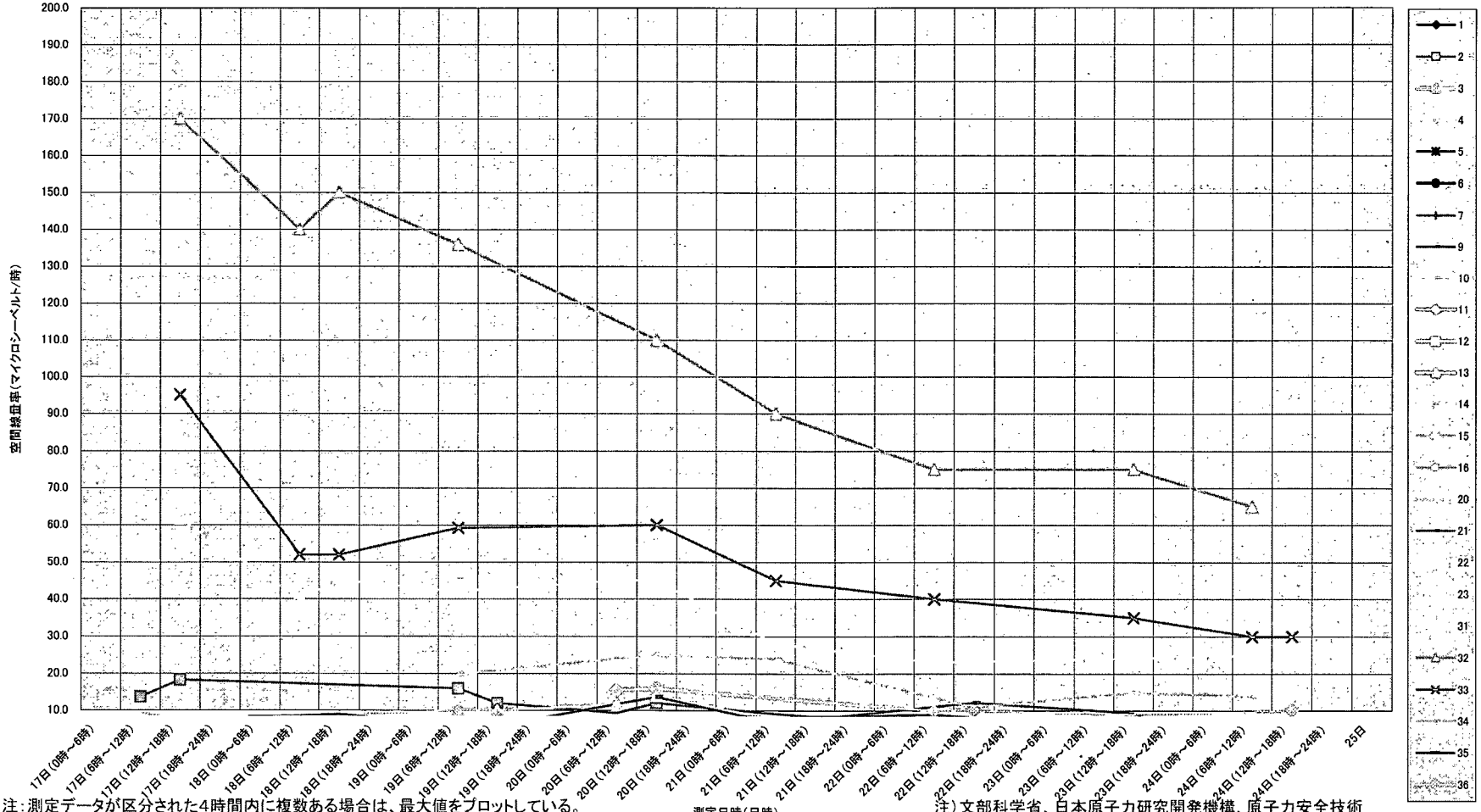

注:測定データが区分された4時間内に複数ある場合は、最大値をプロットしている。
注:本グラフでは、10マイクロシーベルト/時以上のデータのみ表示している。

注)文部科学省、日本原子力研究開発機構、原子力安全技術センターによる測定結果を記載

福島第一原子力発電所周辺のモニタリング結果

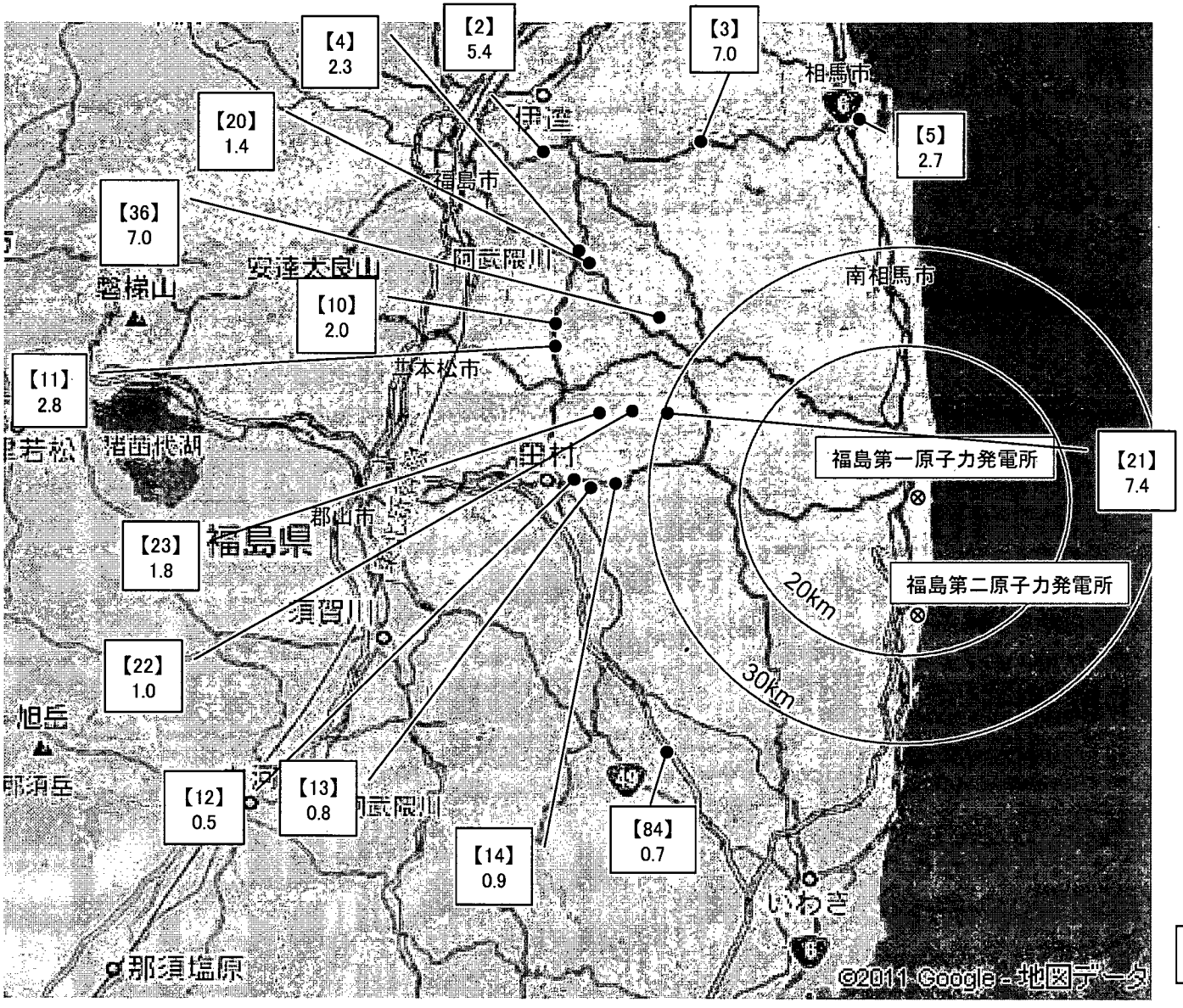

測定日時
3月25日
9時33分～11時56分

●測定箇所

単位：マイクロシーベルト毎時

プレス発表資料

福島第一原子力発電所の20Km以遠のモニタリング結果について

平成23年3月25日13時00分現在
文　部　科　学　省

1. 文部科学省が集計した結果

＊1　GM(ガイガー=ミューラー計測管)における値
＊2　電離箱における値
＊3 NaI(ヨウ化ナトリウム)シンチレータにおける値

場所(福島第1発電所からの距離)	測定日時	数値(マイクロシーベルト／時)(記載のない限り屋外)	天候	実施者
測定エリア 【2】 (約55Km北西)	3月25日10時01分	5.4 *2	降雨無し	日本原子力研究開発機構
測定エリア 【3】 (約45Km北西)	3月25日10時38分	7.0 *2	降雨無し	日本原子力研究開発機構
測定エリア 【4】 (約50Km北西)	3月25日9時33分	2.3 *2	降雨無し	文部科学省
測定エリア 【5】 (約45Km北)	3月25日11時18分	2.7 *2	降雨無し	文部科学省
測定エリア【10】 (約40Km北西)	3月25日9時55分	2.0 *2	降雨無し	文部科学省
測定エリア【11】 (約40Km北西)	3月25日10時06分	2.8 *2	降雨無し	文部科学省
測定エリア【12】 (約40Km西)	3月25日11時29分	0.5 *2	降雨無し	文部科学省
測定エリア【13】 (約40Km西)	3月25日11時46分	0.8 *2	降雨無し	文部科学省
測定エリア【14】 (約35Km西)	3月25日11時56分	0.9 *2	降雨無し	文部科学省
測定エリア【20】 (約45Km北西)	3月25日10時31分	1.4 *2	降雨無し	文部科学省
測定エリア【21】(約30Km西北西)	3月25日10時57分	7.4 *2	降雨無し	文部科学省
測定エリア【22】(約30Km西北西)	3月25日10時50分	1.0 *2	降雨無し	文部科学省
測定エリア【23】(約30Km西北西)	3月25日10時40分	1.8 *2	降雨無し	文部科学省

＊1　GM(ガイガー=ミューラー計測管)における値
＊2　電離箱における値
＊3 NaI(ヨウ化ナトリウム)シンチレータにおける値

場所(福島第1発電所からの距離)	測定日時	数値(マイクロシーベルト／時) (記載のない限り屋外)	天候	実施者
測定エリア【36】　(約40Km北西)	3月25日11時00分	7.0 *2	降雨無し	日本原子力研究開発機構
測定エリア【84】　(約40km南西)	3月28日10時40分	0.7 *2	降雨無し	日本原子力研究開発機構

2. 防衛省の測定については準備中